

**Prontuario de información geográfica municipal de los Estados Unidos Mexicanos**

**San José de Gracia, Aguascalientes**  
Clave geoestadística 01008

2009

**Prontuario de información geográfica municipal de los Estados Unidos Mexicanos**  
**San José de Gracia, Aguascalientes**

**Ubicación geográfica**

Coordenadas	Entre los paralelos 22° 20' y 21° 58' de latitud norte; los meridianos 102° 21' y 102° 42' de longitud oeste; altitud entre 1 900 y 3 100 m.
Colindancias	Colinda al norte con el estado de Zacatecas y el municipio de Rincón de Romos; al este con los municipios de Rincón de Romos y Pabellón de Arteaga; al sur con los municipios de Jesús María y Calvillo, al oeste con el municipio de Calvillo y el estado de Zacatecas.
Otros datos	Ocupa el 15.4% de la superficie del estado Cuenta con 108 localidades y una población total de 7 631 habitantes <a href="http://mapserver.inegi.org.mx/mgn2k/">http://mapserver.inegi.org.mx/mgn2k/</a> ; 2 de agosto de 2009.

**Fisiografía**

Provincia	Sierra Madre Occidental (100%)
Subprovincia	Sierras y Valles Zacatecanos (100%)
Sistema de topofomas	Meseta típica (92.6%), Sierra baja (7.3%) y Lomerío con cañada (0.1%)

**Clima**

Rango de temperatura	12-18 °C
Rango de precipitación	400-800 mm
Clima	Templado subhúmedo con lluvias en verano de menos humedad (32.8%), Templado subhúmedo con lluvias en verano de humedad media (20%) y Semiseco templado (47.2%).

**Geología**

Periodo	Terciario (96.5%), Neógeno (1.8%), Cuaternario (0.3%) y Jurásico(0.2%)
Roca	Ígnea extrusiva: riolita-toba ácida (95.8%) y riolita (0.7%) Sedimentaria: conglomerado (1.8%) Metamórfica: esquisto (0.2%) Suelo: aluvial (0.3%)
Sitios de interés	Mina de Estaño y Banco de Material

**Edafología**

Suelo dominante	Leptosol (37.4%), Planosol (15.8%), Phaeozem (14.5%), Luvisol (13.1%), Cambisol (10.4%), Kastañozem (7.5%) y Regosol (0.7%)
-----------------	---

**Hidrografía**

Región hidrológica	Lerma-Santiago (100%)
Cuenca	R. Verde Grande (83.5%) y R. Juchipila (16.5%)
Subcuenca	R. San Pedro (82.2%), R. Calvillo (11.8%), R. Tlaltenango (4.7%), R. Morcinique (1.2%)
Corrientes de agua	Intermitentes: El Túnel, Los Sotoles, El Tiznado, Blanco, Seco, La Lobera, Los Linos y Agua Zarca
Cuerpos de agua	Perenne(0.9%): Presidente Calles, Cincuenta Aniversario, El Jocoqui y La Araña Intermitentes(0.1): Bajío de la Tienda

**Uso del suelo y vegetación**

Uso del suelo	Agricultura (12.6%) y zona urbana (0.3%)
Vegetación	Bosque (47.6%), pastizal (36.4%), matorral (1.3%) y selva (0.9%)

## Prontuario de información geográfica municipal de los Estados Unidos Mexicanos San José de Gracia, Aguascalientes

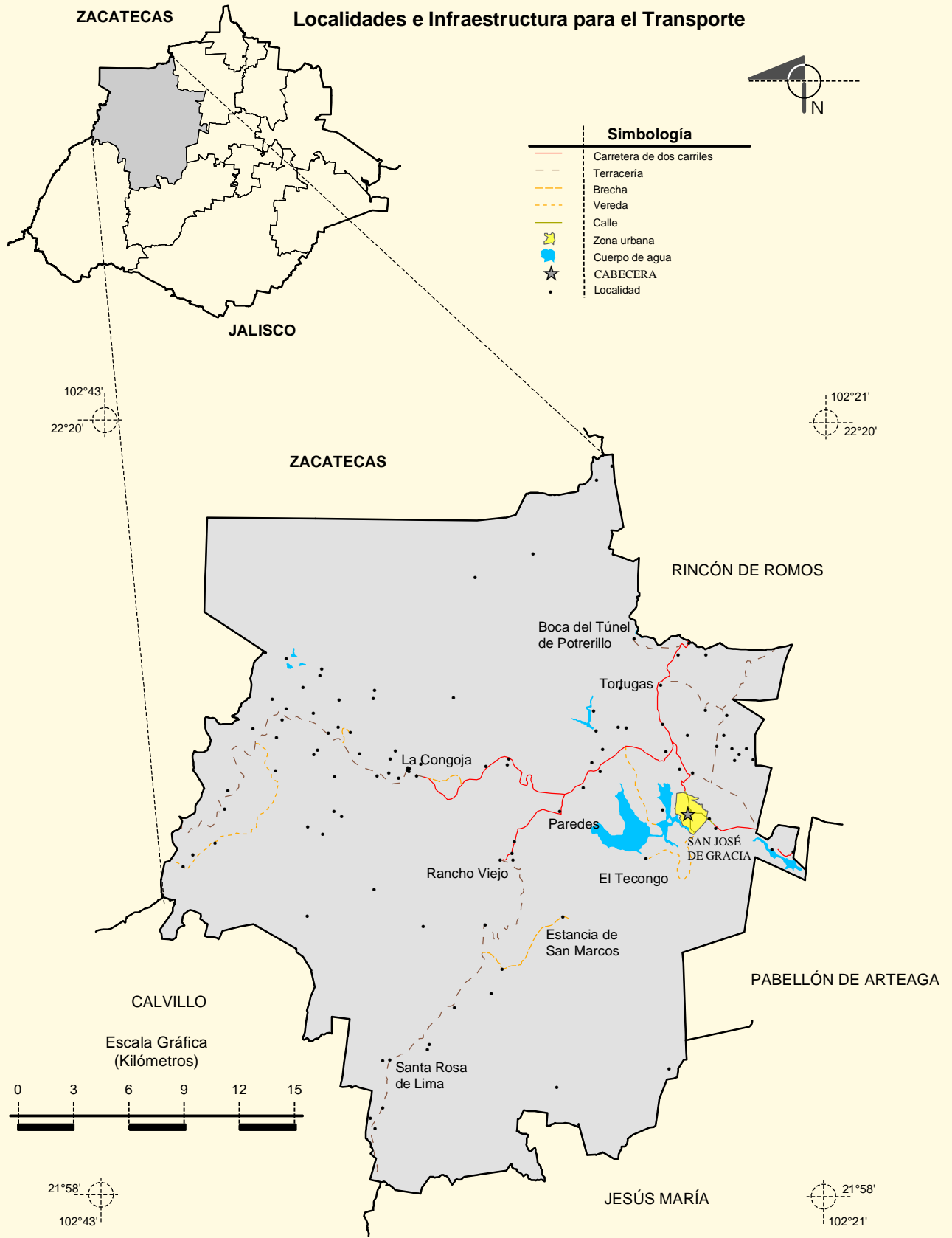
---

### Uso potencial de la tierra

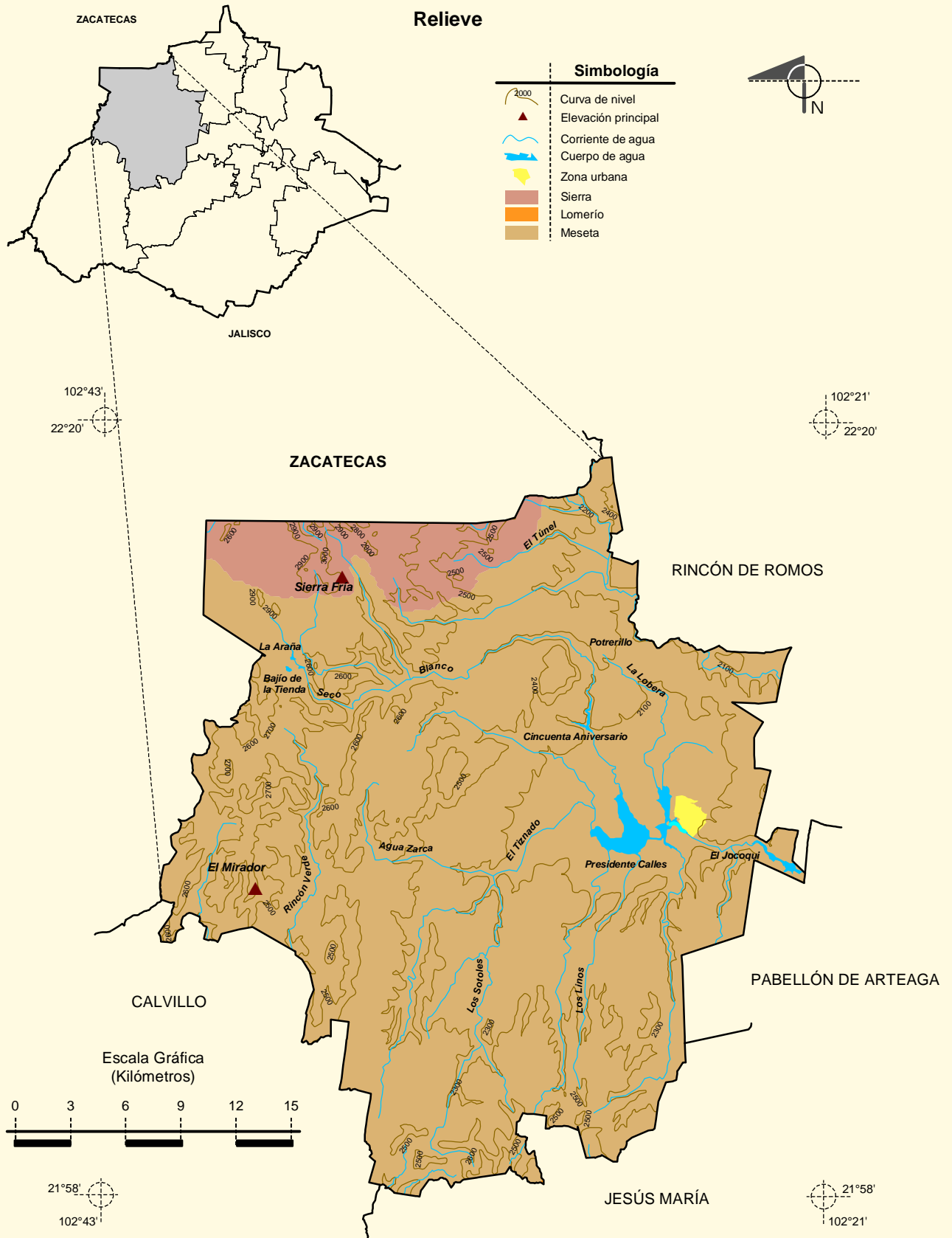
Agrícola	Para la agricultura mecanizada continua (33.1%) Para la agricultura de tracción animal continua (2.8%) Para la agricultura manual estacional (0.4%)
Pecuario	No apta para la agricultura (63.7%) Para el establecimiento de praderas cultivadas (33.2%) Para el aprovechamiento de la vegetación diferente de pastizal (32.5%) Para el aprovechamiento de la vegetación natural únicamente por el ganado caprino (31.7%) No aptas para uso pecuario (2.6%)

### Zona urbana

Las zonas urbanas están creciendo sobre roca ígnea extrusiva del Terciario, en meseta típica; sobre áreas originalmente ocupadas por suelos denominados Phaeozem, Leptosol y Castañozem; tienen clima templado subhúmedo con lluvias en verano, y están creciendo sobre terrenos previamente ocupados por agricultura y pastizal.

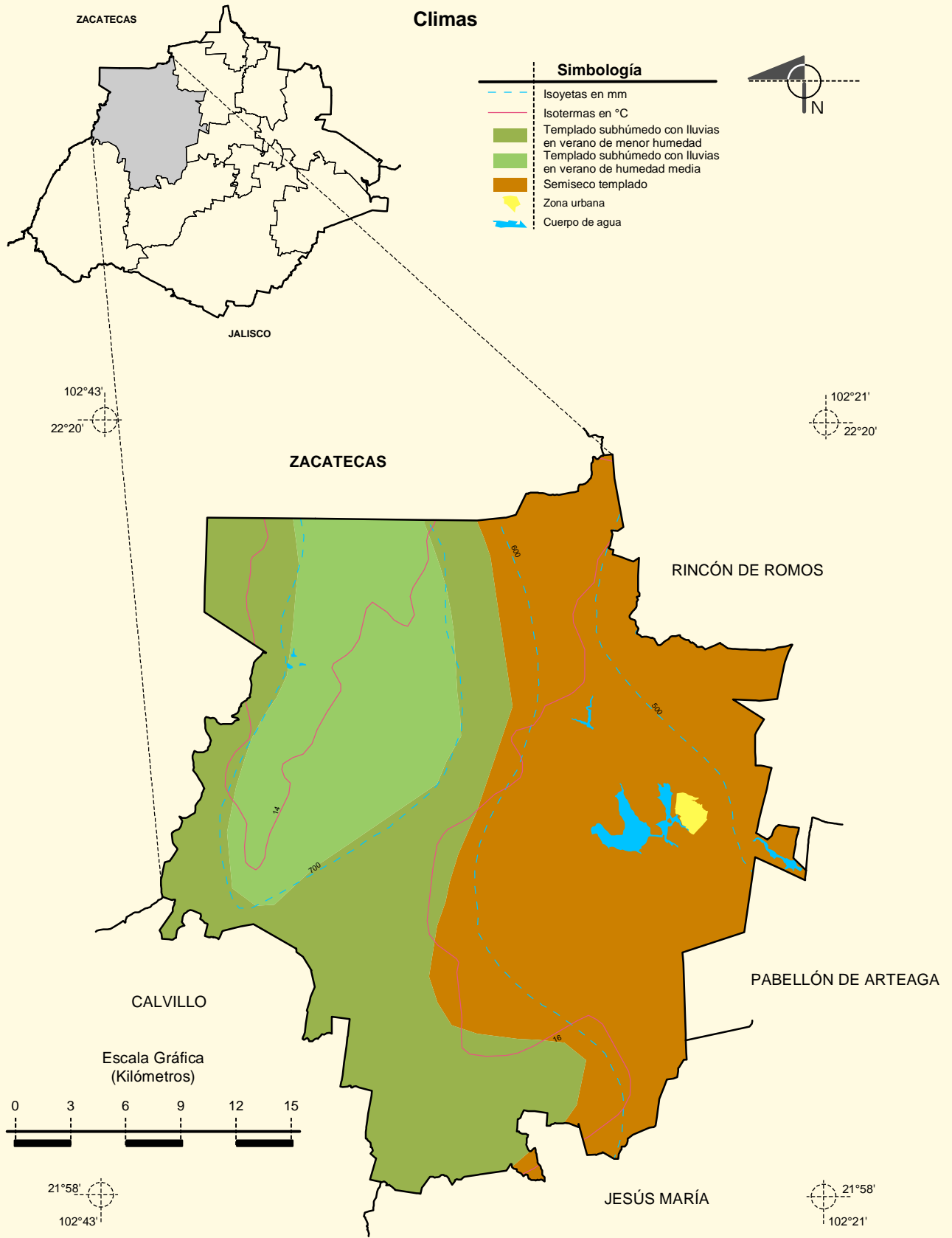


**Prontuario de información geográfica municipal de los Estados Unidos Mexicanos**  
**San José de Gracia, Aguascalientes**



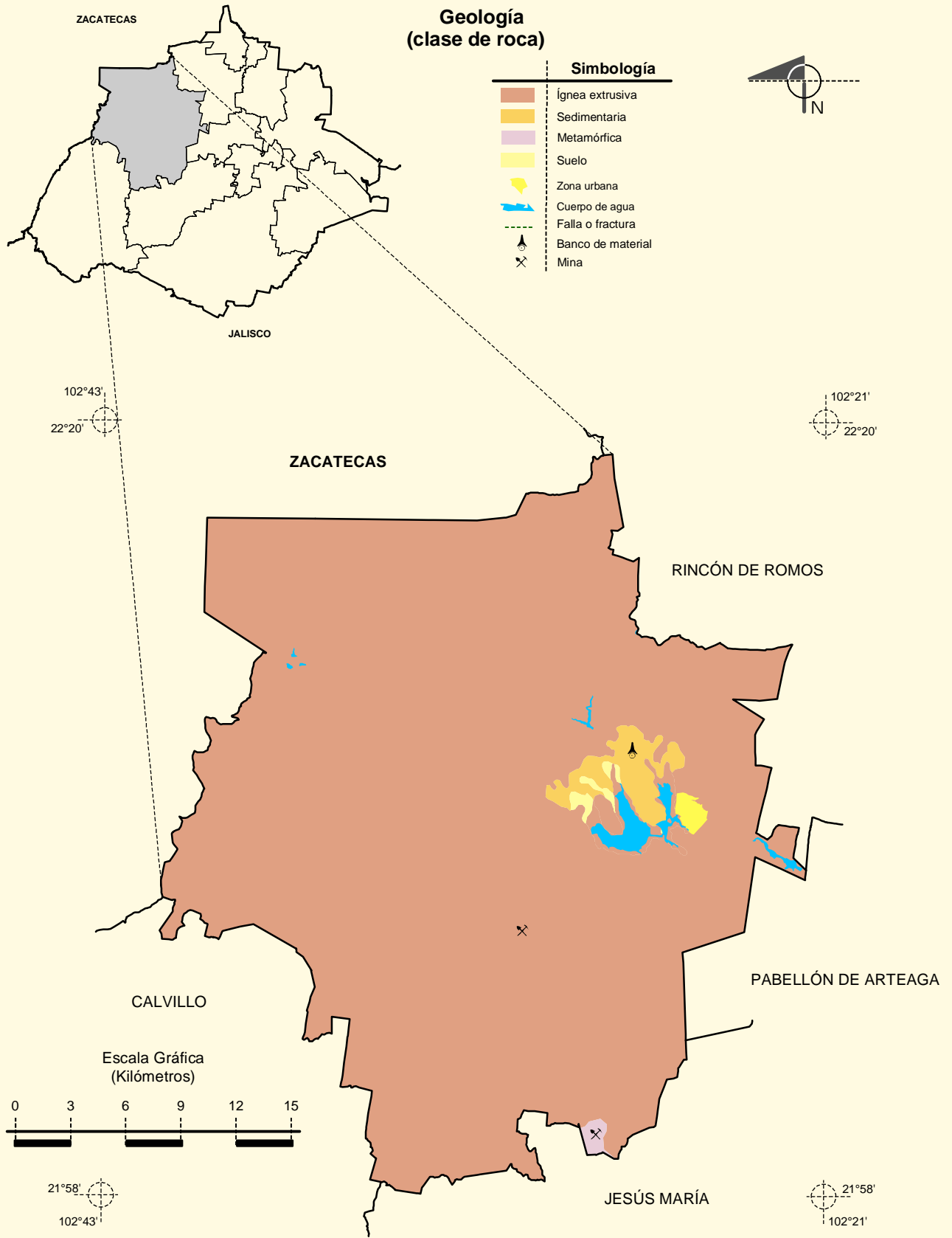
Fuente: INEGI. Marco Geoestadístico Municipal 2005, versión 3.1.  
 INEGI. Información Topográfica Digital Escala 1:250 000 serie III.  
 INEGI. Información Topográfica Digital Escala 1:250 000 serie II.  
 INEGI. Continuo Nacional del Conjunto de Datos Geográficos de la Carta Fisiográfica 1:1 000 000, serie I.  
 INEGI-CONAGUA. 2007. Mapa de la Red Hidrográfica Digital de México escala 1:250 000. México.

**Prontuario de información geográfica municipal de los Estados Unidos Mexicanos**  
**San José de Gracia, Aguascalientes**



Fuente: INEGI. *Marco Geoestadístico Municipal 2005, versión 3.1.*  
 INEGI. Continuo Nacional del Conjunto de Datos Geográficos de las Cartas de Climas, Precipitación Total Anual y Temperatura Media Anual 1:1 000 000.  
 INEGI. Información Topográfica Digital Escala 1:250 000 serie II.

**Prontuario de información geográfica municipal de los Estados Unidos Mexicanos**  
**San José de Gracia, Aguascalientes**



Fuente: INEGI. *Marco Geoestadístico Municipal 2005, versión 3.1.*  
 INEGI. Continuo Nacional del Conjunto de Datos Geográficos de la Carta Geológica 1:250 000, serie I.  
 INEGI. Información Topográfica Digital Escala 1:250 000 serie II.

