

Prontuario de información geográfica municipal de los Estados Unidos Mexicanos

El Llano, Aguascalientes
Clave geoestadística 01010

2009

Prontuario de información geográfica municipal de los Estados Unidos Mexicanos
El Llano, Aguascalientes

Ubicación geográfica

Coordenadas	Entre los paralelos 22° 04' y 21° 47' de latitud norte; los meridianos 101° 50' y 102° 11' de longitud oeste; altitud entre 2 000 y 2 500 m.
Colindancias	Colinda al norte con los municipios de Aguascalientes y Asientos; al este con el municipio de Asientos y el estado de Jalisco; al sur con el estado de Jalisco y el municipio de Aguascalientes, al oeste con el municipio de Aguascalientes.
Otros datos	Ocupa el 9.1% de la superficie del estado Cuenta con 227 localidades y una población total de 17 115 habitantes. http://mapserver.inegi.org.mx/mgn2k/ ; 2 de agosto de 2009.

Fisiografía

Provincia	Mesa del Centro (100%)
Subprovincia	Llanuras de Ojuelos-Aguascalientes (100%)
Sistema de topofomas	Llanura desértica de piso rocoso o cementado (82.1%), Lomerío con cañadas (10.4%) y Meseta típica (7.5%)

Clima

Rango de temperatura	15-17 °C
Rango de precipitación	400-600 mm
Clima	Semiseco templado (100%).

Geología

Periodo	Cuaternario (51%), Neógeno (46.8%) y Terciario (2.2%)
Roca	Ígnea extrusiva: riolita-toba ácida (12.2%) y basalto (1.4%) Sedimentaria: arenisca conglomerado (36.8%) Suelo: aluvial (49.6%)
Sitios de interés	Banco de material de relleno

Edafología

Suelo dominante	Durisol (32.3%), Regosol (27.5%), Phaeozem (27.1%), Leptosol (10.1) y Kastañozem (3.0%).
-----------------	--

Hidrografía

Región hidrológica	Lerma-Santiago (100%)
Cuenca	R. Verde grande (100%)
Subcuenca	R. Encarnación (57.9%), R. Aguascalientes (25.5%) y R. Chicalote (16.6%)
Corrientes de agua	Intermitentes: San Francisco, Calvillito, Las Maravillas y Las Venas
Cuerpos de agua	Perennes: El Salvador Intermitentes: Las Grullas y La Colorada

Uso del suelo y vegetación

Uso del suelo	Agricultura (69.5%) y zona urbana (0.7 %)
Vegetación	Pastizal (24.5%), matorral (3.6%) y bosque (1.7%)

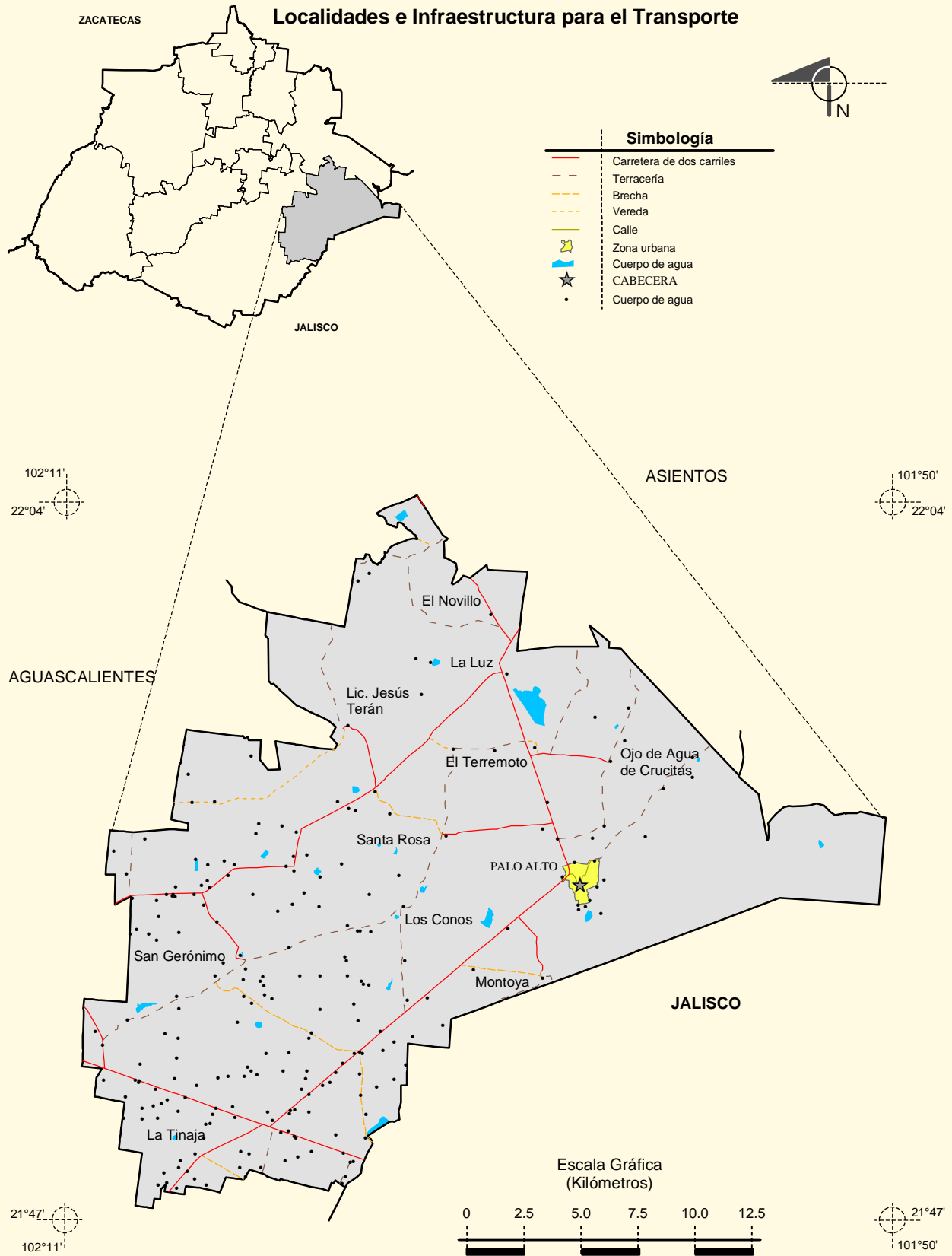
Uso potencial de la tierra

Agrícola	Para la agricultura mecanizada continua (79.2%) Para la agricultura manual estacional (4.8%) No apta para la agricultura (16%)
Pecuario	Para el establecimiento de praderas cultivadas (79%) Para el aprovechamiento de la vegetación diferente de pastizal (0.3%) Para el aprovechamiento de la vegetación natural únicamente por el ganado caprino (11.3%) No aptas para uso pecuario (9.4%)

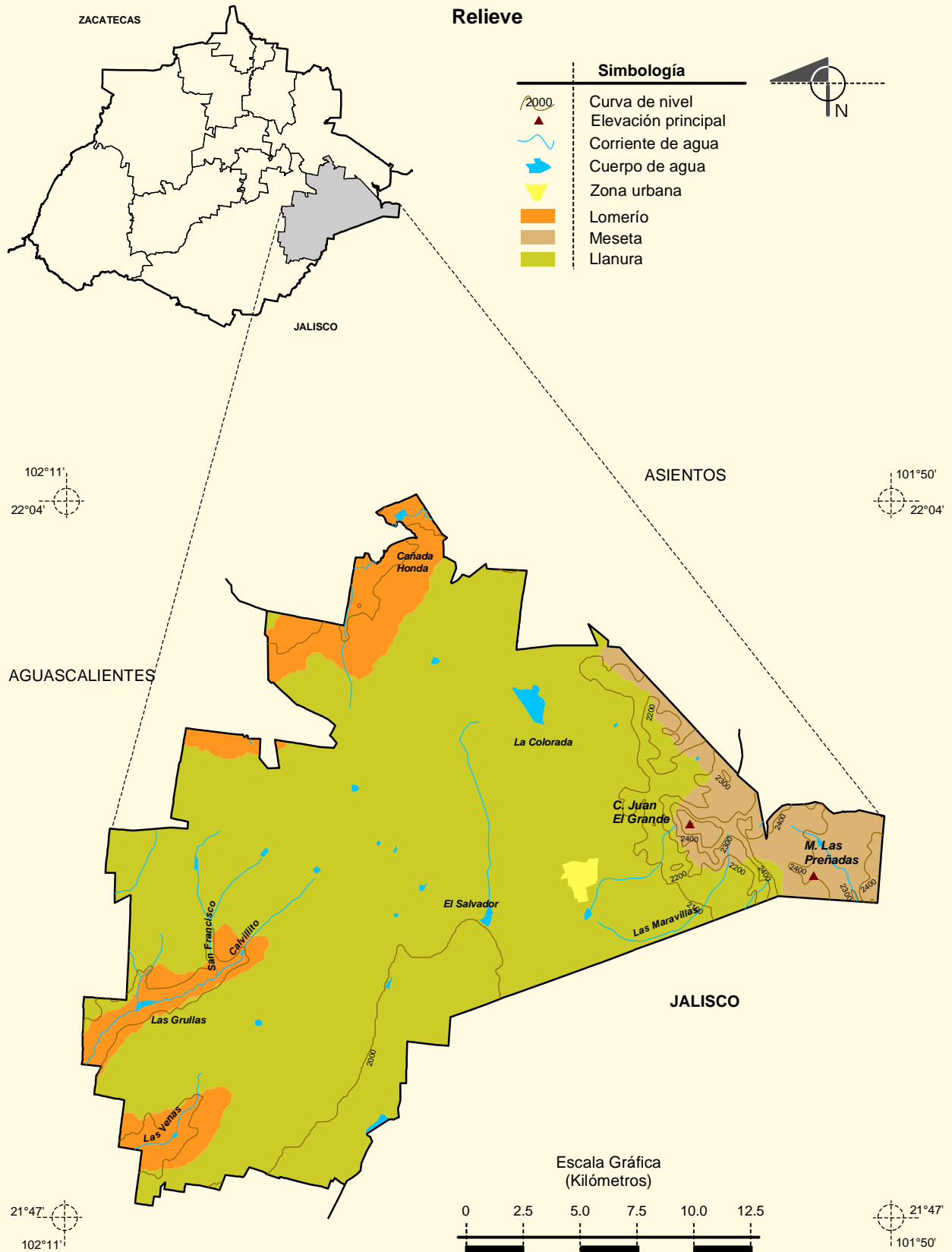
Prontuario de información geográfica municipal de los Estados Unidos Mexicanos El Llano, Aguascalientes

Zona urbana

Las zonas urbanas están creciendo sobre suelos del Cuaternario, en llanura desértica de piso rocoso o cementado; sobre áreas originalmente ocupadas por suelos denominados Phaeozem y Durisol; tienen clima semiseco templado, y están creciendo sobre terrenos previamente ocupados por agricultura y pastizal.

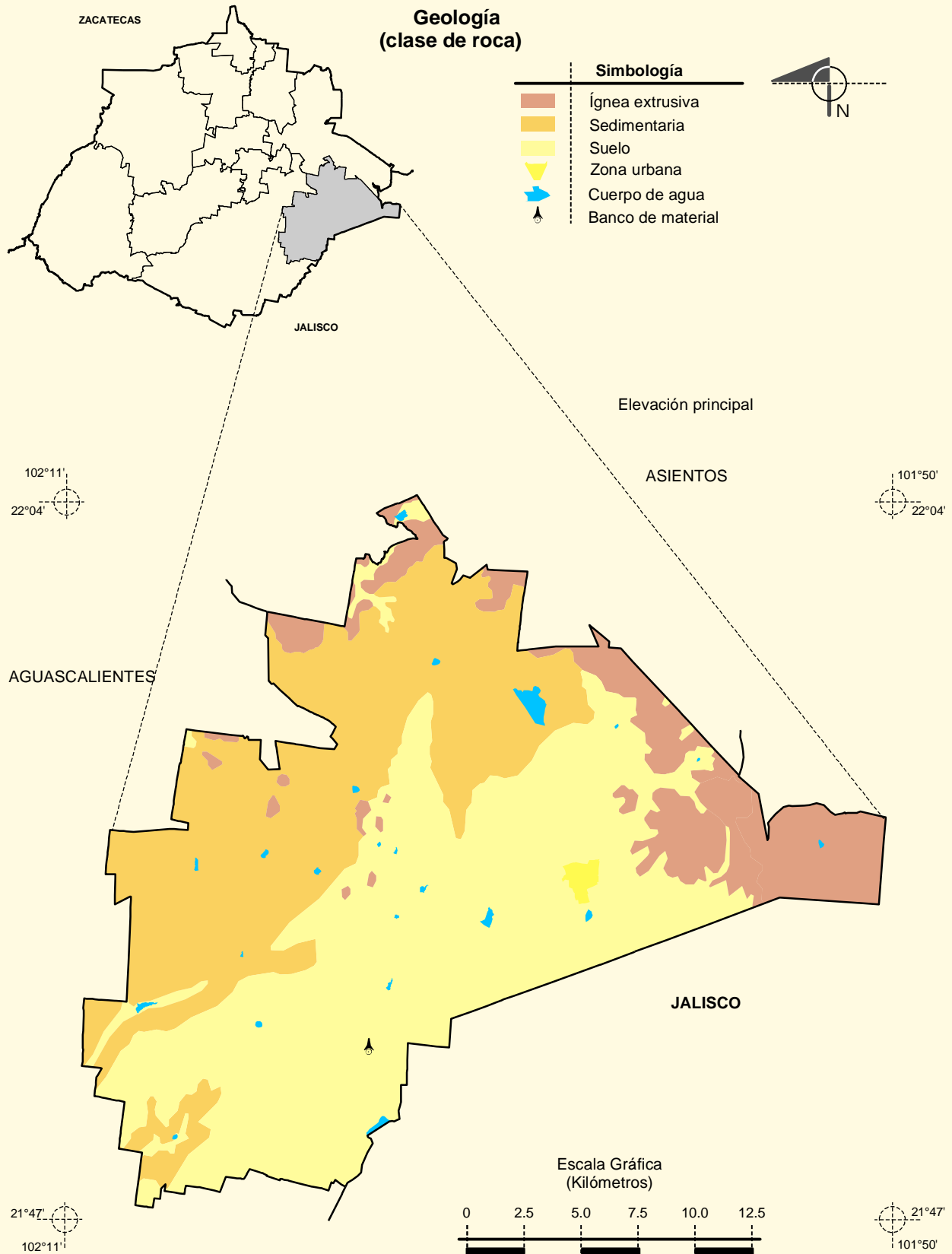


Prontuario de información geográfica municipal de los Estados Unidos Mexicanos
El Llano, Aguascalientes



Fuente: INEGI. *Marco Geoestadístico Municipal 2005, versión 3.1.*
 INEGI. Información Topográfica Digital Escala 1:250 000 serie III.
 INEGI. Información Topográfica Digital Escala 1:250 000 serie II.
 INEGI. Continuo Nacional del Conjunto de Datos Geográficos de la Carta Fisiográfica 1:1 000 000, serie I.
 INEGI-CONAGUA. 2007. Mapa de la Red Hidrográfica Digital de México escala 1:250 000. México.

Prontuario de información geográfica municipal de los Estados Unidos Mexicanos
El Llano, Aguascalientes



Fuente: INEGI. *Marco Geoestadístico Municipal 2005, versión 3.1.*
 INEGI. Continuo Nacional del Conjunto de Datos Geográficos de la Carta Geológica 1:250 000, serie I.
 INEGI. Información Topográfica Digital Escala 1:250 000 serie II.

