

Prontuario de información geográfica municipal de los Estados Unidos Mexicanos

Hecelchakán, Campeche
Clave geoestadística 04005

2009

Prontuario de información geográfica municipal de los Estados Unidos Mexicanos Hecelchakán, Campeche.

Ubicación geográfica

Coordenadas	Entre los paralelos 19°54' y 20°17' de latitud norte; los meridianos 89°51' y 90°30' de longitud oeste; altitud entre 0 y 100 m.
Colindancias	Colinda al norte con el municipio de Calkiní; al este con el municipio de Calkiní y Hopelchén; al sur con el municipio de Hopelchén, Tenabo y el Golfo de México y al oeste con el municipio de Tenabo, el Golfo de México y Calkiní.
Otros datos	Ocupa el 2.51% de la superficie del estado. Cuenta con 62 localidades y una población total de 26 973. http://mapserver.inegi.org.mx/mgn2k/ ; 10 de Julio de 2009.

Fisiografía

Provincia	Península de Yucatán (100%)
Subprovincia	Carso Yucateco (62.29%) y Carso y Lomeríos de Campeche (37.71%)
Sistema de topofomas	Llanura rocosa de piso rocoso o cementado (44.66%), Llanura rocosa con lomerío de piso rocoso o cementado (37.71%), Llanura costera con ciénegas (9.95%), Llanura aluvial costera inundable y salina (2.78%), Playa o barra inundable y salina (2.54%) y Llanura rocosa (2.36%)

Clima

Rango de temperatura	26° - 28°C
Rango de precipitación	800 – 1 100 mm
Clima	Cálido subhúmedo con lluvias en verano, de menor humedad (100%)

Geología

Periodo	Neógeno (80.93%) y Cuaternario (18.21%)
Roca	Sedimentaria: caliza (80.97%) Suelo: lacustre (12.61%) y residual (5.56%)

Edafología

Suelo dominante	Leptosol (63.74%), Nitisol (9.72%), Solonchak (7.84%), Phaeozem (6.66%), Luvisol (6.21%), Histosol (4.93%) y Regosol (0.04%)
-----------------	--

Hidrografía

Región hidrológica	Yucatán Norte (Yucatán) (100%)
Cuenca	Yucatán (100%)
Subcuenca	No aplicable (100%)

Uso del suelo y vegetación

Uso del suelo	Agricultura (13.65%), pastizal (8.32%), zona urbana (0.86%) y asentamientos humanos (0.13%)
Vegetación	Selva (64.65%), manglar (4.81%), petén (4.75%), área sin vegetación (1.34%), sabana (0.94%), no aplicable (0.40) y tular (0.15%)

Uso potencial de la tierra

Agrícola	Para agricultura manual estacional (66.44%) Para la agricultura mecanizada estacional (18.12%) No apta para la agricultura (15.44%)
Pecuario	Para el aprovechamiento de la vegetación natural diferente del pastizal (66.44%) Para el desarrollo de praderas cultivadas (18.12%) No apta para uso pecuario (15.44%)

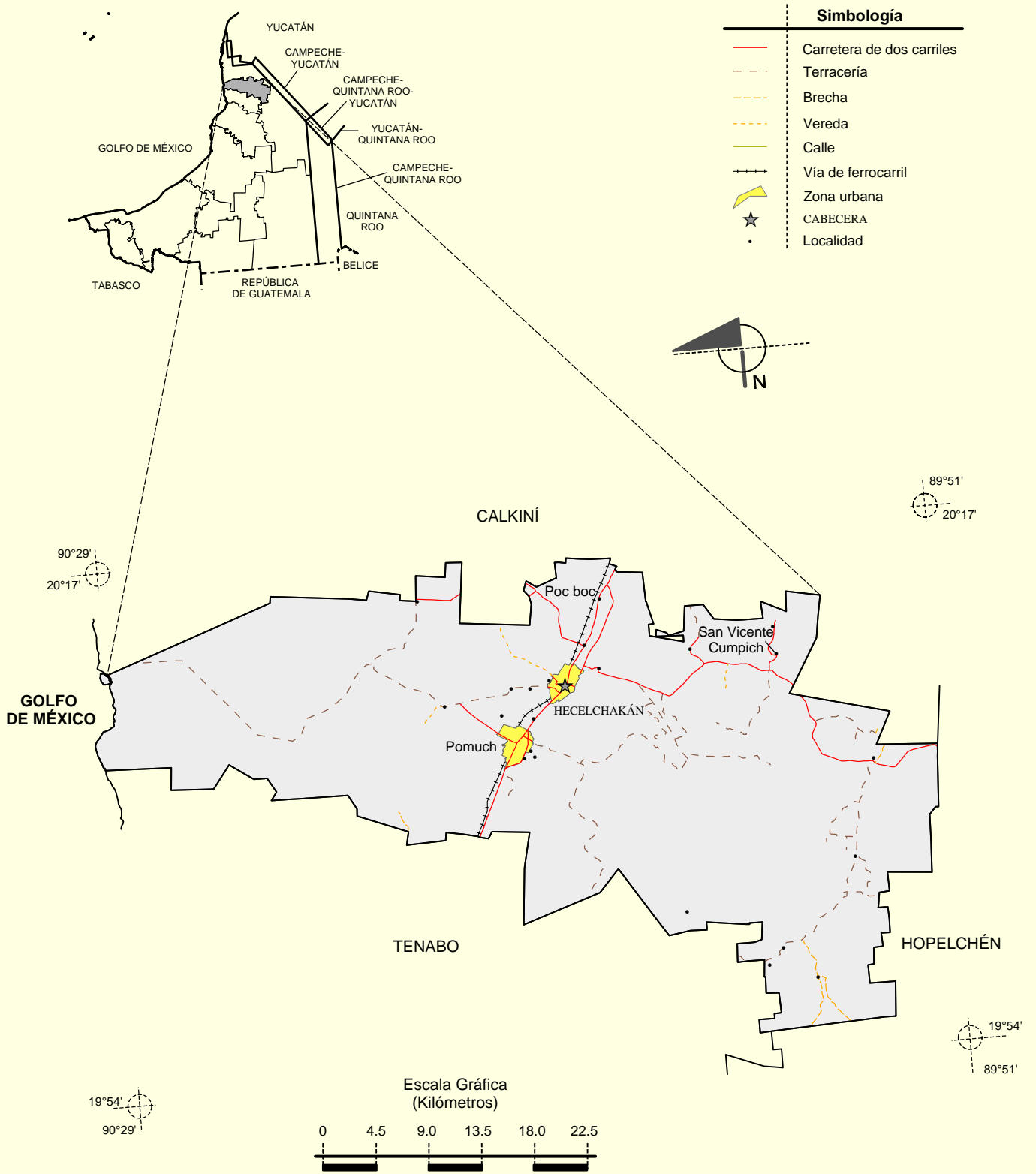
Prontuario de información geográfica municipal de los Estados Unidos Mexicanos Hecelchakán, Campeche.

Zona Urbana

Las zonas urbanas están creciendo sobre suelos y rocas sedimentarias del Neógeno, en llanuras; sobre áreas donde originalmente había suelo denominado Phaeozem; tiene clima cálido subhúmedo con lluvias en verano, de menor humedad, y está sobre áreas previamente ocupadas por pastizal, selva y agricultura.

**Prontuario de información geográfica municipal de los Estados Unidos Mexicanos
 Hecelchakán, Campeche**

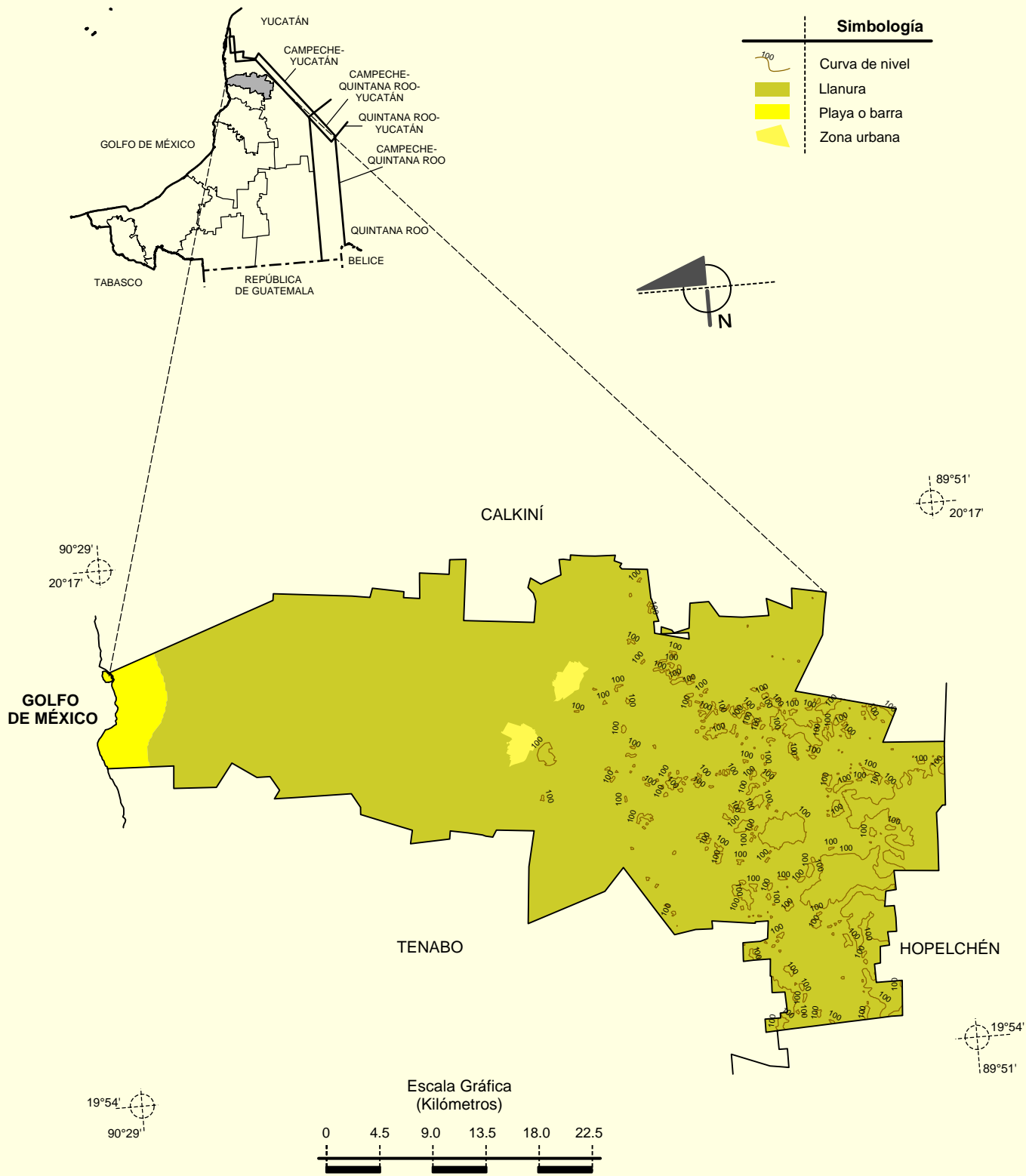
Localidades e Infraestructura para el Transporte



Fuente: INEGI. Marco Geoestadístico Municipal 2005, versión 3.1.
 INEGI. Información Topográfica Digital Escala 1:250 000 serie II y serie III.

**Prontuario de información geográfica municipal de los Estados Unidos Mexicanos
Hecelchakán, Campeche**

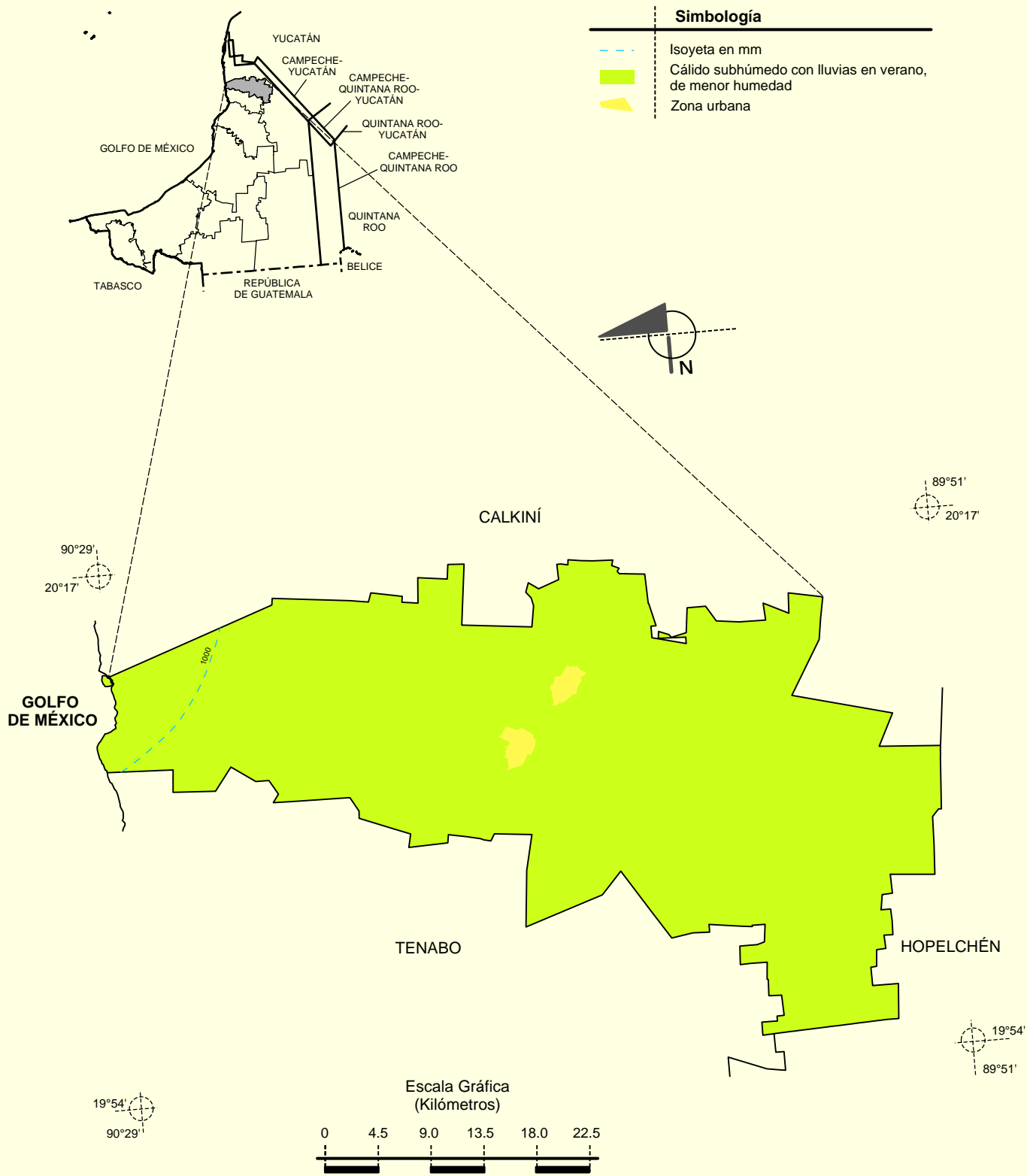
Relieve



Fuente: INEGI. *Marco Geoestadístico Municipal 2005, versión 3.1.*
 INEGI. *Información Topográfica Digital Escala 1:250 000 serie II.*
 INEGI. *Continuo Nacional del Conjunto de Datos Geográficos de la Carta Fisiográfica 1:1 000 000, serie I.*

**Prontuario de información geográfica municipal de los Estados Unidos Mexicanos
Hecelchakán, Campeche**

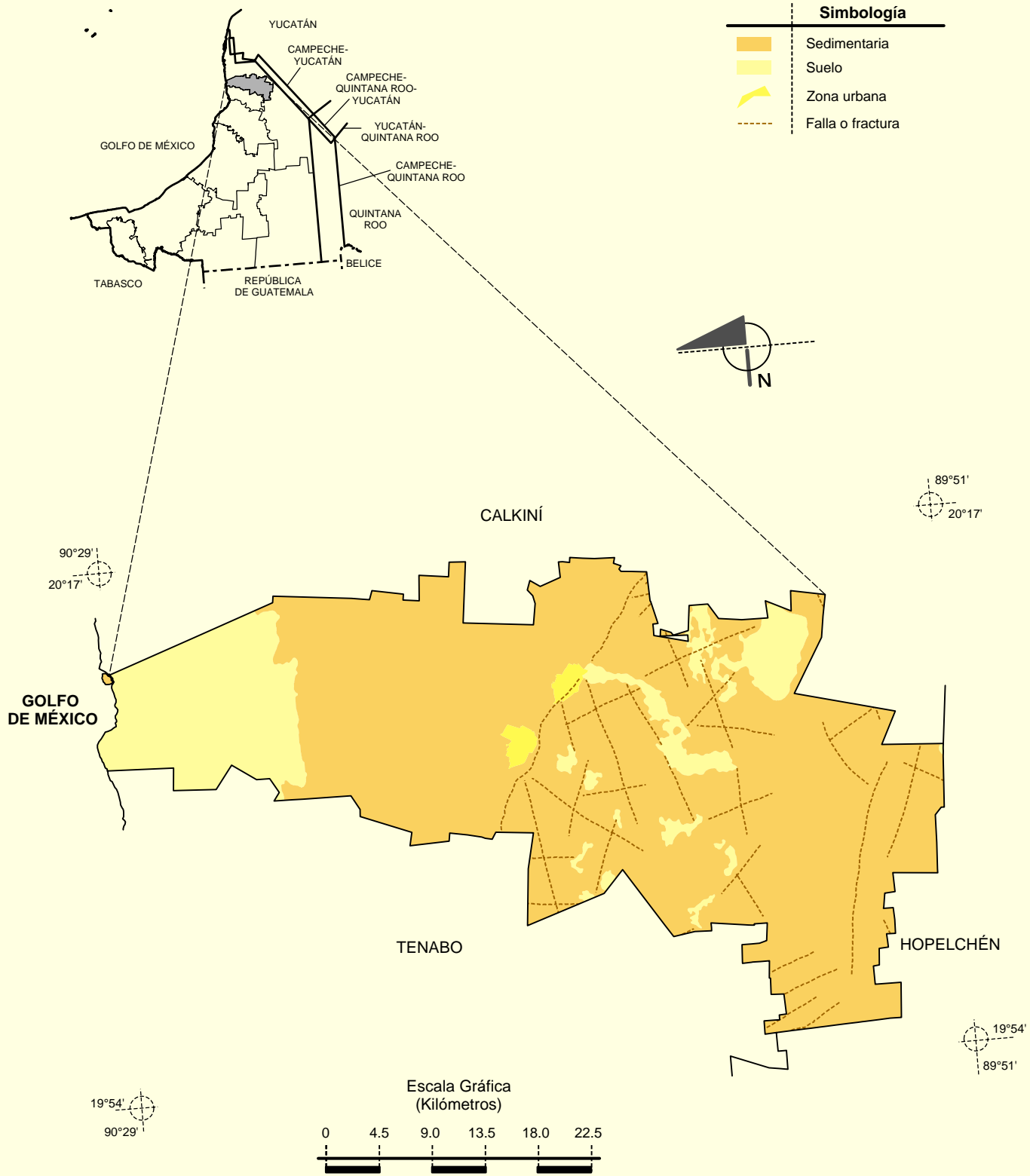
Climas



Fuente: INEGI. Marco Geoestadístico Municipal 2005, versión 3.1.
INEGI. Continuo Nacional del Conjunto de Datos Geográficos de la Carta de Climas, Precipitación Total Anual y Temperatura Media Anual 1:1 000 000, serie I.

**Prontuario de información geográfica municipal de los Estados Unidos Mexicanos
Hecelchakán, Campeche**

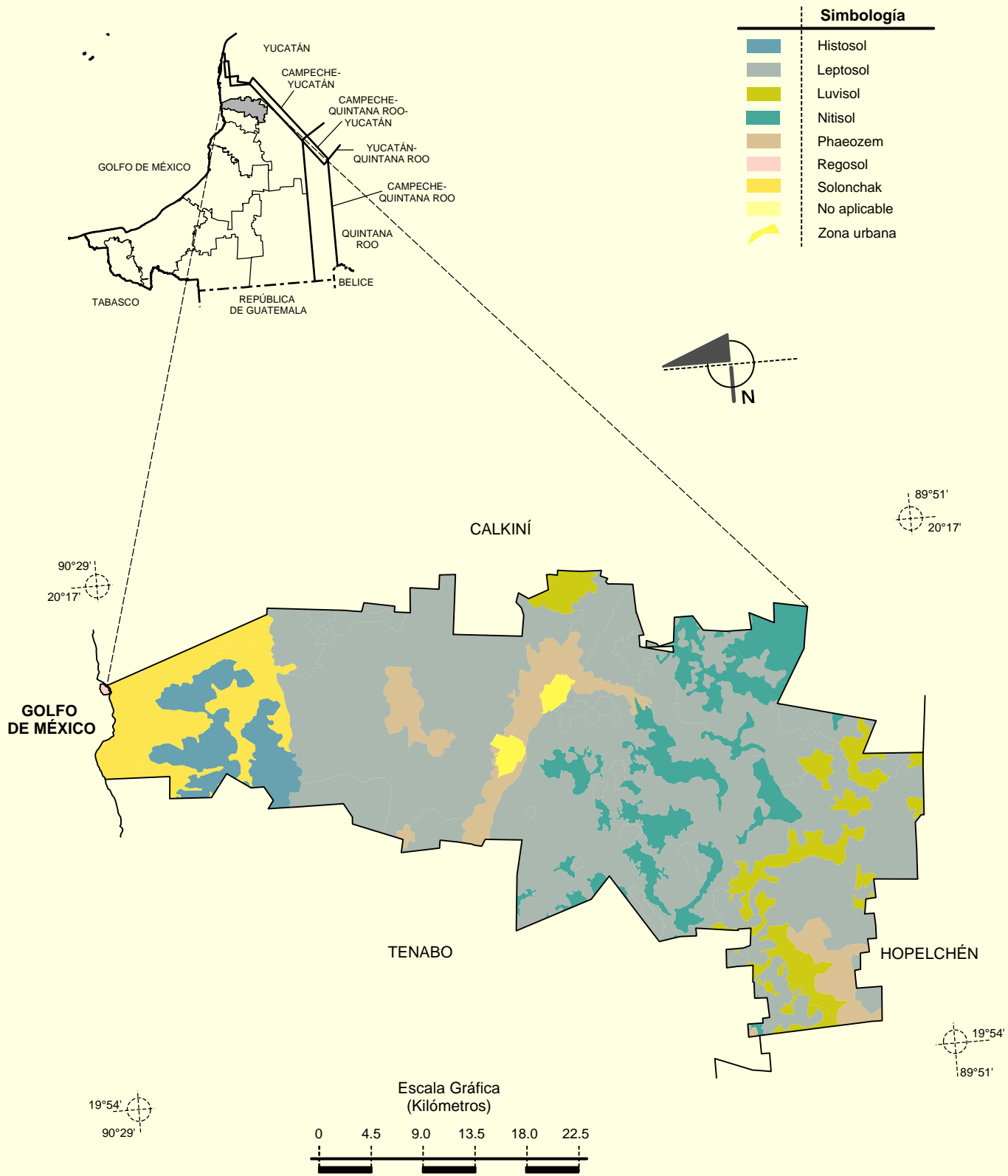
**Geología
(clase de roca)**



Fuente: INEGI. Marco Geoestadístico Municipal 2005, versión 3.1.
INEGI. Continuo Nacional del Conjunto de Datos Geográficos de la Carta Geológica 1:250 000, serie I.

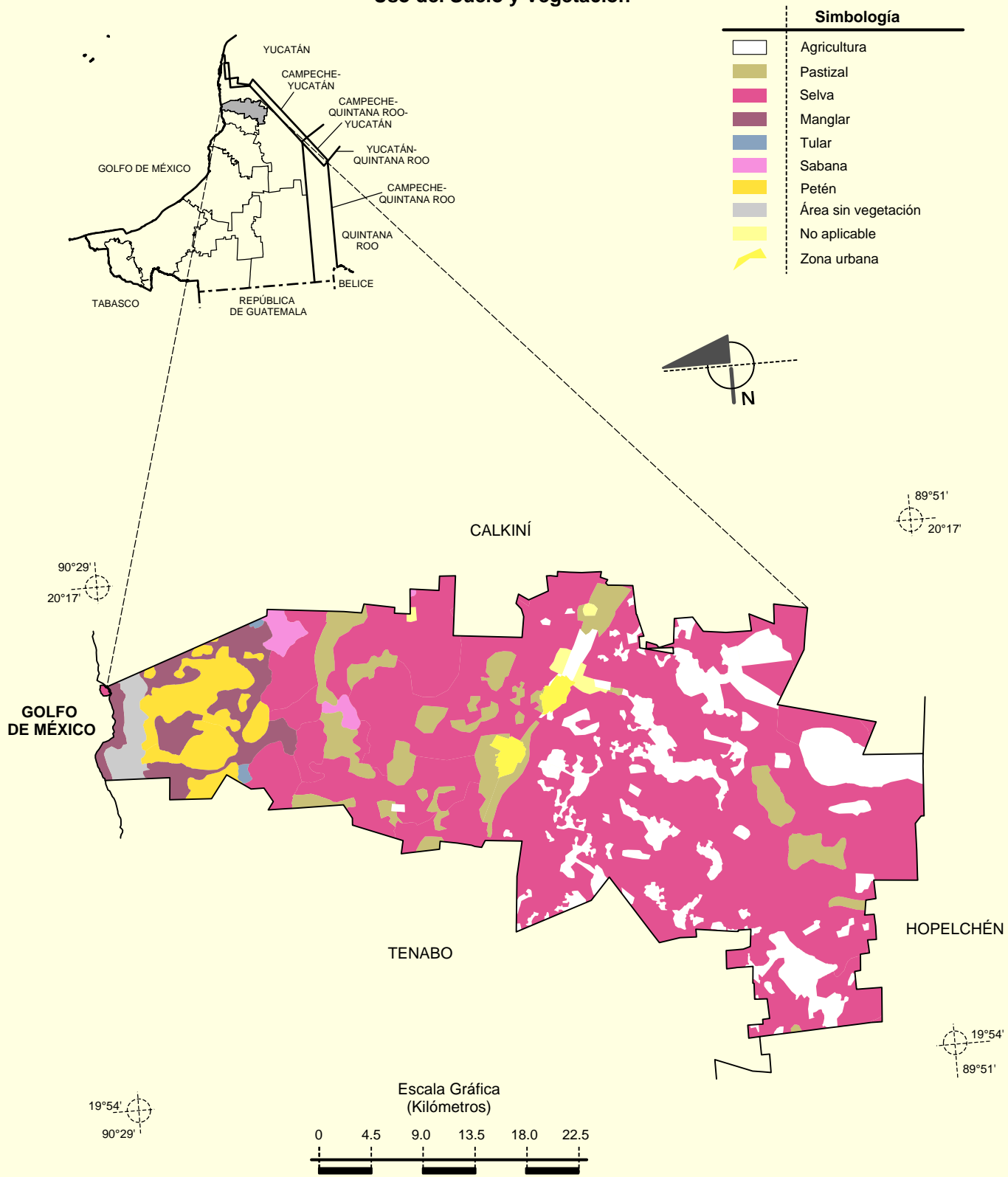
**Prontuario de información geográfica municipal de los Estados Unidos Mexicanos
Hecelchakán, Campeche**

Suelos Dominantes



Fuente: INEGI. Marco Geoestadístico Municipal 2005, versión 3.1.
INEGI. Conjunto de Datos Vectorial Edafológico, Escala 1:250 000 Serie II (Continuo Nacional).

Uso del Suelo y Vegetación



Fuente: INEGI. *Marco Geoestadístico Municipal 2005, versión 3.1.*
INEGI. Conjunto de Datos Vectoriales de Uso del Suelo y Vegetación Serie III Escala 1:250 000.