

Prontuario de información geográfica municipal de los Estados Unidos Mexicanos

Altamirano, Chiapas
Clave geoestadística 07004

Prontuario de información geográfica municipal de los Estados Unidos Mexicanos
Altamirano, Chiapas

Ubicación geográfica

Coordenadas	Entre los paralelos 16°29' y 16°52' de latitud norte; los meridianos 91°33 y 92°08' de longitud oeste; altitud entre 200 y 2 100 m.
Colindancias	Colinda al norte con el municipio de Ocosingo; al este con los municipios de Ocosingo y las Margaritas; al sur con el municipio de las Margaritas; al oeste con los municipios de las Margaritas, Chanal, Oxchuc y Ocosingo.
Otros datos	Ocupa el 1.30% de la superficie del estado. Cuenta con 151 localidades y una población total de 24 725 habitantes http://mapserver.inegi.org.mx/mgn2k/ ; 5 de febrero de 2008.

Fisiografía

Provincia	Sierras de Chiapas y Guatemala (100%)
Subprovincia	Sierra Lacandona (90.58%) y Altos de Chiapas (9.42%)
Sistema de topoformas	Sierra alta plegada con cañadas (90.58%) y Sierra alta de laderas tendidas (9.42%)

Clima

Rango de temperatura	16 – 26°C
Rango de precipitación	1 500 – 3 000 mm
Clima	Semicálido húmedo con abundantes lluvias en verano (72.91%), cálido húmedo con abundantes lluvias en verano (26.63%) y templado húmedo con abundantes lluvias en verano (0.46%)

Geología

Periodo	Cretácico (67.26%), Paleógeno (32.34%) y Cuaternario (0.40%)
Roca	Sedimentaria: Caliza (67.26%), lutita-arenisca (21.56%) y limolita-arenisca (10.78%) Suelo: Aluvial (0.40%)

Edafología

Suelo dominante	Leptosol (43.75%), Luvisol (34.70%), Vertisol (11.66%), Phaeozem (4.50%), Gleysol (3.49%) y Fluvisol (1.77%)
-----------------	--

Hidrografía

Región hidrológica	Grijalva - Usumacinta (100%)
Cuenca	R. Lacantún (100%)
Subcuenca	R. Tzaconejá (78.48%), R. Azul (17.52%), R. Euseba (2.91%) y R. Jataté (1.09%)
Corrientes de agua	Perennes: Tzaconejá. Intermitentes: El Desbarrancadero, El Say, La Soledad, El Nance, La Posa del Padre y Yalchiptic.
Cuerpos de agua	No disponible.

Uso del suelo y vegetación

Uso del suelo	Pastizal cultivado (8.11%), agricultura (4.71%) y zona urbana (0.39%)
Vegetación	Bosque (70.65%), pastizal inducido (9.55%) y selva (6.59%)

Uso potencial de la tierra

Agrícola	Para la agricultura mecanizada continua (5.34%) Para la agricultura de tracción animal continua (19.31%) Para la agricultura manual continua (22.73%) No aptas para la agricultura (52.62%)
Pecuario	Para el establecimiento de praderas cultivadas con maquinaria agrícola (5.35%) Para el establecimiento de praderas cultivadas con tracción animal (18.53%) Para el aprovechamiento de la vegetación natural diferente del pastizal (17.10%) No aptas para el uso pecuario (59.02%)

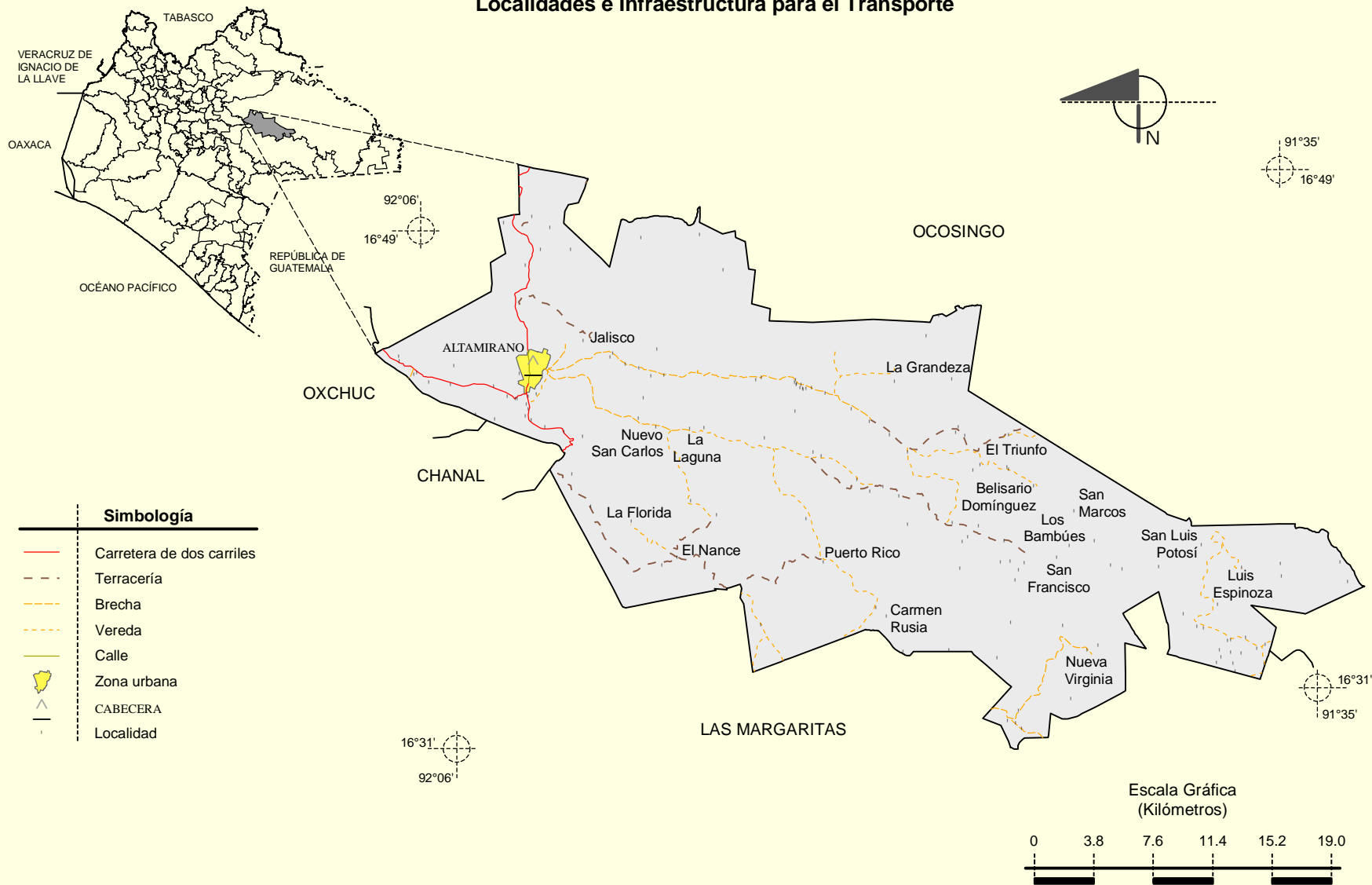
Prontuario de información geográfica municipal de los Estados Unidos Mexicanos Altamirano, Chiapas

Zona urbana

La zona urbana está creciendo sobre rocas sedimentarias del Paleógeno y Cretácico, en sierra alta plegada con cañadas; sobre área donde originalmente había suelo denominado Gleysol; tiene clima semicálido húmedo con abundantes lluvias en verano, y está creciendo sobre terreno previamente ocupado por bosque.

Prontuario de información geográfica municipal de los Estados Unidos Mexicanos
Altamirano, Chiapas

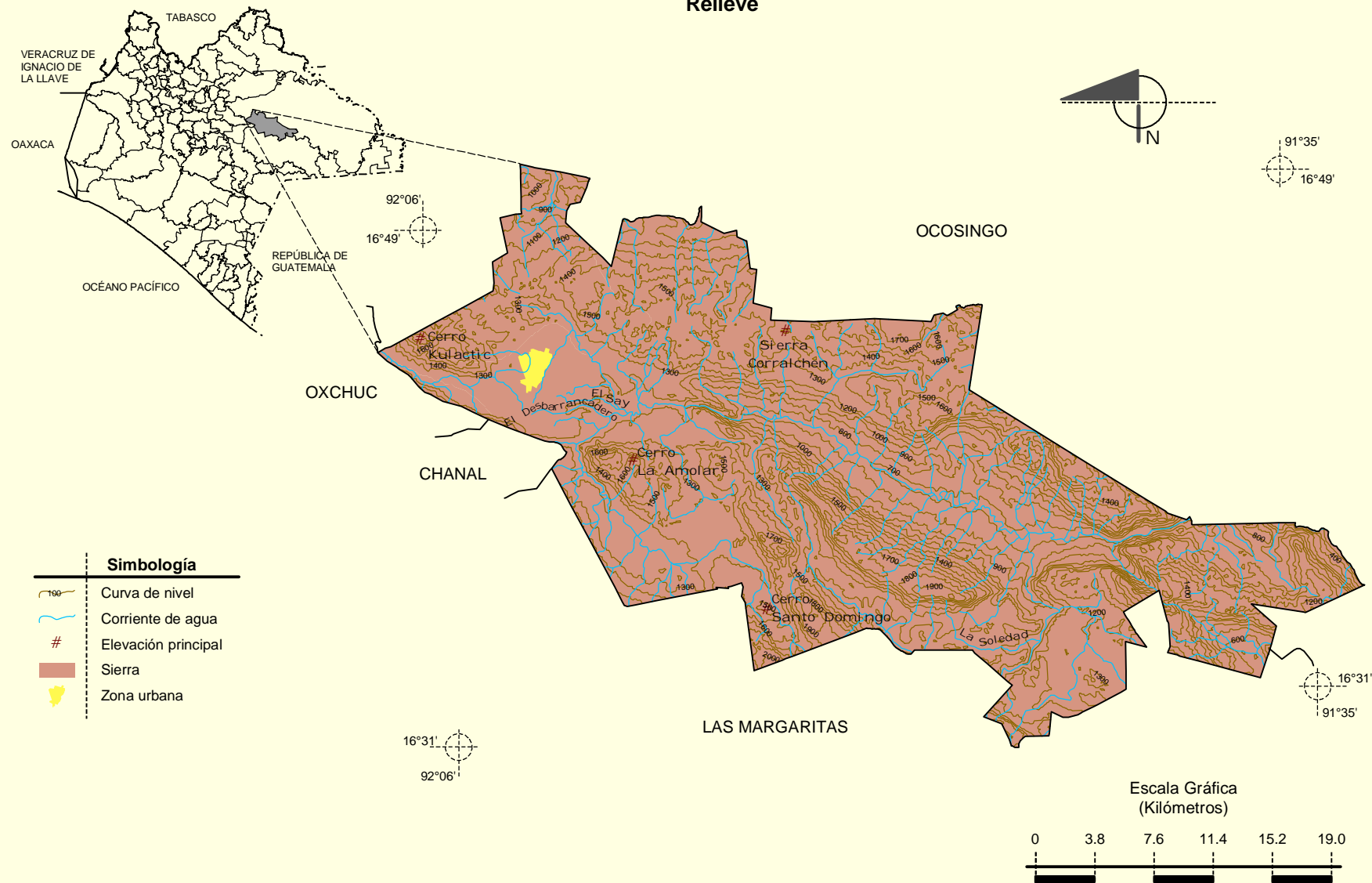
Localidades e Infraestructura para el Transporte



Fuente: INEGI. *Marco Geoestadístico Municipal 2005, versión 3.1.*
 INEGI. Información Topográfica Digital Escala 1:250 000 serie III.

Prontuario de información geográfica municipal de los Estados Unidos Mexicanos
Altamirano, Chiapas

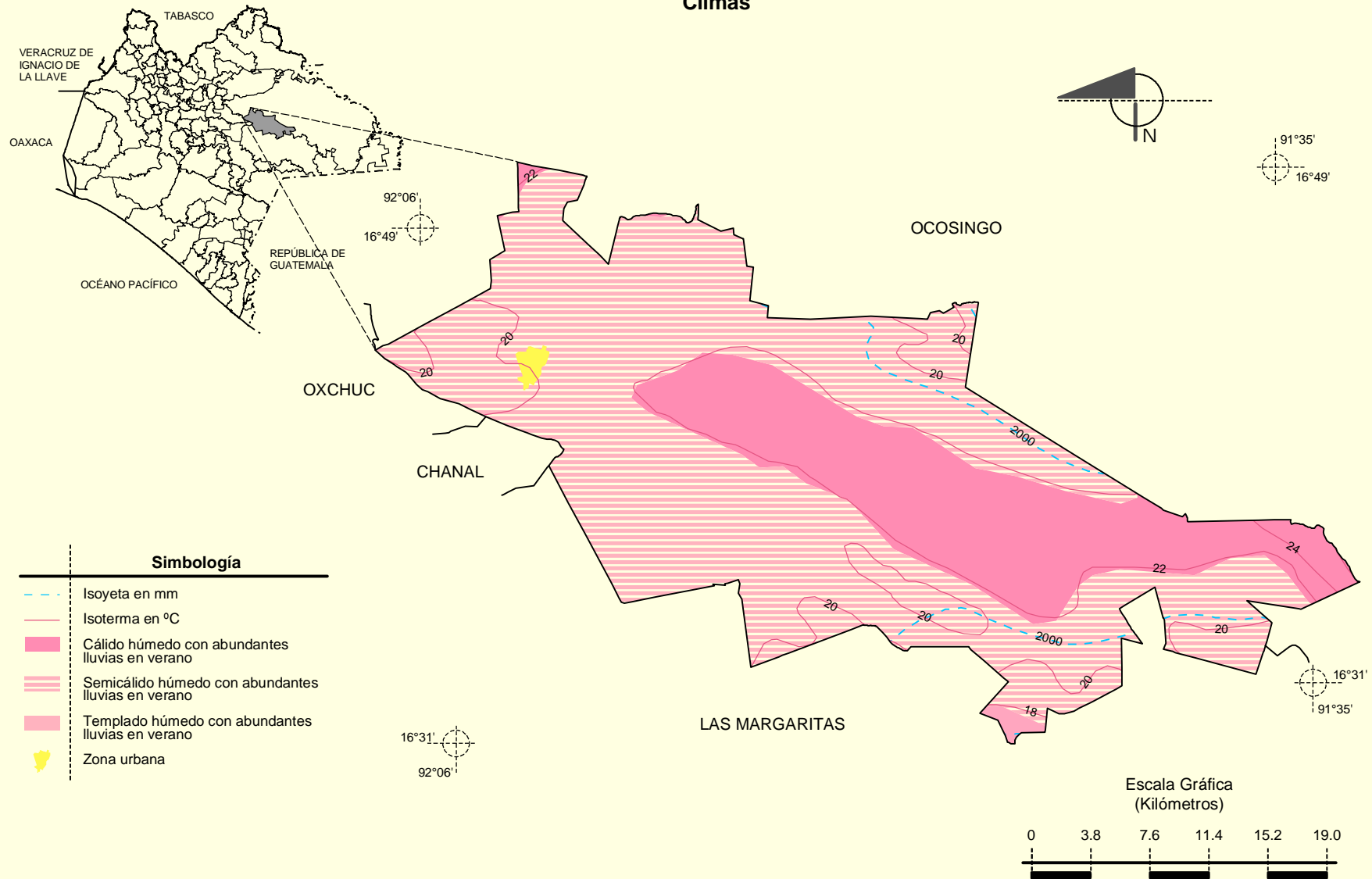
Relieve



Fuente: INEGI. *Marco Geoestadístico Municipal 2005, versión 3.1.*
 INEGI. *Información Topográfica Digital Escala 1:250 000 serie III.*
 INEGI. *Continuo Nacional del Conjunto de Datos Geográficos de la Carta Fisiográfica 1:1 000 000, serie I.*
 INEGI-CONAGUA. 2007. *Mapa de la Red Hidrográfica Digital de México escala 1:250 000.* México.

Prontuario de información geográfica municipal de los Estados Unidos Mexicanos
Altamirano, Chiapas

Climas

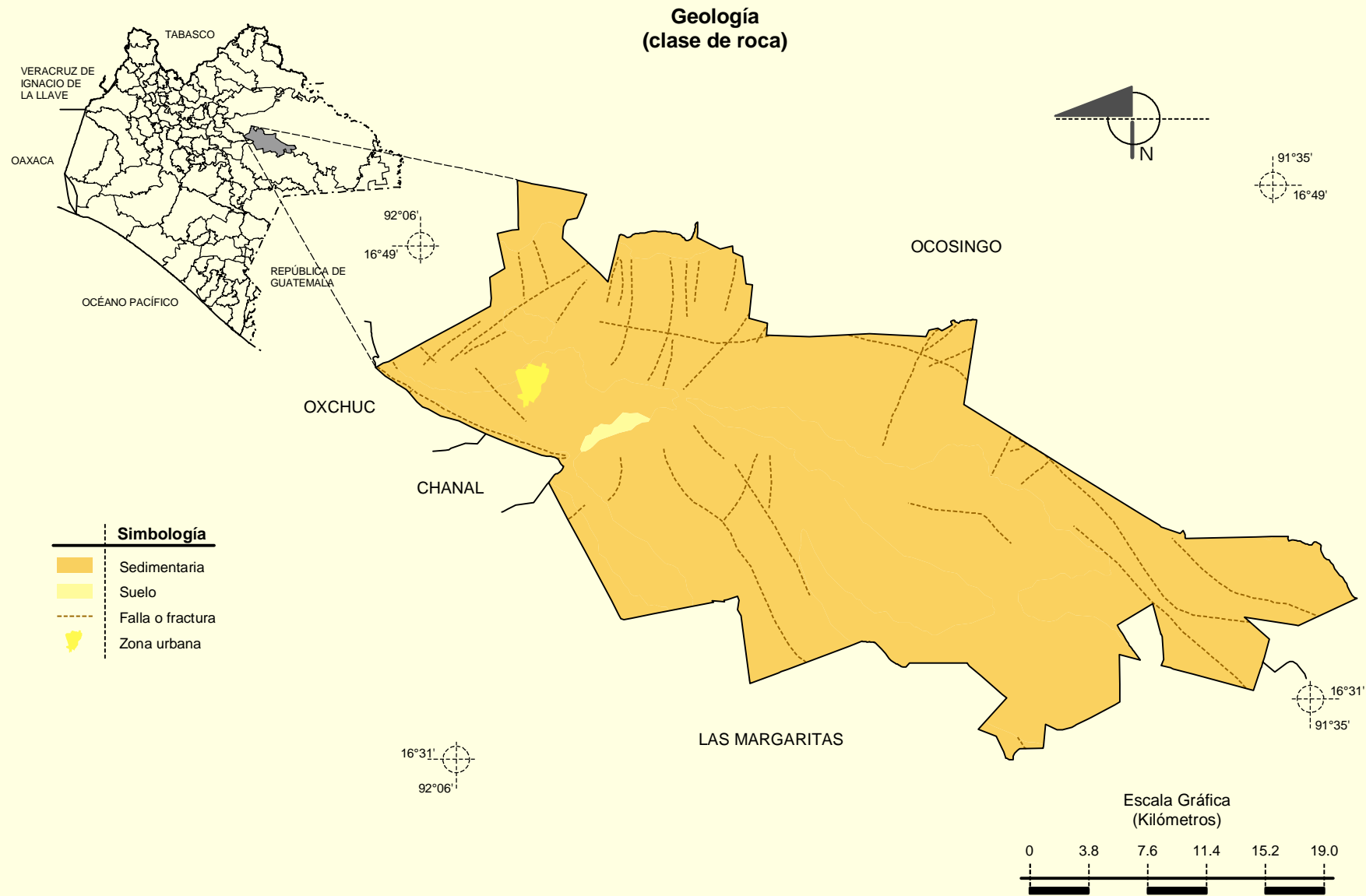


Fuente: INEGI. *Marco Geoestadístico Municipal 2005, versión 3.1.*

INEGI. Continuo Nacional del Conjunto de Datos Geográficos de las Cartas de Climas, Precipitación Total Anual y Temperatura Media Anual 1:1 000 000, serie I.

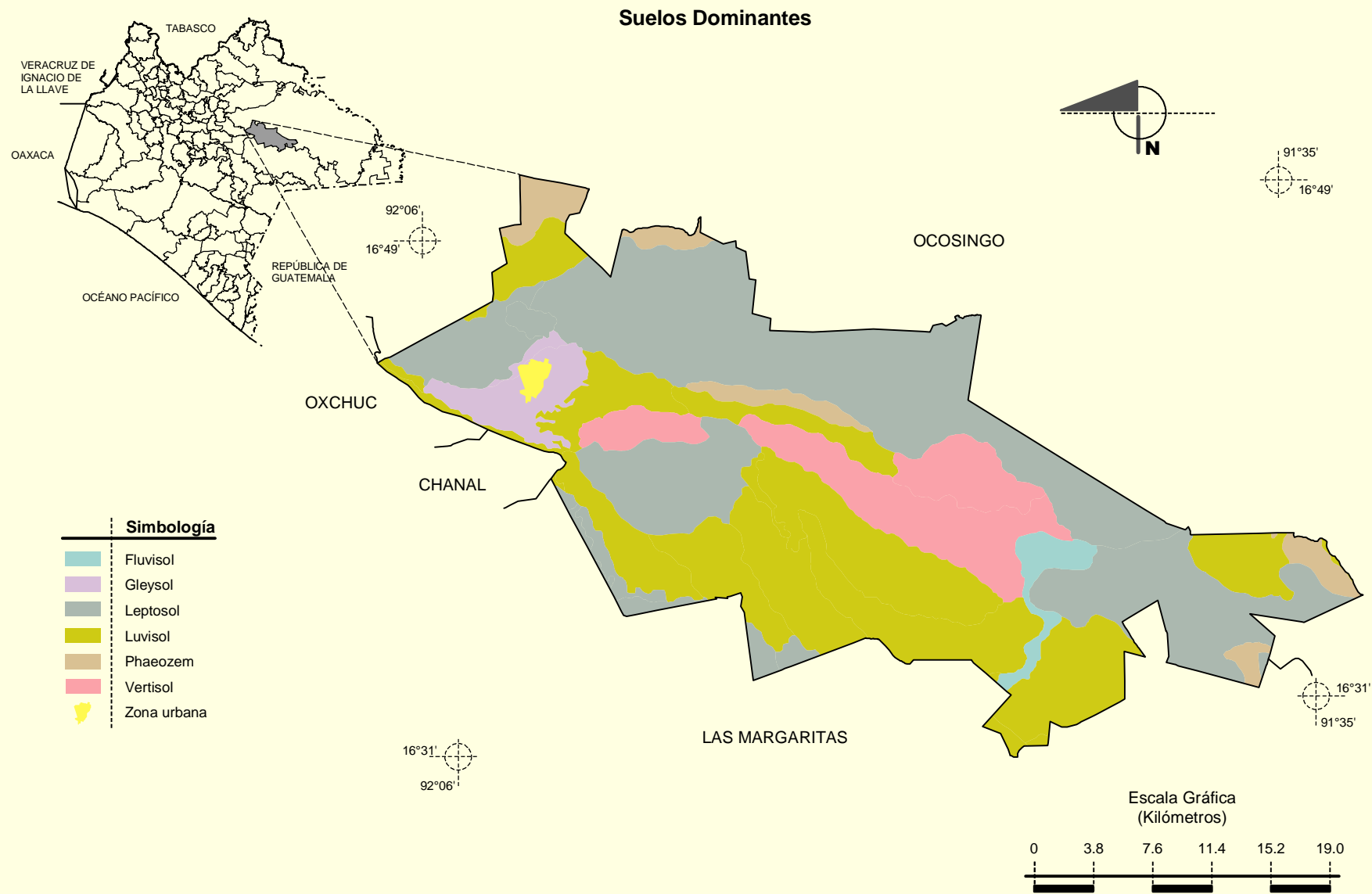
Prontuario de información geográfica municipal de los Estados Unidos Mexicanos

Altamirano, Chiapas



Fuente: INEGI. Marco Geoestadístico Municipal 2005, versión 3.1.
INEGI. Continuo Nacional del Conjunto de Datos Geográficos de la Carta Geológica, 1:250 000, serie I.

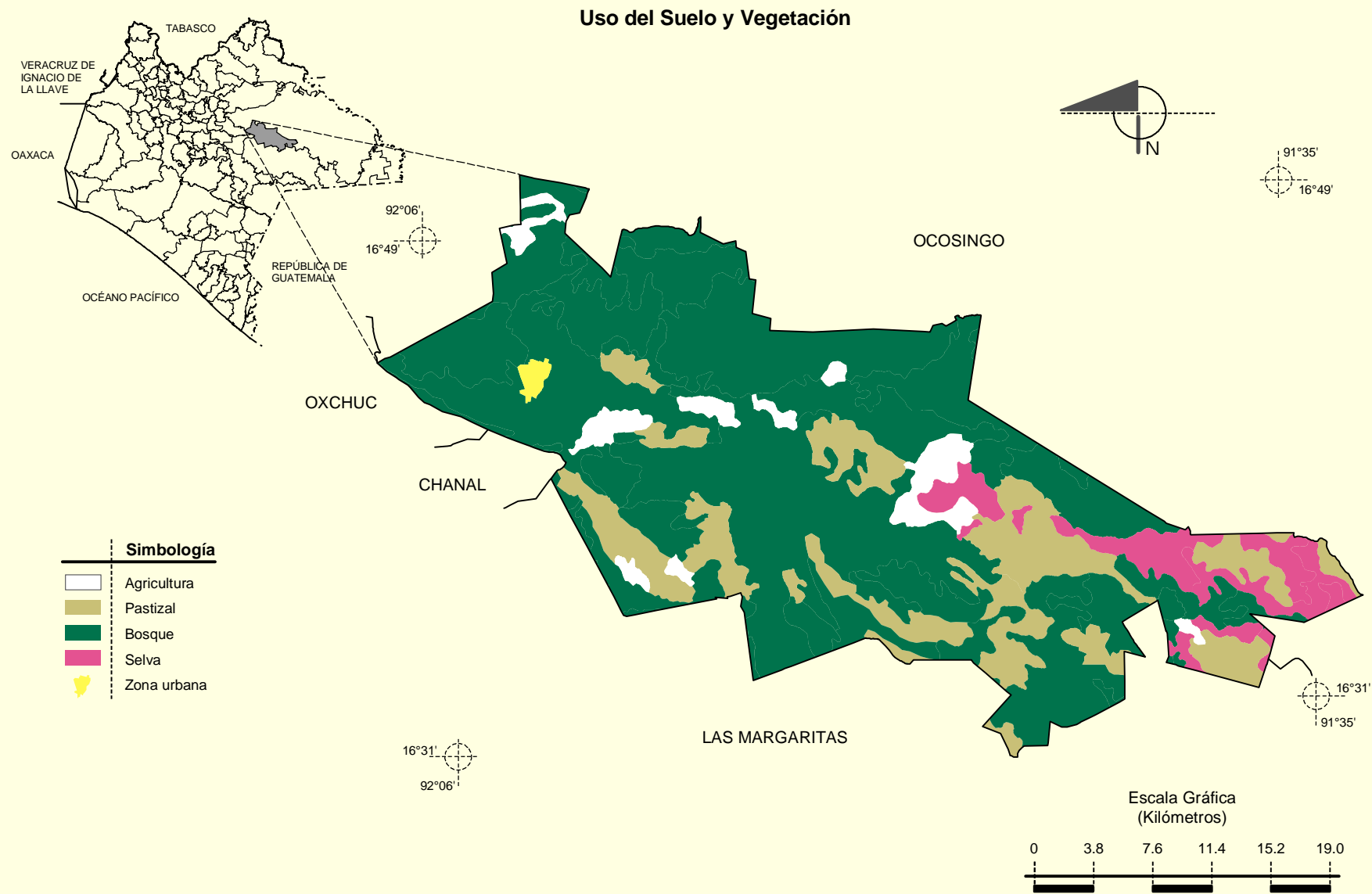
**Prontuario de información geográfica municipal de los Estados Unidos Mexicanos
Altamirano, Chiapas**



Fuente: INEGI. *Marco Geoestadístico Municipal 2005, versión 3.1.*
INEGI. Conjunto de Datos Vectorial Edafológico, Escala 1:250 000 serie II (Continuo Nacional).

Prontuario de información geográfica municipal de los Estados Unidos Mexicanos

Altamirano, Chiapas



Fuente: INEGI. *Marco Geoestadístico Municipal 2005, versión 3.1.*
INEGI. Conjunto de Datos Vectoriales de Uso del Suelo y Vegetación Serie III Escala 1:250 000.