

**Prontuario de información geográfica municipal de los Estados Unidos Mexicanos**

**Amatán, Chiapas**

Clave geoestadística 07005

## Prontuario de información geográfica municipal de los Estados Unidos Mexicanos Amatán, Chiapas

### Ubicación geográfica

Coordenadas	Entre los paralelos 17°16' y 17°31' de latitud norte; los meridianos 92°45' y 92°58' de longitud oeste; altitud entre 0 y 2 000 m.
Colindancias	Colinda al norte con el estado de Tabasco; al este con el estado de Tabasco y el municipio de Huitiupán; al sur con los municipios de Huitiupán, Pueblo Nuevo Solistahuacán e Ixhucatán; al oeste con los municipios de Ixhucatán, Solosuchiapa e Ixtapangajoya.
Otros datos	Ocupa el 0.42% de la superficie del estado. Cuenta con 128 localidades y una población total de 19 637 habitantes <a href="http://mapserver.inegi.org.mx/mgn2k/">http://mapserver.inegi.org.mx/mgn2k/</a> ; 5 de febrero de 2008.

### Fisiografía

Provincia	Sierras de Chiapas y Guatemala (100%)
Subprovincia	Sierras del Norte de Chiapas (100%)
Sistema de topoformas	Sierra alta escarpada compleja (100%)

### Clima

Rango de temperatura	18 – 26°C
Rango de precipitación	2 500 – 4 500 mm
Clima	Cálido húmedo con lluvias todo el año (90.52%), cálido húmedo con abundantes lluvias en verano (4.35%) y semicálido húmedo con lluvias todo el año (5.13%)

### Geología

Periodo	Paleógeno (83.47%), Cretácico (15.03%), Neógeno (0.94%), y Cuaternario (0.56%)
Roca	Ígnea extrusiva: Andesita (0.94%) Sedimentaria: Lutita-arenisca (50.36%) y caliza (48.14%) Suelo: Aluvial (0.56%)

### Edafología

Suelo dominante	Luvisol (76.44%), Leptosol (16.23%) y Phaeozem (7.18%)
-----------------	--

### Hidrografía

Región hidrológica	Grijalva - Usumacinta (100%)
Cuenca	Grijalva - Villahermosa (100%)
Subcuenca	R. Almendro (67.26%), R. de la Sierra (29.42%) y R. Tacotalpa (3.32%)
Corrientes de agua	Intermitentes: Escaloncito y Perennes.
Cuerpos de agua	No disponible

### Uso del suelo y vegetación

Uso del suelo	Pastizal cultivado (36.62%), agricultura (15.95%) y zona urbana (0.28%)
Vegetación	Selva (41.57%) y bosque (5.58%)

### Uso potencial de la tierra

Agrícola	Para la agricultura de tracción animal continua (1.02%) Para la agricultura de tracción animal estacional (9.09%) Para la agricultura manual continua (14.10%) No aptas para la agricultura (75.79%)
Pecuario	Para el establecimiento de praderas cultivadas con tracción animal (1.02%) Para el aprovechamiento de la vegetación de pastizal (2.55%) Para el aprovechamiento de la vegetación natural diferente del pastizal (14.68%) No aptas para el uso pecuario (81.75%)

**Prontuario de información geográfica municipal de los Estados Unidos Mexicanos**  
**Amatán, Chiapas**

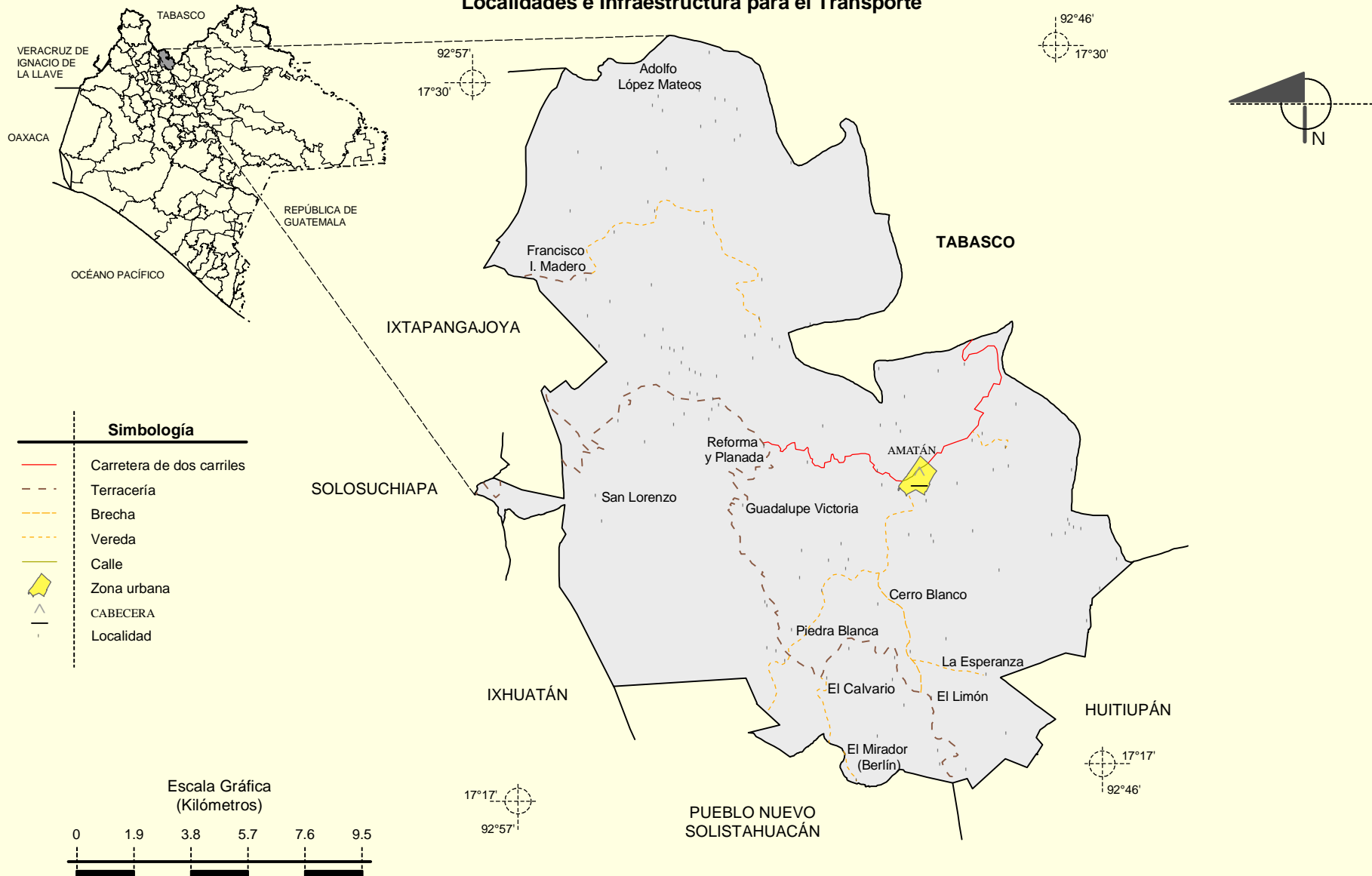
---

**Zona urbana**

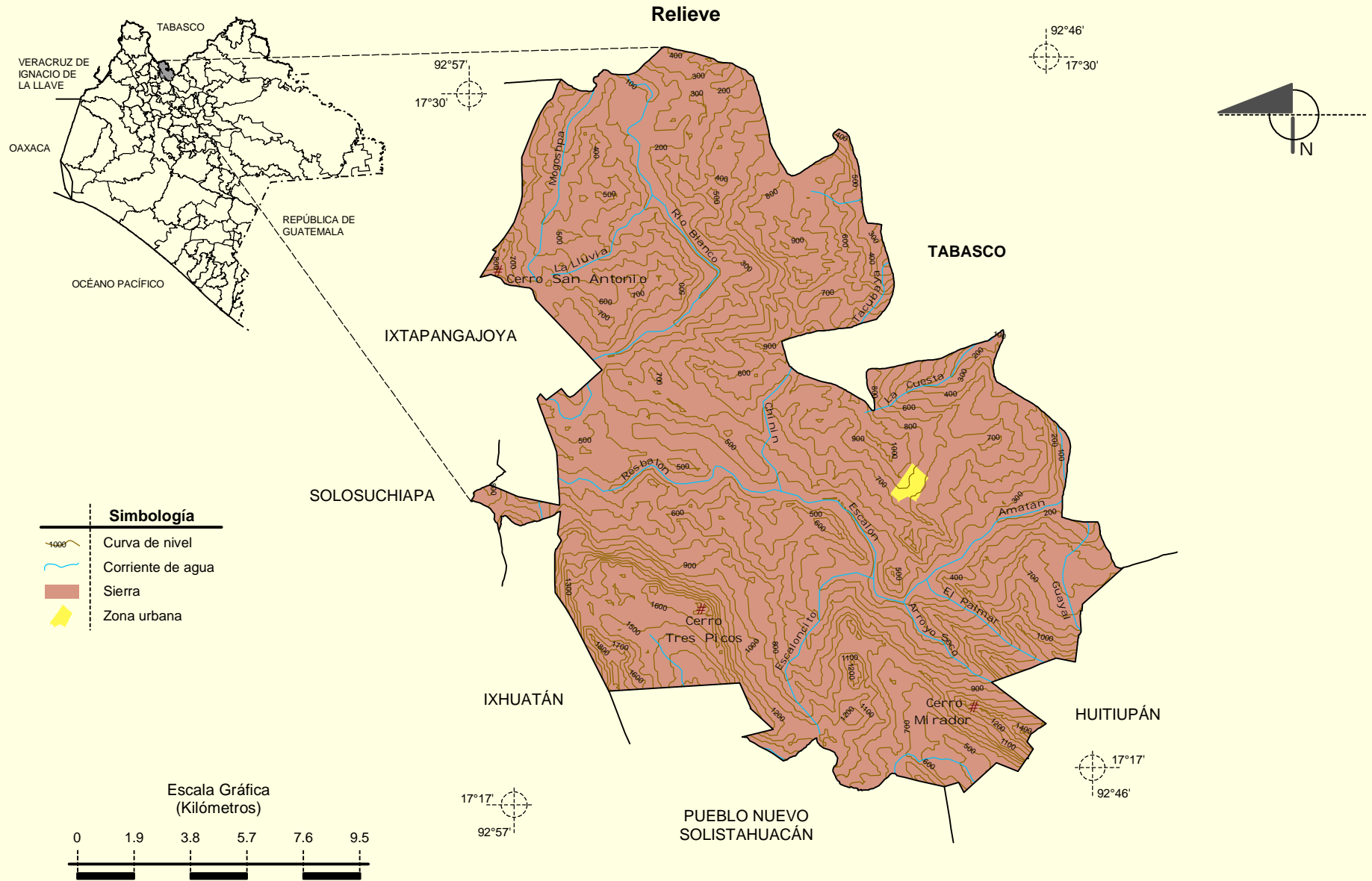
La zona urbana está creciendo sobre rocas sedimentarias del Cretácico y Paleógeno, en sierra alta escarpada compleja; sobre área donde originalmente había suelo denominado Luvisol; tiene clima cálido húmedo con lluvias todo el año, y está creciendo sobre terreno previamente ocupado por agricultura.

**Prontuario de información geográfica municipal de los Estados Unidos Mexicanos  
Amatán, Chiapas**

**Localidades e Infraestructura para el Transporte**

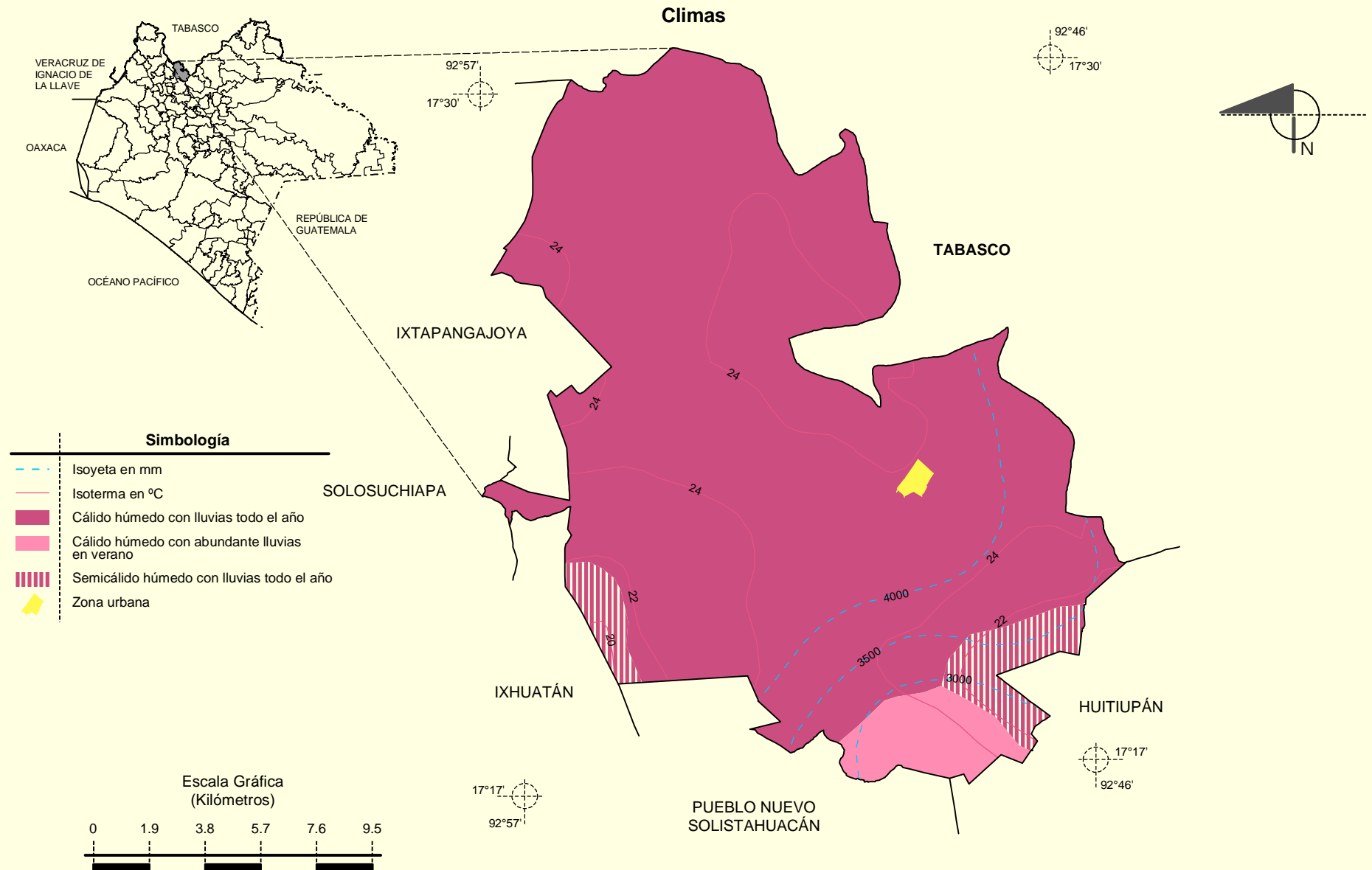


**Prontuario de información geográfica municipal de los Estados Unidos Mexicanos  
Amatán, Chiapas**



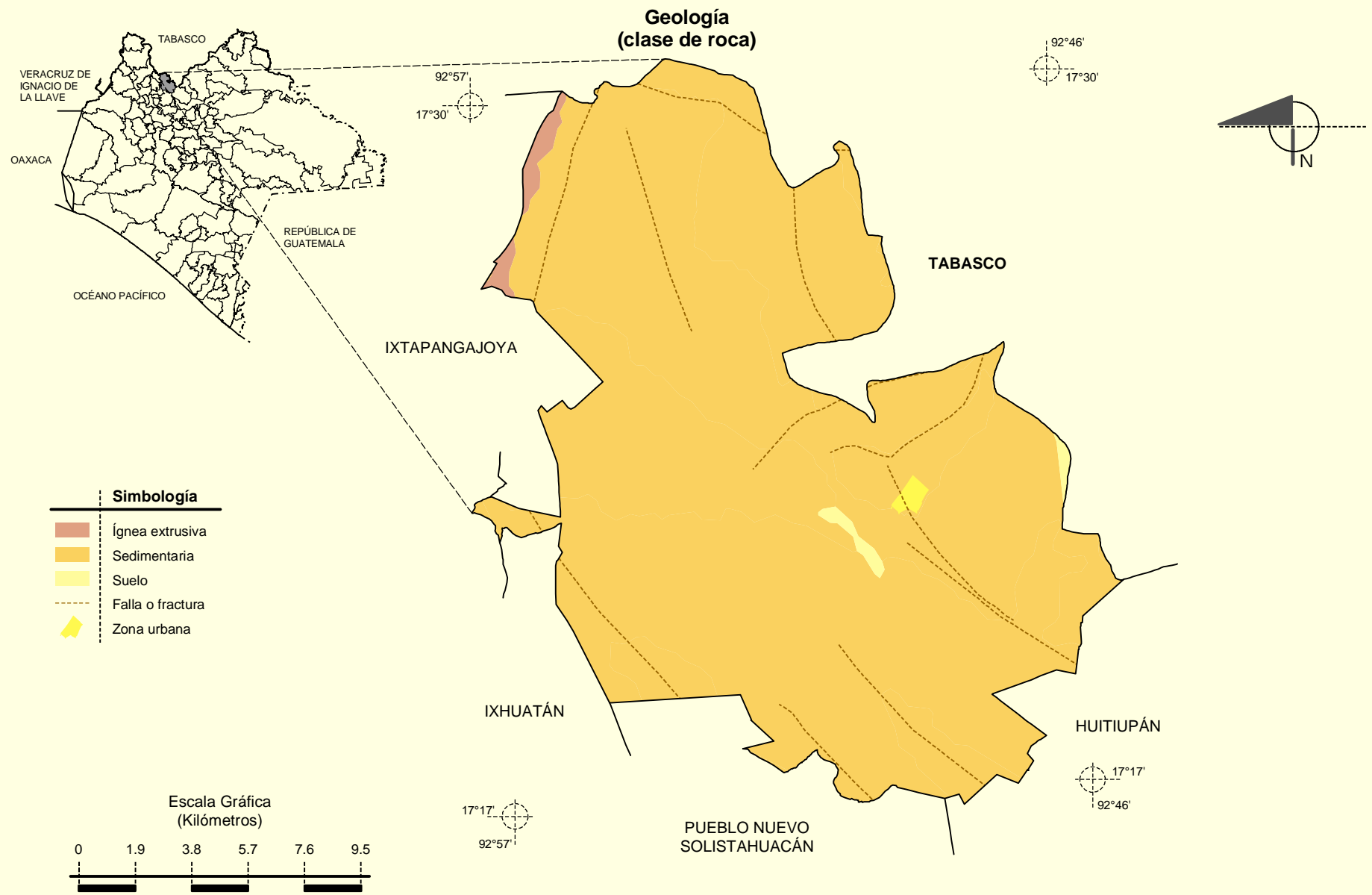
Fuente: INEGI. *Marco Geoestadístico Municipal 2005, versión 3.1.*  
 INEGI. *Información Topográfica Digital Escala 1:250 000 serie III*  
 INEGI. *Continuo Nacional del Conjunto de Datos Geográficos de la Carta Fisiográfica 1:1 000 000, serie I.*  
 INEGI-CONAGUA. 2007. *Mapa de la Red Hidrográfica Digital de México escala 1:250 000.* México.

**Prontuario de información geográfica municipal de los Estados Unidos Mexicanos  
Amatán, Chiapas**



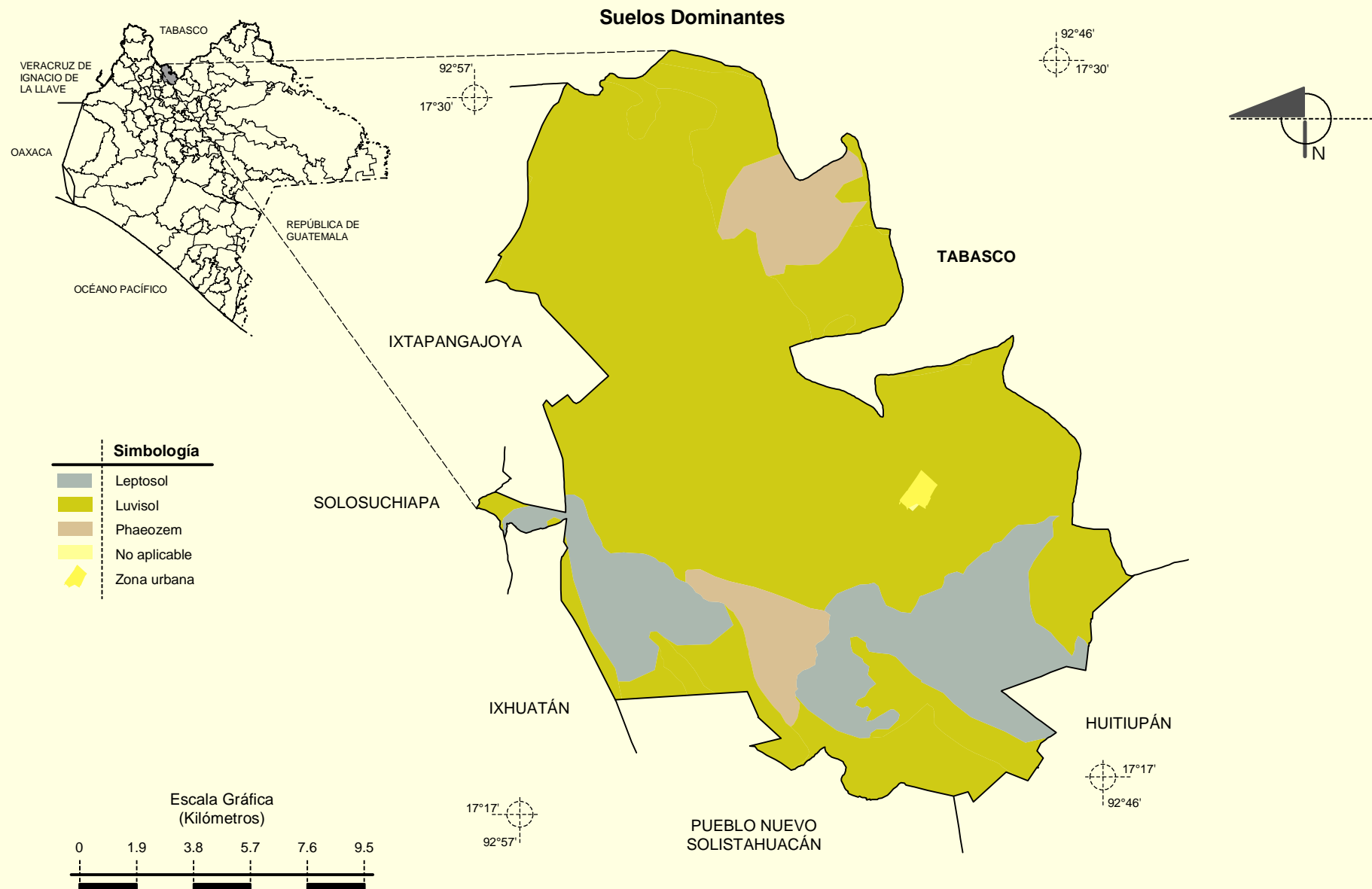
Fuente: INEGI. *Marco Geoestadístico Municipal 2005, versión 3.1.*  
 INEGI. Continuo Nacional del Conjunto de Datos Geográficos de las Cartas de Climas, Precipitación Total Anual y Temperatura Media Anual 1:1 000 000, serie I.

**Prontuario de información geográfica municipal de los Estados Unidos Mexicanos  
Amatán, Chiapas**



Fuente: INEGI. *Marco Geoestadístico Municipal 2005, versión 3.1.*  
INEGI. Continuo Nacional del Conjunto de Datos Geográficos de la Carta Geológica, 1:250 000, serie I.

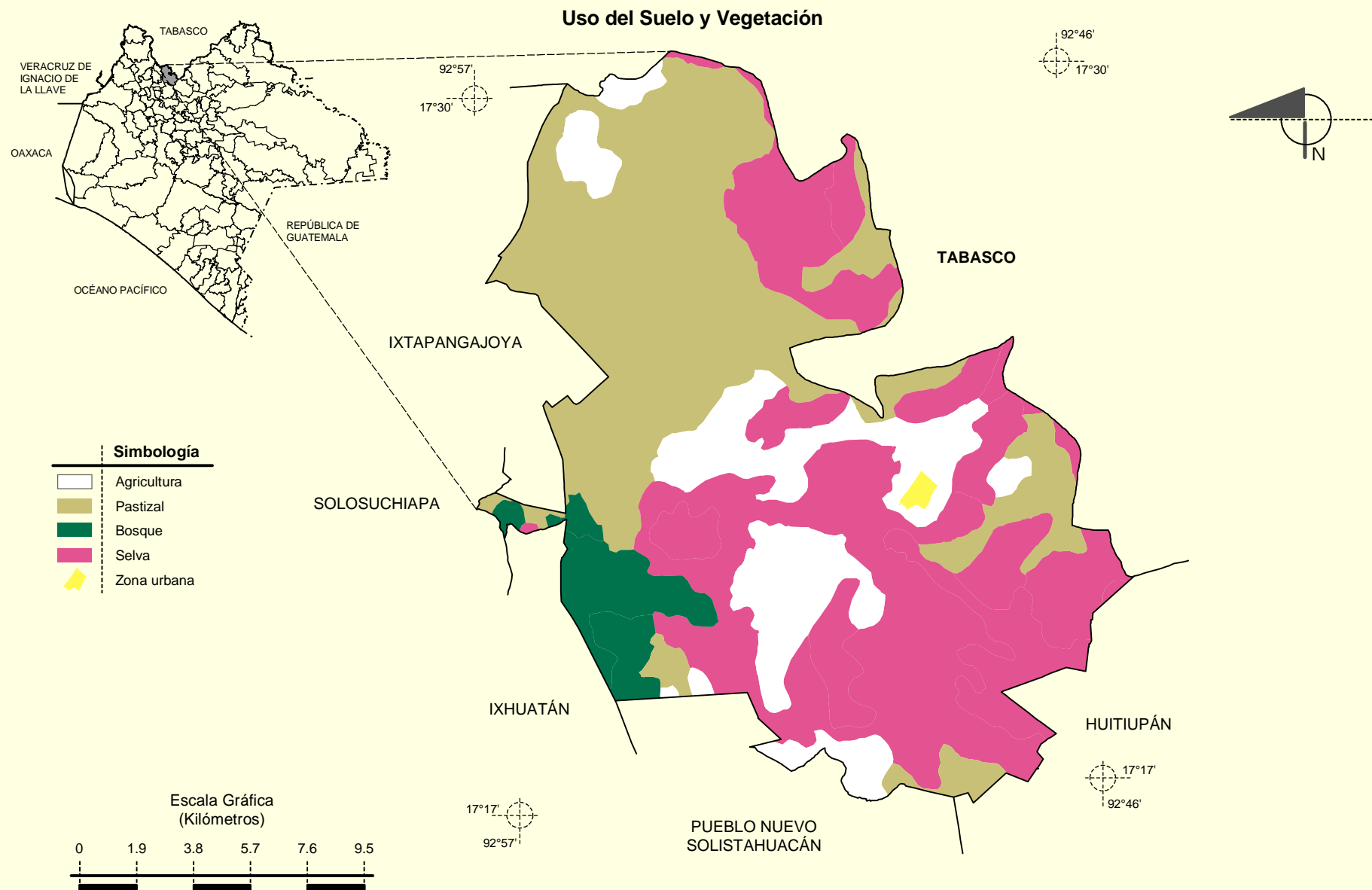
**Prontuario de información geográfica municipal de los Estados Unidos Mexicanos  
Amatán, Chiapas**



Fuente: INEGI. *Marco Geoestadístico Municipal 2005, versión 3.1.*  
INEGI. Conjunto de Datos Vectorial Edafológico, Escala 1:250 000 serie II (Continuo Nacional).



**Prontuario de información geográfica municipal de los Estados Unidos Mexicanos  
Amatán, Chiapas**



Fuente: INEGI. *Marco Geoestadístico Municipal 2005, versión 3.1.*  
 INEGI. Conjunto de Datos Vectoriales de Uso del Suelo y Vegetación Serie III Escala 1:250 000.