

**Prontuario de información geográfica municipal de los Estados Unidos Mexicanos**

**Amatenango del Valle, Chiapas**  
Clave geoestadística 07007

**Prontuario de información geográfica municipal de los Estados Unidos Mexicanos  
Amatenango del Valle, Chiapas**

**Ubicación geográfica**

|              |   |
|--------------|---|
| Coordenadas  | Entre los paralelos 16°26' y 16°36' de latitud norte; los meridianos 92°18' y 92°30' de longitud oeste; altitud entre 800 y 2 600 m.  |
| Colindancias | Colinda al norte con los municipios de Teopisca, San Cristóbal de la Casas y Chanal; al este con los municipios de Chanal, Comitán de Domínguez y Las Rosas; al sur con los municipios de Las Rosas y Venustiano Carranza; al oeste con los municipios de Venustiano Carranza y Teopisca. |
| Otros datos  | Ocupa el 0.21% de la superficie del estado.<br>Cuenta con 48 localidades y una población total de 8 506 habitantes<br><a href="http://mapserver.inegi.org.mx/mgn2k/">http://mapserver.inegi.org.mx/mgn2k/</a> ; 5 de febrero de 2008.   |

**Fisiografía**

|                        |  |
|------------------------|--|
| Provincia              | Sierras de Chiapas y Guatemala (100%)  |
| Subprovincia           | Altos de Chiapas (100%)  |
| Sistema de topografías | Meseta escalonada con lomerío (90.68%) y Sierra alta de laderas tendidas (9.32%) |

**Clima**

|                        |  |
|------------------------|--|
| Rango de temperatura   | 14 – 24°C  |
| Rango de precipitación | 1 200 – 1 500 mm   |
| Clima                  | Templado subhúmedo con lluvias en verano (89.04%), semicálido subhúmedo con lluvias en verano (8.03%) y cálido subhúmedo con lluvias en verano (2.93%) |

**Geología**

|         |  |
|---------|--|
| Periodo | Cretácico (90.32%), Neógeno (4.77%), Cuaternario (2.88%) y Paleógeno (2.03%)   |
| Roca    | Ígnea extrusiva: Toba intermedia (4.77%)<br>Sedimentaria: Caliza (90.32%), limotita-arenisca (1.93%) y lutita-arenisca (0.10%)<br>Suelo: aluvial (2.88%) |

**Edafología**

|                 |  |
|-----------------|--|
| Suelo dominante | Leptosol (62.72%), Alisol (23.52%), Luvisol (11.79%) y Gleysol (1.64%) |
|-----------------|--|

**Hidrografía**

|                    |   |
|--------------------|---|
| Región hidrológica | Grijalva - Usumacinta (100%)  |
| Cuenca             | R. Grijalva - La Concordia (100%)   |
| Subcuenca          | R. Aguacatenco (100%)   |
| Corrientes de agua | Perennes: La Toma, Cheneljá y Colindancia.<br>Intermitentes: Corazón de María, Pilatón, Alalhucúm y Pajaltón. |
| Cuerpos de agua    | No disponible.  |

**Uso del suelo y vegetación**

|               |  |
|---------------|--|
| Uso del suelo | Agricultura (29.19%) y zona urbana (3.40%)   |
| Vegetación    | Bosque (52.28%) y pastizal inducido (15.13%) |

**Uso potencial de la tierra**

|          |   |
|----------|---|
| Agrícola | Para la agricultura de tracción animal continua (7.87%)<br>Para la agricultura manual estacional (18.20%)<br>No aptas para la agricultura (73.93%)  |
| Pecuario | Para el establecimiento de praderas cultivadas con maquinaria agrícola (7.87%)<br>Para el aprovechamiento de la vegetación natural diferente del pastizal (18.20%)<br>Para el aprovechamiento de la vegetación natural únicamente por el ganado caprino (2.40%)<br>No aptas para el uso pecuario (71.53%) |

## **Prontuario de información geográfica municipal de los Estados Unidos Mexicanos Amatenango del Valle, Chiapas**

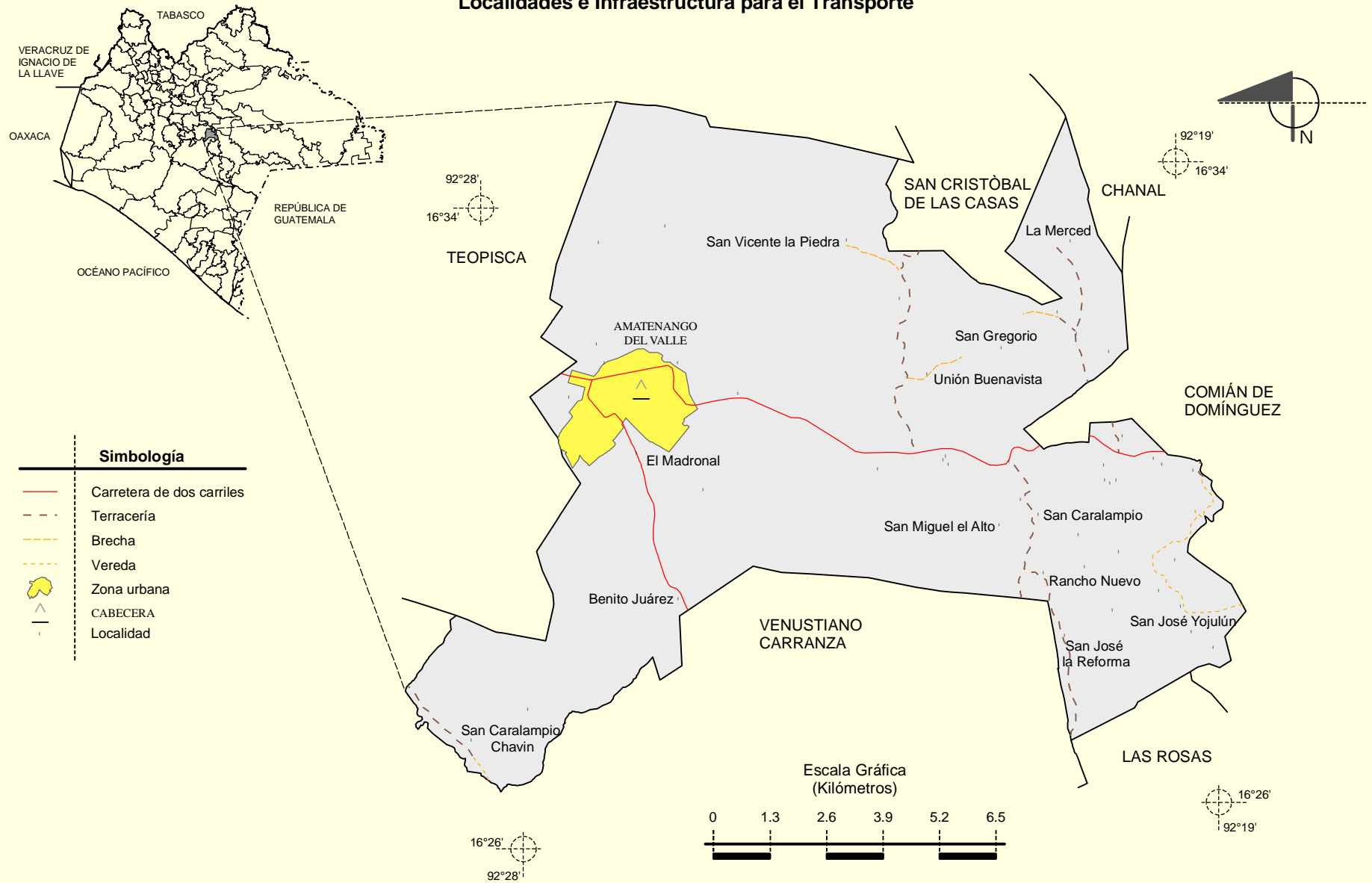
---

### **Zona urbana**

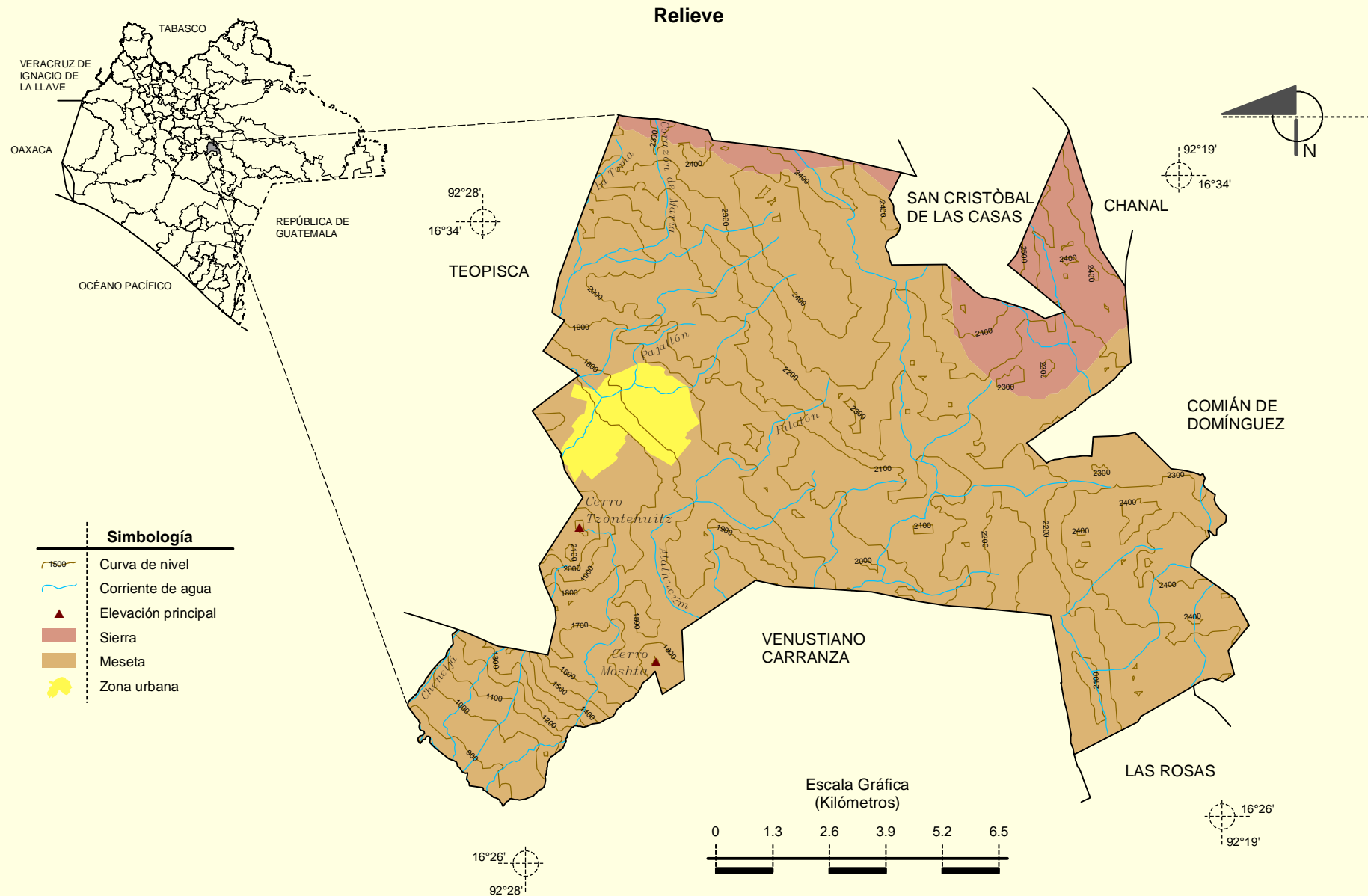
La zona urbana está creciendo sobre suelo del Cuaternario y rocas sedimentaria del Cretácico e ígnea extrusiva del Neógeno, en meseta escalonada con lomerío; sobre áreas donde originalmente había suelos denominados Alisol, Leptosol, Gleysol y Luvisol; tienen clima templado subhúmedo con lluvias en verano, y está creciendo sobre terrenos previamente ocupados por agricultura, pastizal inducido y bosque.

**Prontuario de información geográfica municipal de los Estados Unidos Mexicanos  
Amatenango del Valle, Chiapas**

**Localidades e Infraestructura para el Transporte**

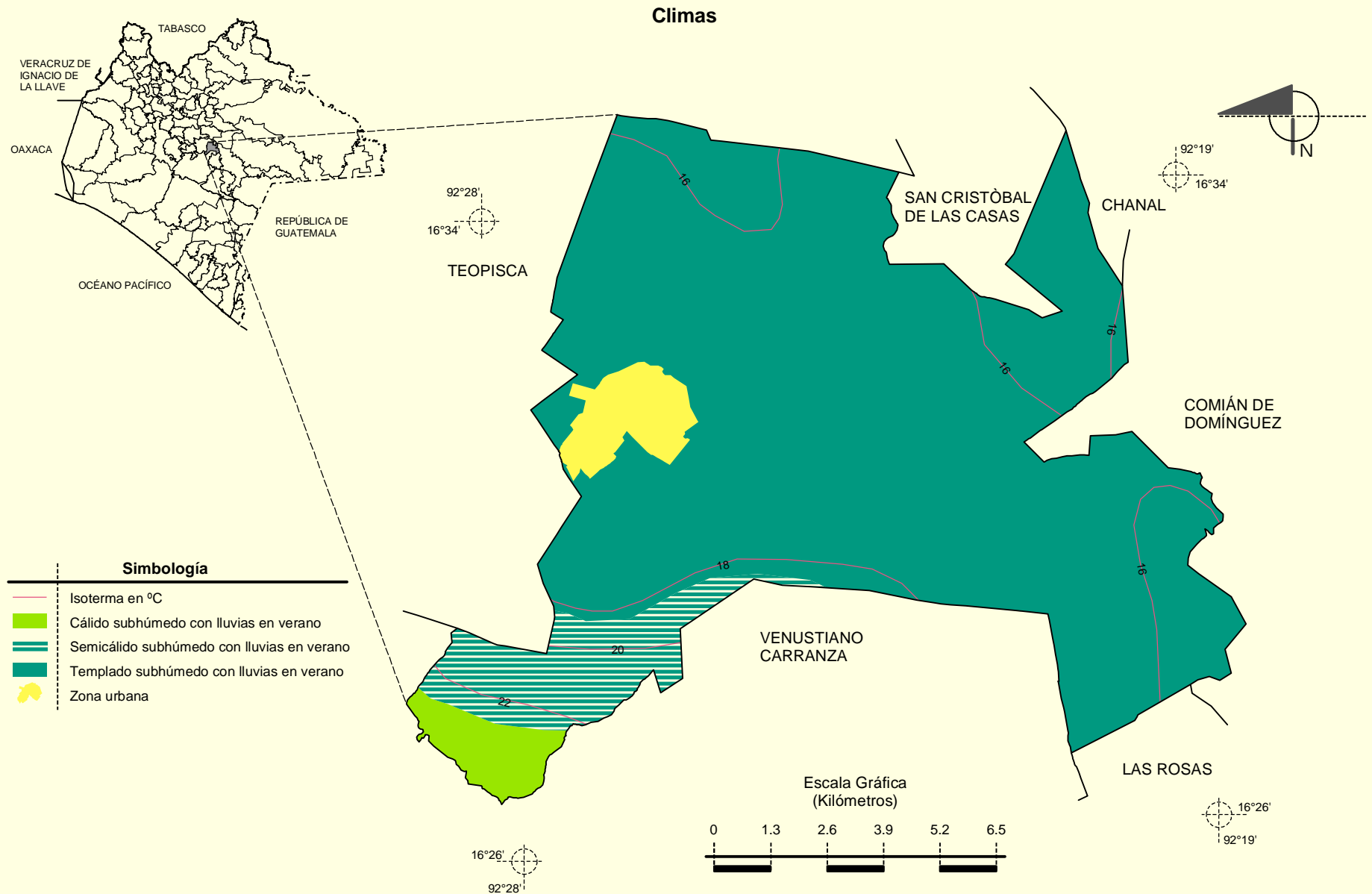


**Prontuario de información geográfica municipal de los Estados Unidos Mexicanos  
Amatenango del Valle, Chiapas**



Fuente: INEGI. *Marco Geoestadístico Municipal 2005, versión 3.1.*  
 INEGI. Información Topográfica Digital Escala 1:250 000 serie III  
 INEGI. Continuo Nacional del Conjunto de Datos Geográficos de la Carta Fisiográfica, 1:1 000 000, serie I.  
 INEGI-CONAGUA. 2007. Mapa de la Red Hidrográfica Digital de México escala 1:250 000. México.

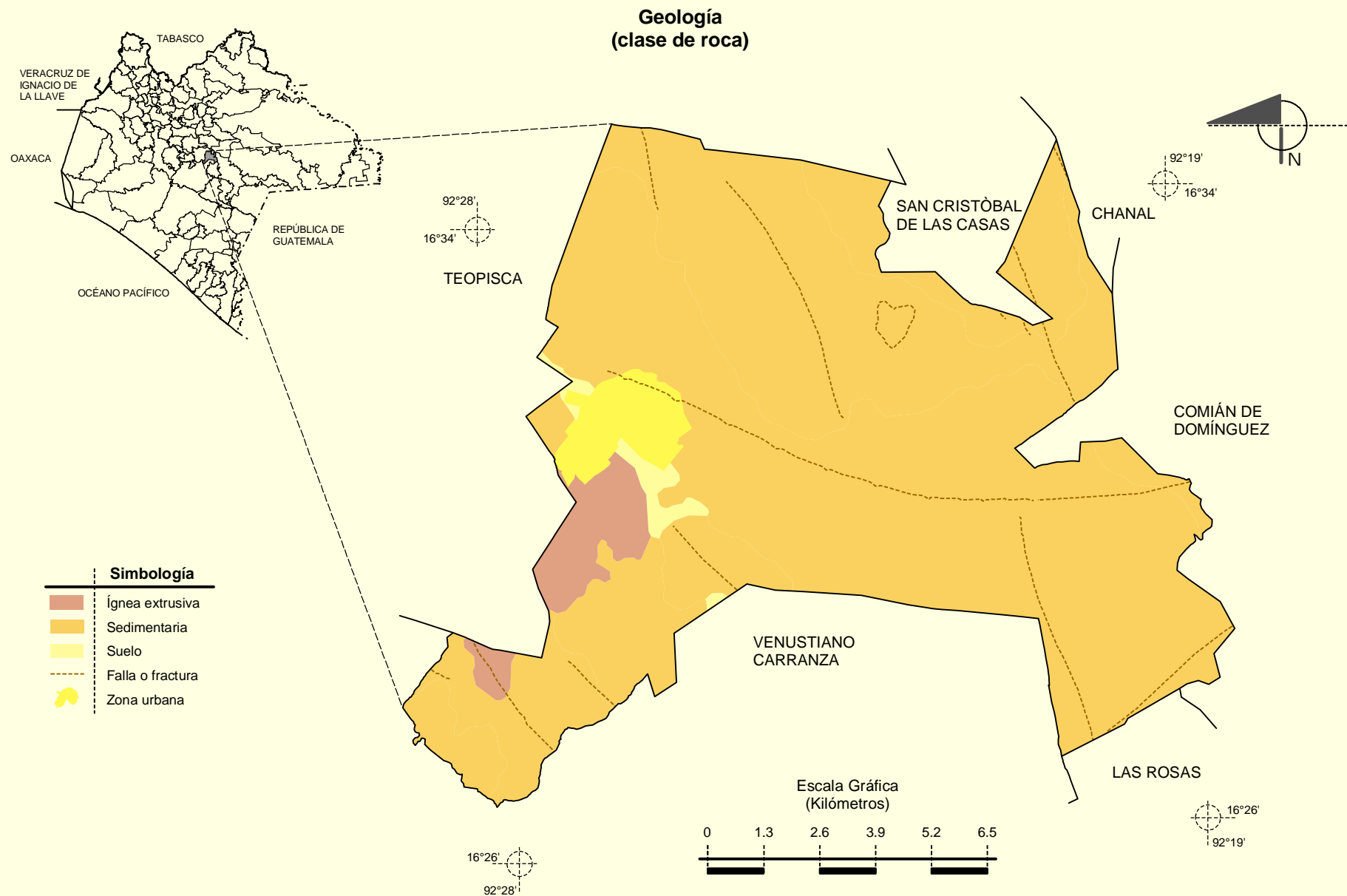
**Prontuario de información geográfica municipal de los Estados Unidos Mexicanos  
Amatenango del Valle, Chiapas**



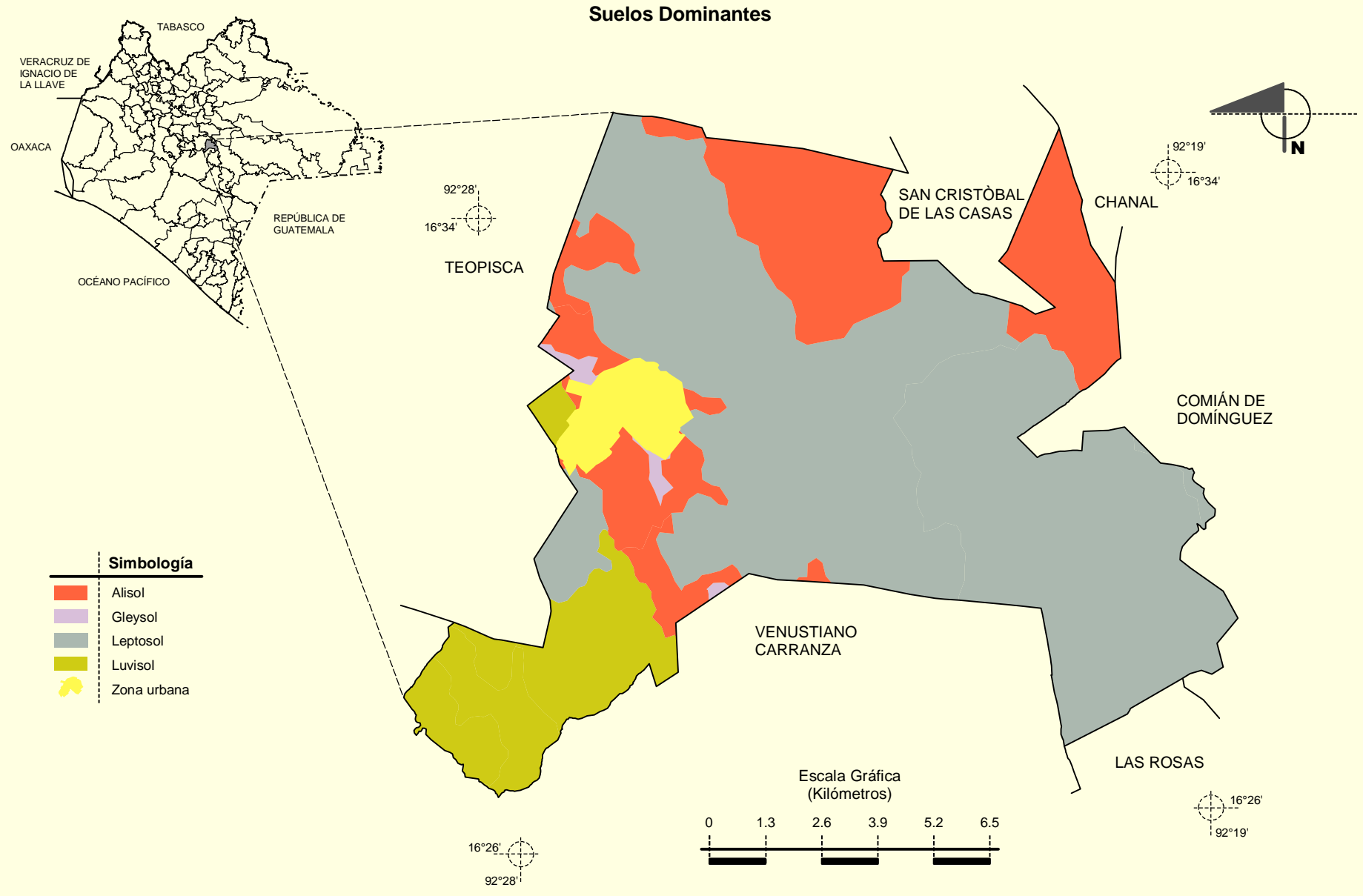
Fuente: INEGI. *Marco Geoestadístico Municipal 2005, versión 3.1.*

INEGI. Continuo Nacional del Conjunto de Datos Geográficos de las Cartas de Climas y Temperatura Media Anual 1:1 000 000, serie I.

# Prontuario de información geográfica municipal de los Estados Unidos Mexicanos Amatenango del Valle, Chiapas



# Prontuario de información geográfica municipal de los Estados Unidos Mexicanos Amatenango del Valle, Chiapas



Fuente: INEGI. *Marco Geoestadístico Municipal 2005, versión 3.1.*  
INEGI. Conjunto de Datos Vectorial Edafológico, Escala 1:250 000 serie II (Continuo Nacional).



**Prontuario de información geográfica municipal de los Estados Unidos Mexicanos  
Amatenango del Valle, Chiapas**

**Uso del Suelo y Vegetación**

