

Prontuario de información geográfica municipal de los Estados Unidos Mexicanos

Bejucal de Ocampo, Chiapas
Clave geoestadística 07010

Prontuario de información geográfica municipal de los Estados Unidos Mexicanos Bejucal de Ocampo, Chiapas

Ubicación geográfica

Coordenadas	Entre los paralelos 15°25' y 15°34' de latitud norte; los meridianos 92°06' y 92°13' de longitud oeste; altitud entre 700 y 2 900 m.
Colindancias	Colinda al norte con los municipios de La Grandeza, Bella vista y Amatenango de la Frontera; al este con el municipio de Amatenango de la Frontera; al sur con los municipios de Amatenango de la Frontera y Mazapa de Madero; al oeste con los municipios de Mazapa de Madero, El Porvenir y la Grandeza.
Otros datos	Ocupa el 0.11% de la superficie del estado. Cuenta con 34 localidades y una población total de 6 612 habitantes http://mapserver.inegi.org.mx/mgn2k/ ; 5 de febrero de 2008.

Fisiografía

Provincia	Cordillera Centroamericana (100%)
Subprovincia	Sierras del Sur de Chiapas (100%)
Sistema de topoformas	Sierra alta de laderas escarpadas (100%)

Clima

Rango de temperatura	16 – 24°C
Rango de precipitación	1 000 – 3 000 mm
Clima	Templado húmedo con abundantes lluvias en verano (46.26%), semicálido húmedo con abundantes lluvias en verano (38.20%), cálido subhúmedo con lluvias en verano, más húmedo (14.37%) y cálido subhúmedo con lluvias en verano de humedad media (1.17%)

Geología

Periodo	Cretácico (76.37%) y No determinado (23.63%)
Roca	Sedimentaria: Caliza (76.37%) y limotita-arenisca (23.63%)

Edafología

Suelo dominante	Andosol (61.66%), Regosol (31.70%), Leptosol (4.99%), Fluvisol (1.61%) y Acrisol (0.04%)
-----------------	--

Hidrografía

Región hidrológica	Grijalva - Usumacinta (100%)
Cuenca	R. Grijalva - La Concordia (100%)
Subcuenca	R. Tapizaca (65.92%), R. Zacualpa (34.08%)
Corrientes de agua	Perenne: Grijalva. Intermitentes: El Bañadero, Lincum y Río Blanco.
Cuerpos de agua	No disponible.

Uso del suelo y vegetación

Uso del suelo	Pastizal cultivado (6.96%), agricultura (2.25%) y zona urbana (0.36%)
Vegetación	Pastizal inducido (55.79%) y bosque (34.64%)

Uso potencial de la tierra

Agrícola	Para la agricultura manual continua (59.05%) No aptas para la agricultura (40.95%)
Pecuario	Para el aprovechamiento de la vegetación de pastizal (47.10%) Para el aprovechamiento de la vegetación natural diferente del pastizal (11.95%) No aptas para uso pecuario (40.95%)

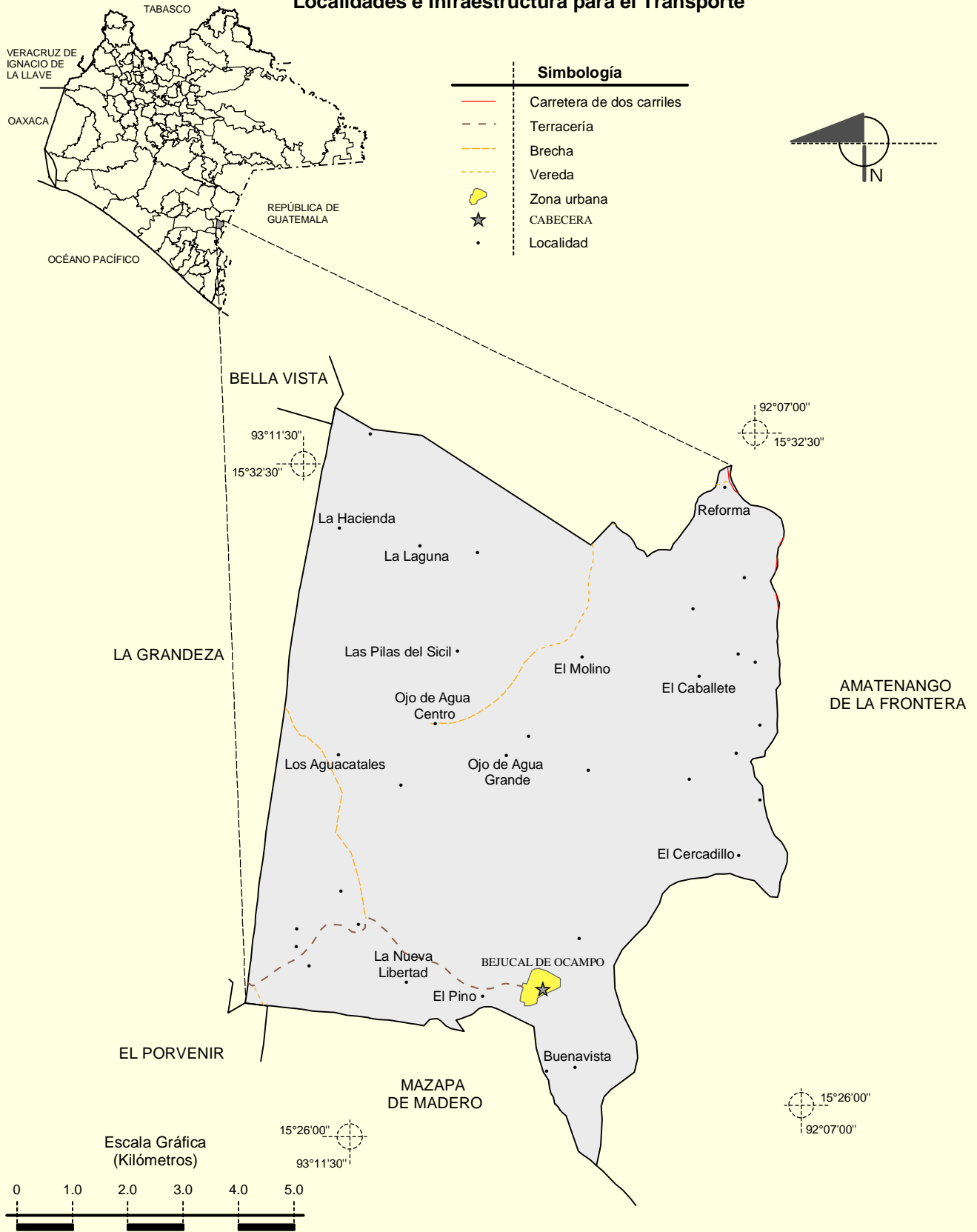
Prontuario de información geográfica municipal de los Estados Unidos Mexicanos

Bejuca de Ocampo, Chiapas

Zona urbana

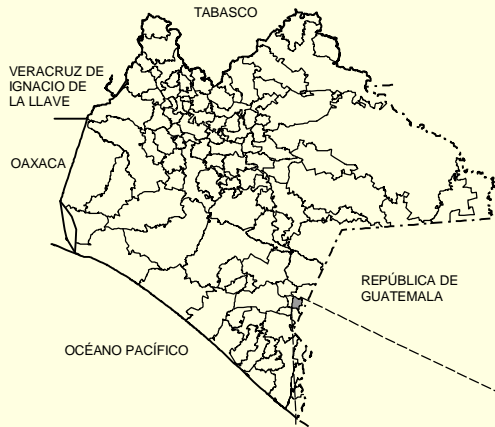
La zona urbana está creciendo sobre roca sedimentaria del Cretácico, en sierra alta de laderas escarpadas; sobre áreas donde originalmente había suelos denominados Andosol y Regosol; tiene clima templado húmedo con abundantes lluvias en verano y semicálido húmedo con abundantes lluvias en verano, y está creciendo sobre terreno previamente ocupado por pastizal cultivado.

Localidades e Infraestructura para el Transporte

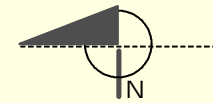


Prontuario de información geográfica municipal de los Estados Unidos Mexicanos
Bejucal de Ocampo, Chiapas

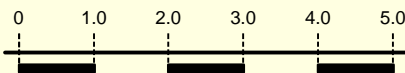
Relieve



Simbología	
	Curva de nivel
	Corriente de agua
	Sierra
	Zona urbana



Escala Gráfica
(Kilómetros)



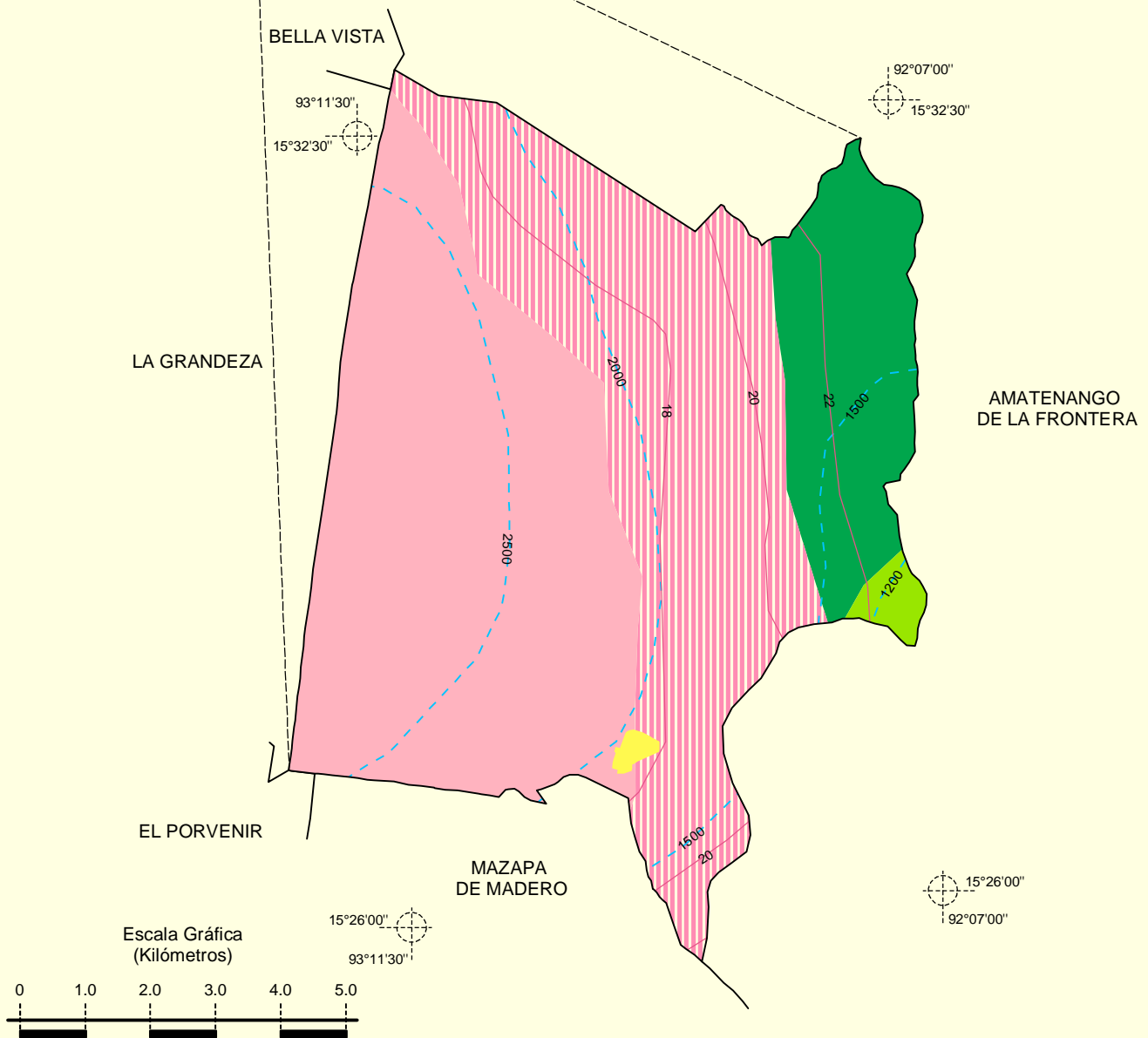
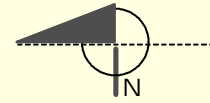
Fuente: INEGI. *Marco Geoestadístico Municipal 2005, versión 3.1.*
 INEGI. Información Topográfica Digital Escala 1:250 000 serie III
 INEGI. Continuo Nacional del Conjunto de Datos Geográficos de la Carta Fisiográfica, 1:1 000 000, serie I.
 INEGI-CONAGUA. 2007. Mapa de la Red Hidrográfica Digital de México escala 1:250 000. México.

Prontuario de información geográfica municipal de los Estados Unidos Mexicanos
Bejucal de Ocampo, Chiapas

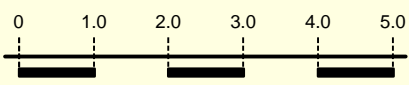
Climas



Simbología	
	Isoyeta en mm
	Isoterma en °C
	Cálido subhúmedo con lluvias en verano, más húmedo
	Cálido subhúmedo con lluvias en verano, de humedad media
	Semicálido húmedo con abundantes lluvias en verano
	Templado húmedo con abundantes lluvias en verano
	Zona urbana



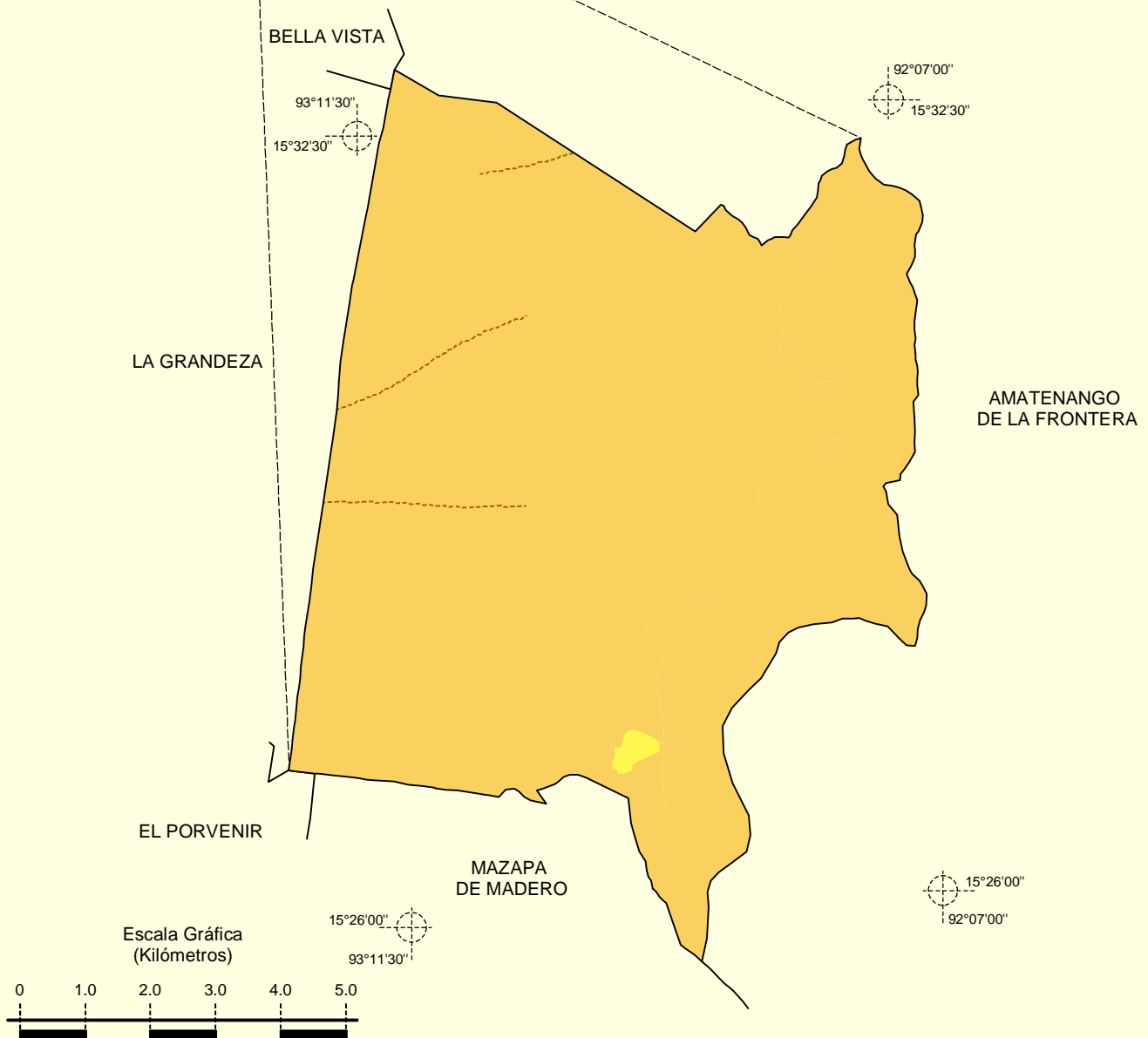
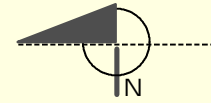
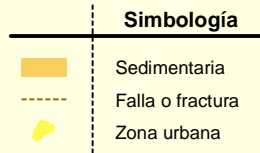
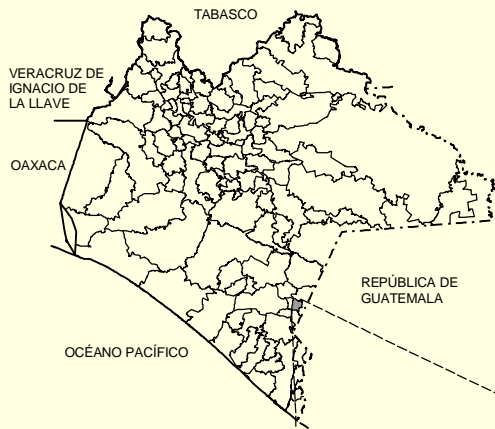
Escala Gráfica
(Kilómetros)



Fuente: INEGI. *Marco Geoestadístico Municipal 2005, versión 3.1.*
 INEGI. Continuo Nacional del Conjunto de Datos Geográficos de las Cartas de Climas, Precipitación Total Anual y Temperatura Media Anual 1:1 000 000, serie I.

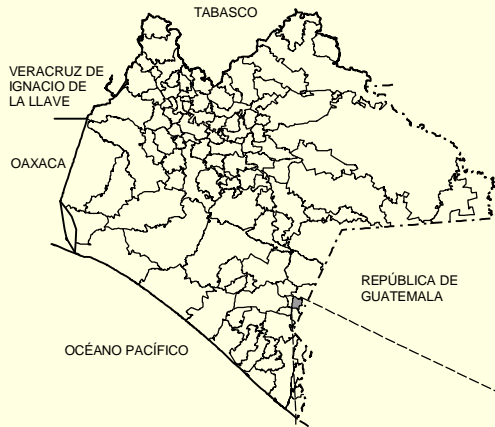
**Prontuario de información geográfica municipal de los Estados Unidos Mexicanos
Bejucal de Ocampo, Chiapas**

**Geología
(clase de roca)**

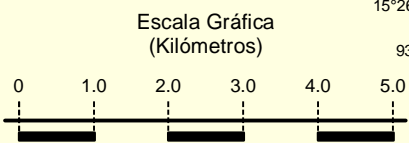
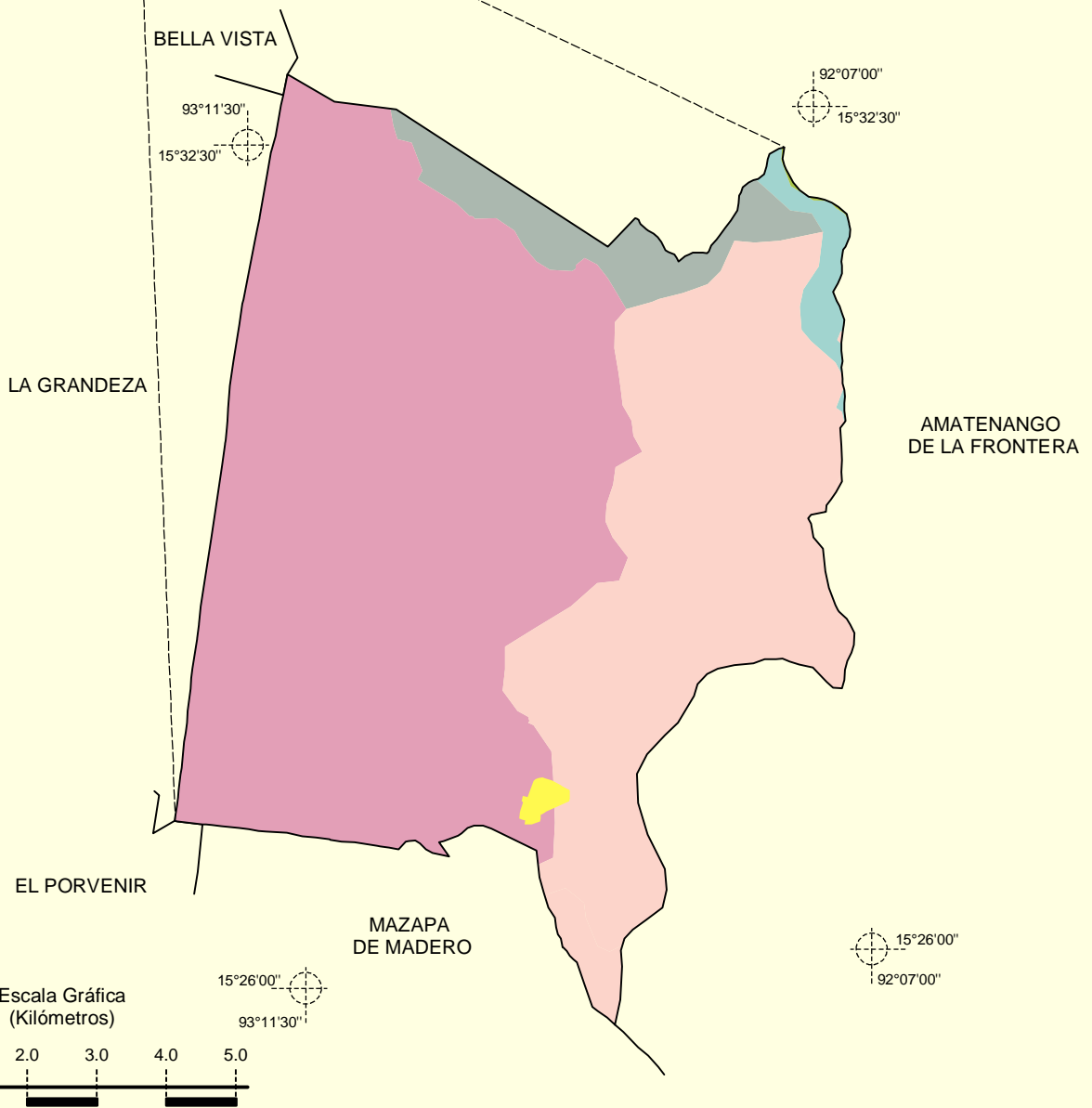
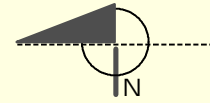


Fuente: INEGI. *Marco Geoestadístico Municipal 2005, versión 3.1.*
INEGI. Continuo Nacional del Conjunto de Datos Geográficos de la Carta Geológica, 1:250 000, serie I.

Suelos Dominantes



Simbología	
	Acrisol
	Andosol
	Fluvisol
	Leptosol
	Regosol
	Zona urbana



Uso del Suelo y Vegetación

