

**Prontuario de información geográfica municipal de los Estados Unidos Mexicanos**

**Cacahoatán, Chiapas**  
Clave geoestadística 07015

**Prontuario de información geográfica municipal de los Estados Unidos Mexicanos  
Cacahoatán, Chiapas**

**Ubicación geográfica**

Coordenadas	Entre los paralelos 14°58' y 15°13' de latitud norte; los meridianos 92°06' y 92°14' de longitud oeste; altitud entre 300 y 4 000 m.
Colindancias	Colinda al norte con el municipio de Tapachula y la República de Guatemala; al este con la República de Guatemala y el municipio de Unión Juárez; al sur con la República de Guatemala y los municipios de Tuxtla Chico y Tapachula; al oeste con el municipio de Tapachula.
Otros datos	Ocupa el 0.24% de la superficie del estado. Cuenta con 97 localidades y una población total de 40 975 habitantes <a href="http://mapserver.inegi.org.mx/mgn2k/">http://mapserver.inegi.org.mx/mgn2k/</a> ; 5 de febrero de 2008.

**Fisiografía**

Provincia	Cordillera Centroamericana (100%)
Subprovincia	Volcanes de Centroamérica (100%)
Sistema de topoformas	Sierra alta volcánica (79.83%) y Sierra baja de laderas tendidas (20.17%)

**Clima**

Rango de temperatura	10 – 26°C
Rango de precipitación	4 000 – 4 500 mm
Clima	Cálido húmedo con abundantes lluvias en verano (43.89%), semicálido húmedo con abundantes lluvias en verano (31.39%), templado húmedo con abundantes lluvias en verano (20.99%) y semifrío húmedo con abundantes lluvias en verano (3.73%)

**Geología**

Periodo	Neógeno (79.58%), No aplicable (19.28%) y Cuaternario (1.14%)
Roca	Ígnea intrusiva: Granito (19.28%) Ígnea extrusiva: Andesita (47.65%) y toba intermedia (2.04%) Sedimentaria: Conglomerado (29.89%) Suelo: Aluvial (1.14%)

**Edafología**

Suelo dominante	Andosol (56.27%), Cambisol (29.77%), Luvisol (11.51%), Regosol (1.64%) y Fluvisol (0.05%)
-----------------	---

**Hidrografía**

Región hidrológica	Costa de Chiapas (100%)
Cuenca	R. Suchiate y Otros (100%)
Subcuenca	R. Cahuacán (41.71%), R. Coatán (39.71%) y R. Suchiate (18.58%)
Corrientes de agua	Perennes: Suchiate, Cahoacán, Coatán, Mixcum y Buenavista. Intermitente: Salitre.
Cuerpos de agua	No disponible.

**Uso del suelo y vegetación**

Uso del suelo	Agricultura (54.50%), zona urbana (2.56%) y pastizal cultivado (1.61%)
Vegetación	Bosque (37.13%) y pastizal inducido (3.17%)

**Uso potencial de la tierra**

Agrícola	Para la agricultura mecanizada continua (24.23%) Para la agricultura de tracción animal continua (3.07%) Para la agricultura manual continua (11.75%) No aptas para la agricultura (60.95%)
Pecuario	Para el establecimiento de praderas cultivadas con maquinaria agrícola (24.23%) Para el establecimiento de praderas cultivadas con tracción animal (3.07%)

## Prontuario de información geográfica municipal de los Estados Unidos Mexicanos Cacahoatán, Chiapas

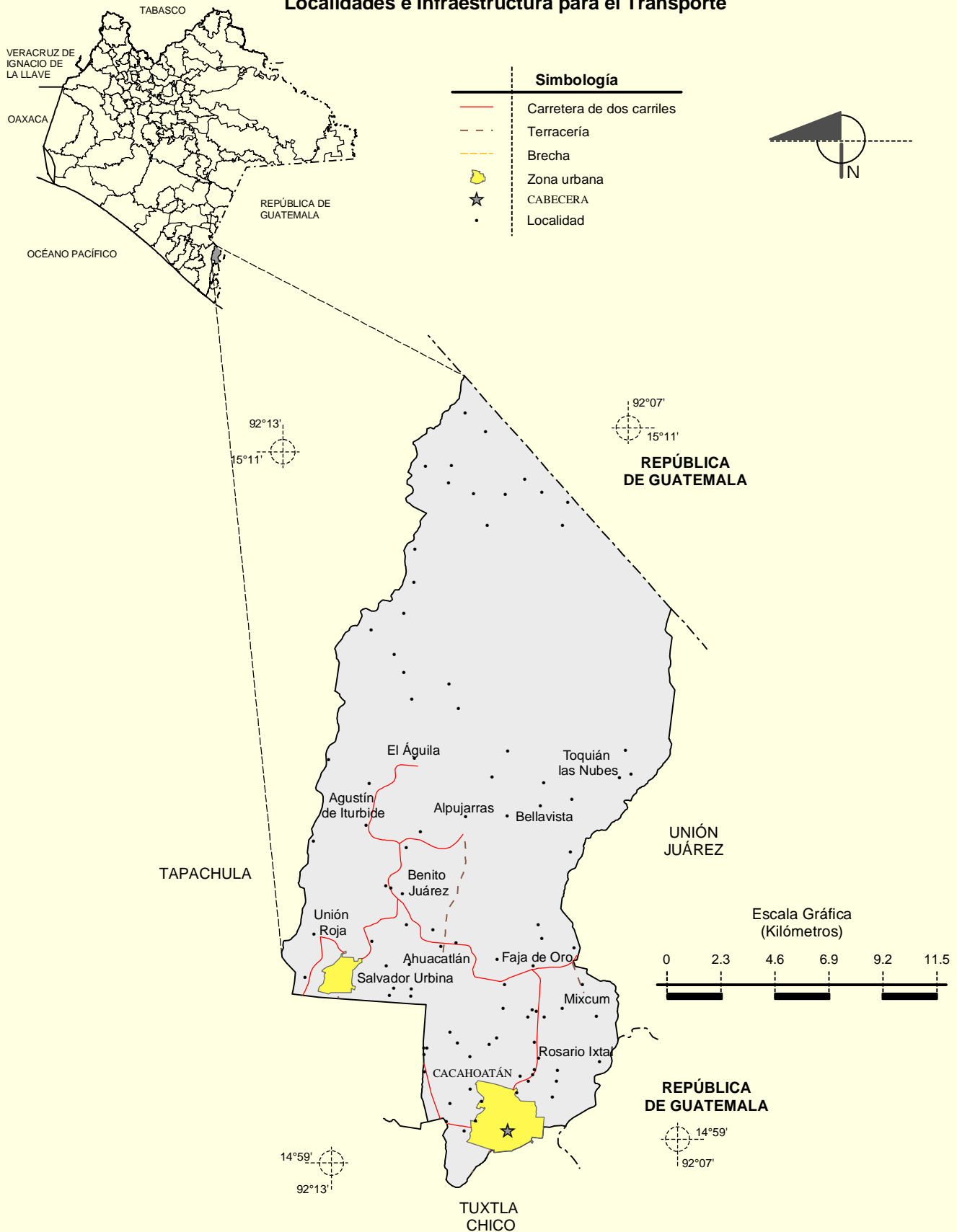
---

	No aptas para uso pecuario (38.47%) Para el aprovechamiento de la vegetación natural únicamente por el ganado caprino (34.23%)
--	---

### Zona urbana

Las zonas urbanas están creciendo sobre suelo del Cuaternario, rocas sedimentaria, ígnea extrusiva del Neógeno e ígnea intrusiva, en sierra baja de laderas tendidas y sierra alta volcánica; sobre áreas donde originalmente había suelos denominados Cambisol, Luvisol y Regosol; tienen clima cálido húmedo con abundantes lluvias en verano, y están creciendo sobre terreno previamente ocupado por agricultura.

**Localidades e Infraestructura para el Transporte**



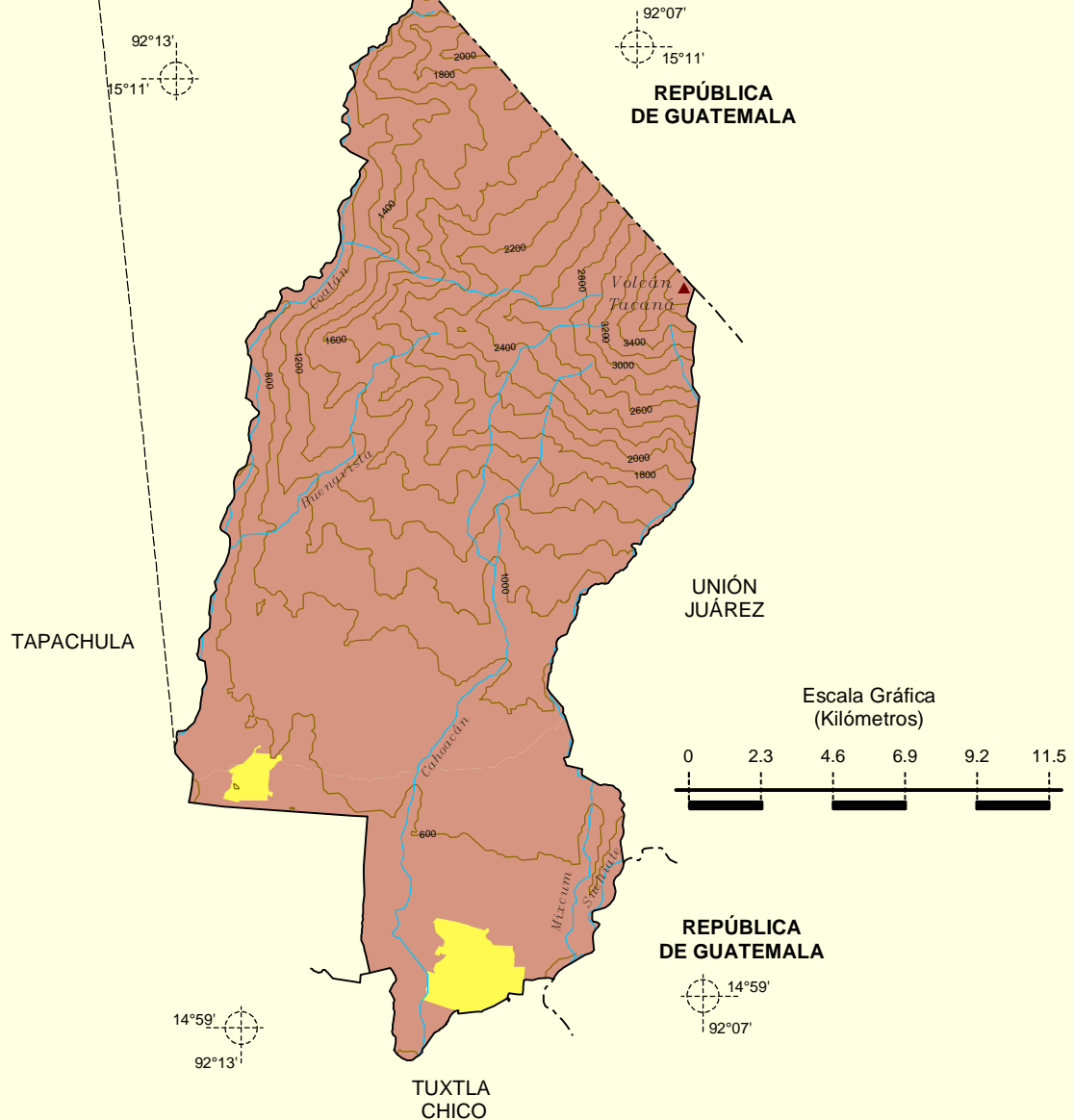
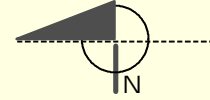
**Prontuario de información geográfica municipal de los Estados Unidos Mexicanos  
Cacahoatán, Chiapas**

**Relieve**



**Simbología**

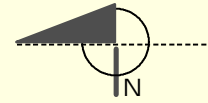
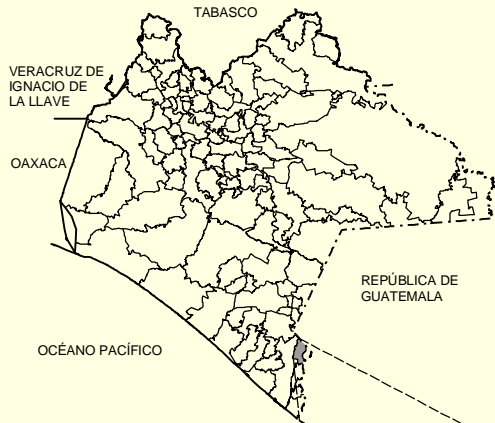
- Curva de nivel
- Corriente de agua
- Elevación principal
- Sierra
- Zona urbana










Fuente: INEGI. *Marco Geoestadístico Municipal 2005, versión 3.1.*  
 INEGI. Información Topográfica Digital Escala 1:250 000 serie III  
 INEGI. Continuo Nacional del Conjunto de Datos Geográficos de la Carta Fisiográfica, 1:1 000 000, serie I.  
 INEGI-CONAGUA. 2007. Mapa de la Red Hidrográfica Digital de México escala 1:250 000. México.

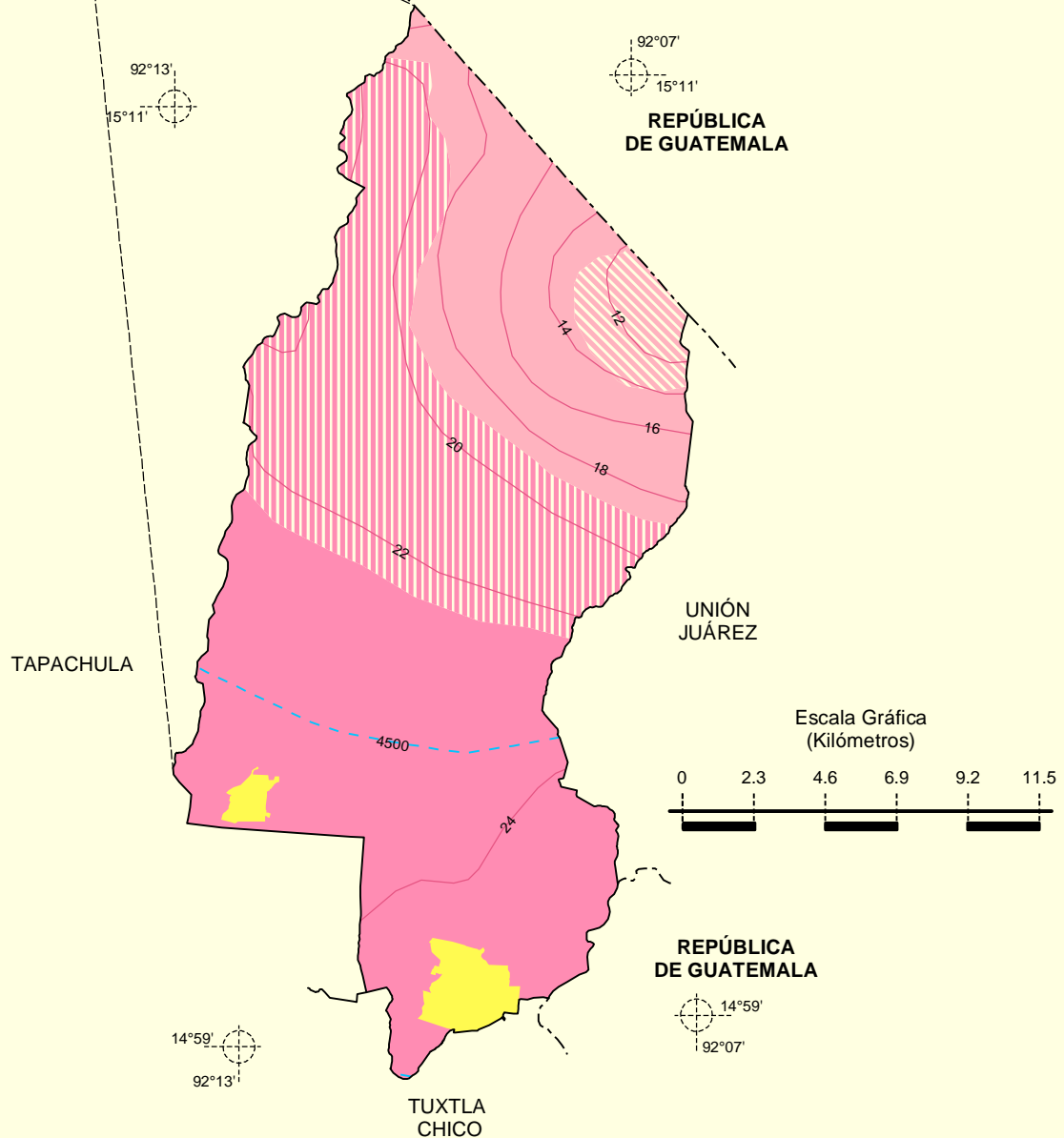
**Prontuario de información geográfica municipal de los Estados Unidos Mexicanos  
Cacahoatán, Chiapas**

**Climas**



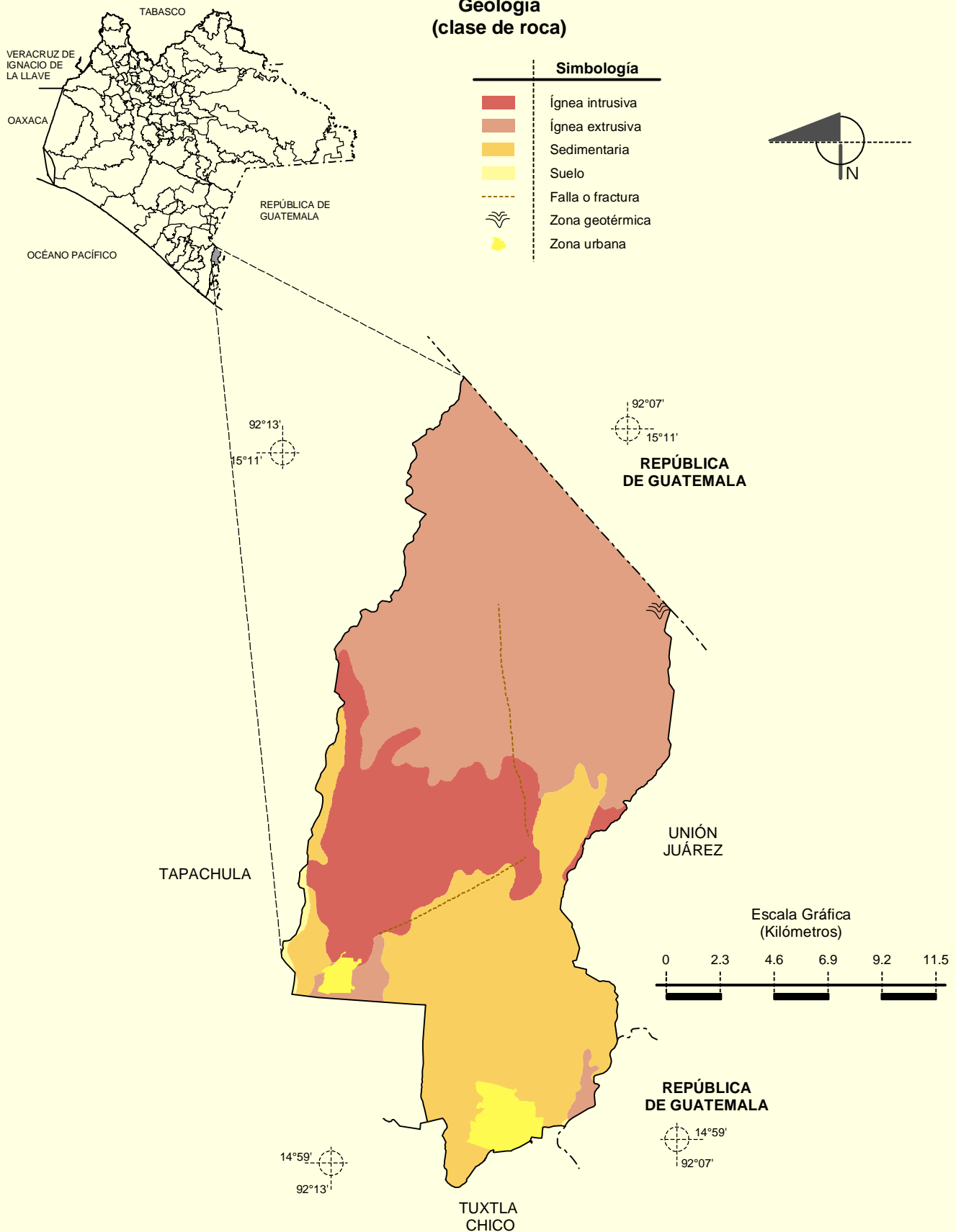
**Simbología**

-  Isoyeta en mm
-  Isoterma °C
-  Cálido húmedo con abundantes lluvias en verano
-  Semicálido húmedo con abundantes lluvias en verano
-  Templado húmedo con abundantes lluvias en verano
-  Semifrío húmedo con abundantes lluvias en verano
-  Zona urbana



Fuente: INEGI. *Marco Geoestadístico Municipal 2005, versión 3.1.*  
 INEGI. Continuo Nacional del Conjunto de Datos Geográficos de las Cartas de Climas, Precipitación Total Anual y Temperatura Media Anual 1:1 000 000, serie 1.

**Prontuario de información geográfica municipal de los Estados Unidos Mexicanos  
Cacahoatán, Chiapas**

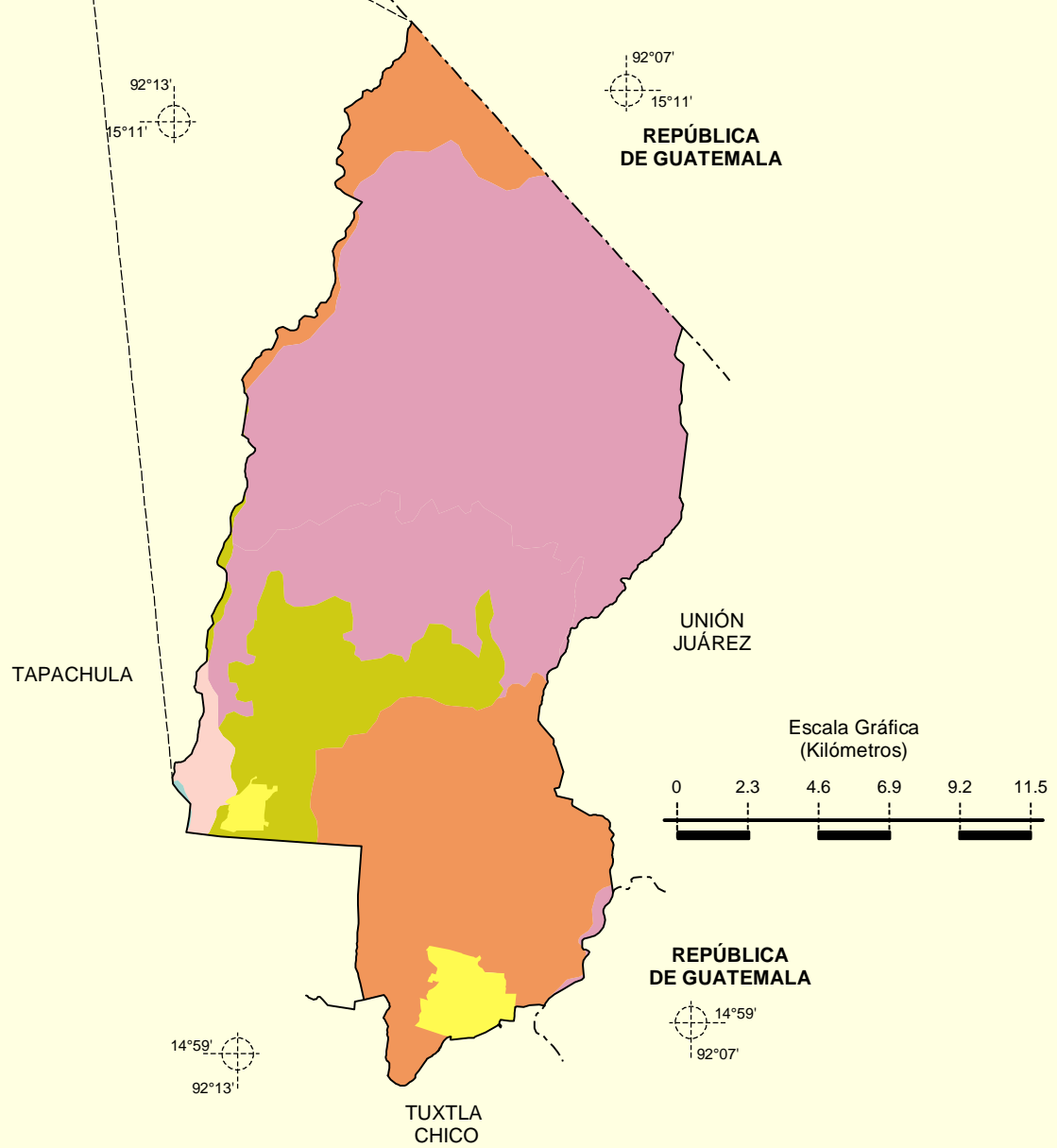
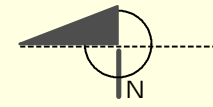


Fuente: INEGI. *Marco Geoestadístico Municipal 2005, versión 3.1.*  
 INEGI. Continuo Nacional del Conjunto de Datos Geográficos de la Carta Geológica, 1:250 000, serie I.  
 INEGI. Continuo Nacional del Conjunto de Datos Geográficos de la Carta Geológica, 1:1 000 000, serie I.

**Suelos Dominantes**



Simbología	
	Andosol
	Cambisol
	Fluvisol
	Luvisol
	Regosol
	Zona urbana



Fuente: INEGI. Marco Geoestadístico Municipal 2005, versión 3.1.  
INEGI. Conjunto de Datos Vectorial Edafológico, Escala 1:250 000 serie II (Continuo Nacional).



**Uso del Suelo y Vegetación**

