

**Prontuario de información geográfica municipal de los Estados Unidos Mexicanos**

**Coapilla, Chiapas**  
Clave geoestadística 07018

**Prontuario de información geográfica municipal de los Estados Unidos Mexicanos**  
**Coapilla, Chiapas**

**Ubicación geográfica**

Coordenadas	Entre los paralelos 17°03' y 17°12' de latitud norte; los meridianos 93°02' y 93°13' de longitud oeste; altitud entre 0 y 100 m.
Colindancias	Colinda al norte con los municipios de Copainalá, Ocoatepec, Tapalapa y Pantepec; al este con los municipios de Pantepec y Bochil; al sur con los municipios de Bochil, Chicoasén y Copainalá; al oeste con el municipio de Copainalá.
Otros datos	Ocupa el 0.21% de la superficie del estado. Cuenta con 33 localidades y una población total de 7 681 habitantes <a href="http://mapserver.inegi.org.mx/mgn2k/">http://mapserver.inegi.org.mx/mgn2k/</a> ; 5 de febrero de 2008.

**Fisiografía**

Provincia	Sierras de Chiapas y Guatemala (100%)
Subprovincia	Sierras del Norte de Chiapas (100%)
Sistema de topofomas	Sierra alta escarpada compleja (100%)

**Clima**

Rango de temperatura	18 – 28°C
Rango de precipitación	1000 – 3 500 mm
Clima	Cálido húmedo con abundantes lluvias en verano (43.06%), cálido subhúmedo con lluvias en verano, más húmedo (20.51%), semicálido húmedo con lluvias todo el año (19.83%), cálido subhúmedo con lluvias en verano, de humedad media (15.10%) y cálido húmedo con lluvias todo el año (1.50%)

**Geología**

Periodo	Paleógeno (72.03%), Cuaternario (26.23%) y Cretácico (1.74%)
Roca	Ígnea extrusiva: Andesita-brecha volcánica intermedia (26.23%) Sedimentaria: Caliza (49%) y lutita-arenisca (24.77%)

**Edafología**

Suelo dominante	Phaeozem (46.20%), Luvisol (32.98%) y Leptosol (20.68%)
-----------------	---

**Hidrografía**

Región hidrológica	Grijalva - Usumacinta (100%)
Cuenca	R. Grijalva – Tuxtla Gutiérrez (97.20%) y R. Grijalva - Villahermosa (2.80%)
Subcuenca	R. Chicoasén (62.20%), R. Alto Grijalva (22.12%), R. Netzahualcóyotl (12.88%) y R. Tzimbac (2.80%)
Corrientes de agua	Perennes: Opac, San Antonio El Potrero, Zacalapa, El Castillo, Chavarría y San José. Intermitentes: Notzipac, Berlín y Soscuñe.
Cuerpos de agua	No disponible.

**Uso del suelo y vegetación**

Uso del suelo	Agricultura (2.82%), pastizal cultivado (11.56%) y zona urbana (0.68%)
Vegetación	Bosque (64.73%) y selva (20.21%)

**Uso potencial de la tierra**

Agrícola	Para la agricultura de tracción animal continua (14.17%) Para la agricultura manual continua (14.87%) Para la agricultura manual estacional (3.38%) No aptas para la agricultura (67.58%)
Pecuario	Para el establecimiento de praderas cultivadas con tracción animal (14.17%) Para el aprovechamiento de la vegetación de pastizal (0.16%) Para el aprovechamiento de la vegetación natural diferente del pastizal (18.09%) Para el aprovechamiento de la vegetación natural únicamente por el ganado caprino

**Prontuario de información geográfica municipal de los Estados Unidos Mexicanos**  
**Coapilla, Chiapas**

---

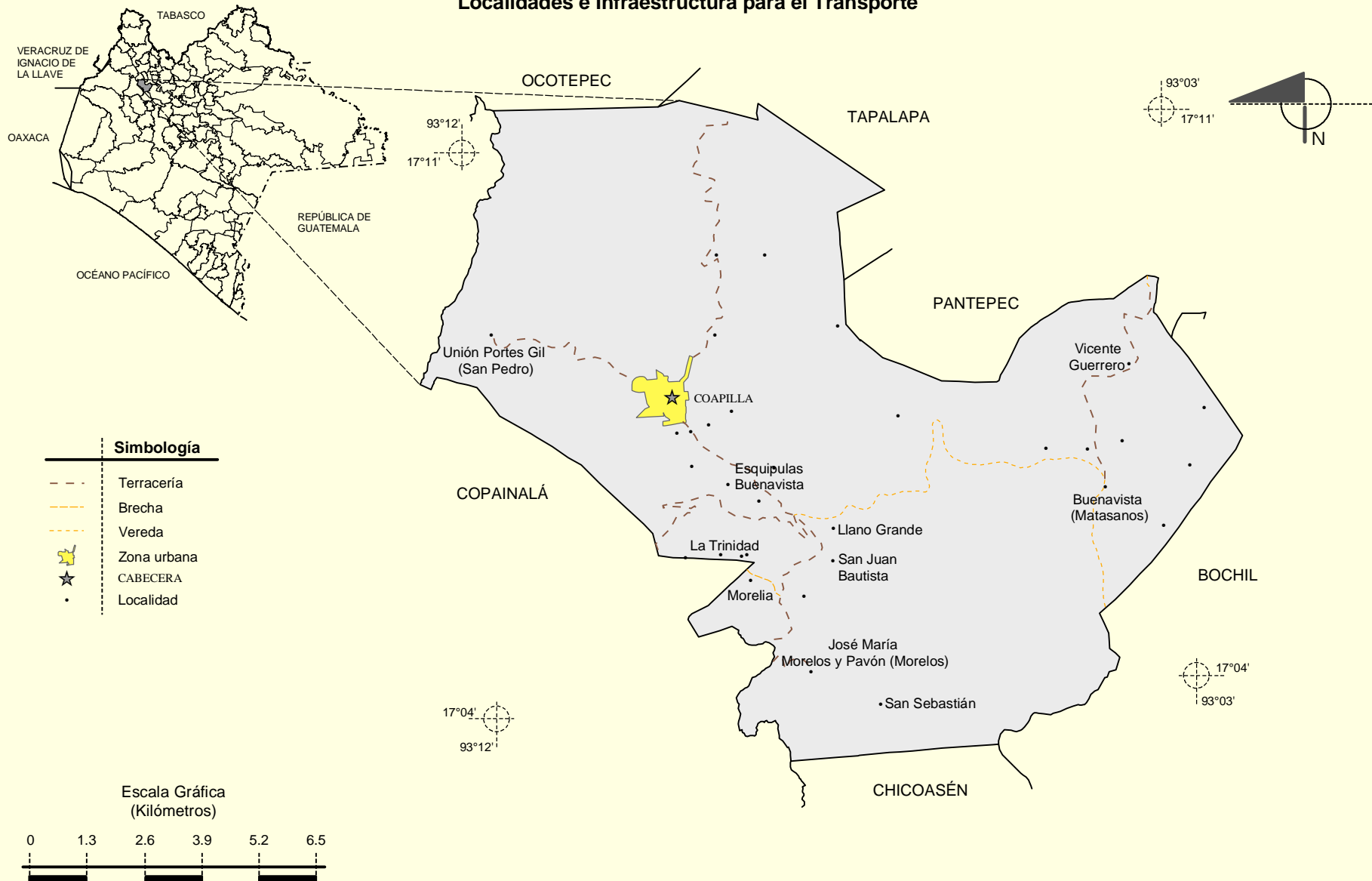
	(12.67%) No aptas para uso pecuario (54.91%)
--	---

**Zona urbana**

La zona urbana está creciendo sobre ígnea extrusiva del Cuaternario, en sierra alta escarpada compleja; sobre áreas donde originalmente había suelos denominados Leptosol y Phaeozem; tiene clima cálido húmedo con abundantes lluvias en verano, y está creciendo sobre terrenos previamente ocupados por agricultura y bosque.

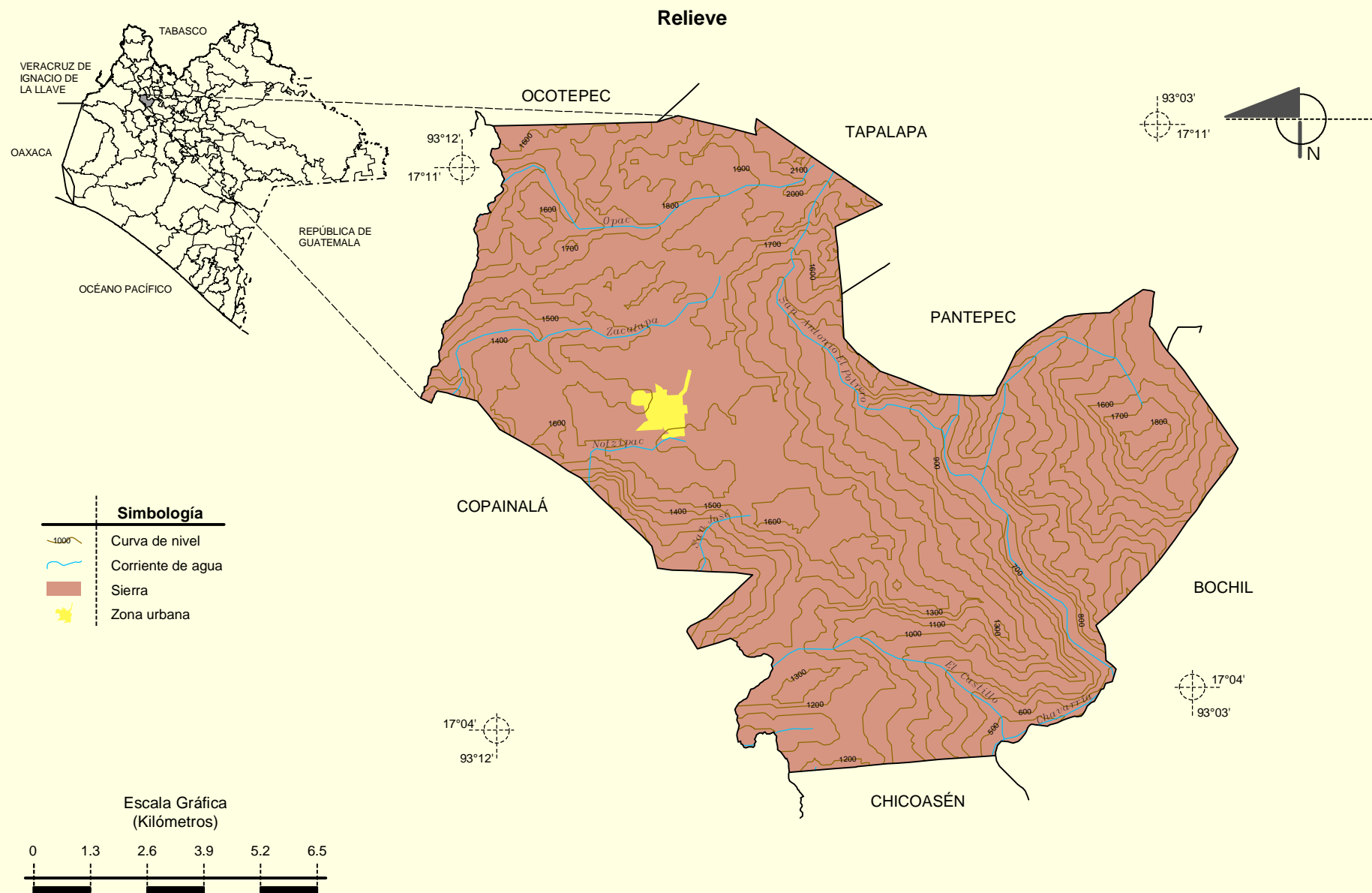
**Prontuario de información geográfica municipal de los Estados Unidos Mexicanos**  
**Coapilla, Chiapas**

**Localidades e Infraestructura para el Transporte**



Fuente: INEGI. *Marco Geoestadístico Municipal 2005, versión 3.1.*  
 INEGI. Información Topográfica Digital Escala 1:250 000 serie III.

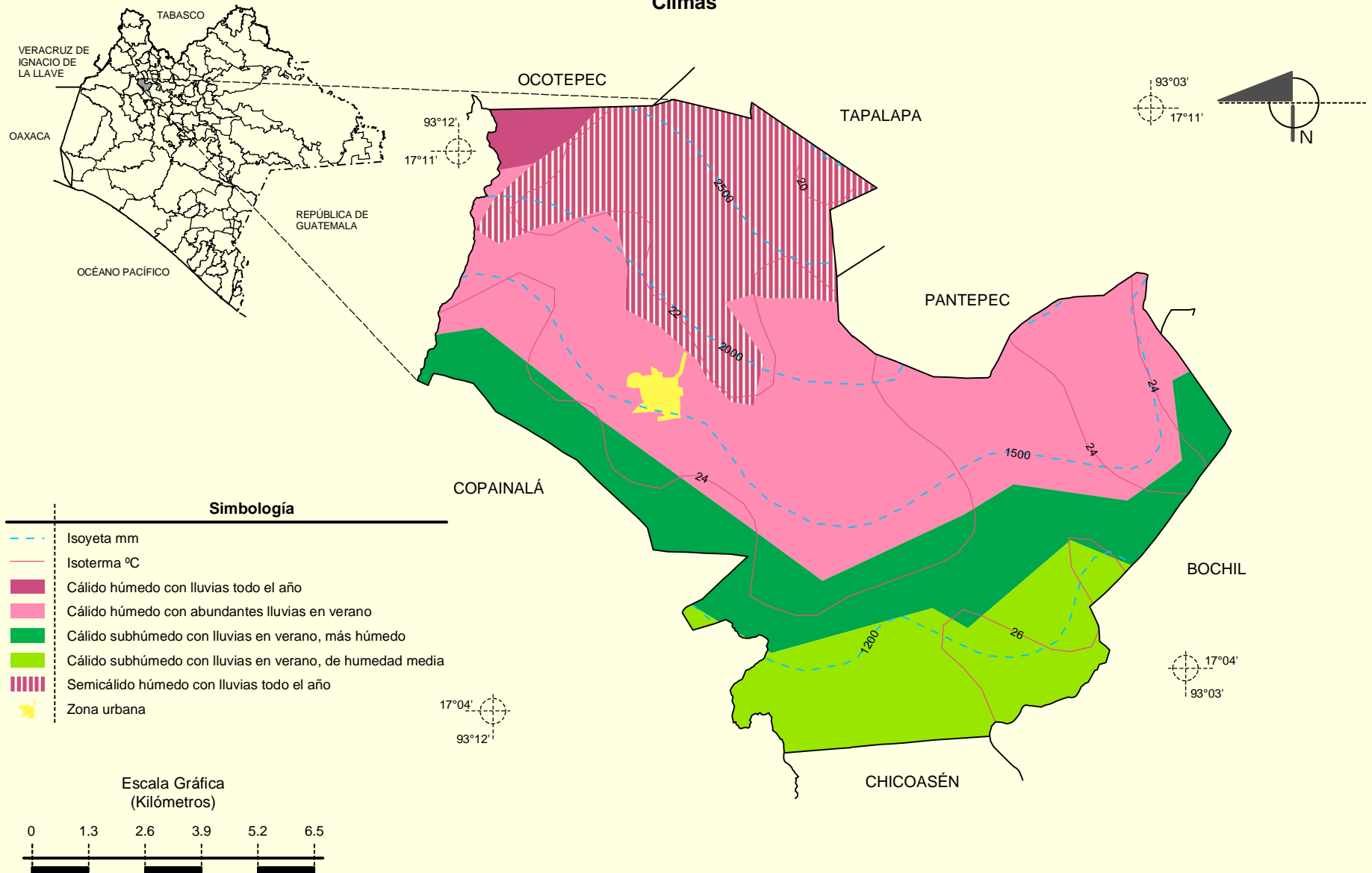
**Prontuario de información geográfica municipal de los Estados Unidos Mexicanos**  
**Coapilla, Chiapas**



Fuente: INEGI. *Marco Geoestadístico Municipal 2005, versión 3.1.*  
 INEGI. Información Topográfica Digital Escala 1:250 000 serie III.  
 INEGI. Continuo Nacional del Conjunto de Datos Geográficos de la Carta Fisiográfica, 1:1 000 000, serie I.  
 INEGI-CONAGUA. 2007. Mapa de la Red Hidrográfica Digital de México escala 1:250 000. México.

**Prontuario de información geográfica municipal de los Estados Unidos Mexicanos**  
**Coapilla, Chiapas**

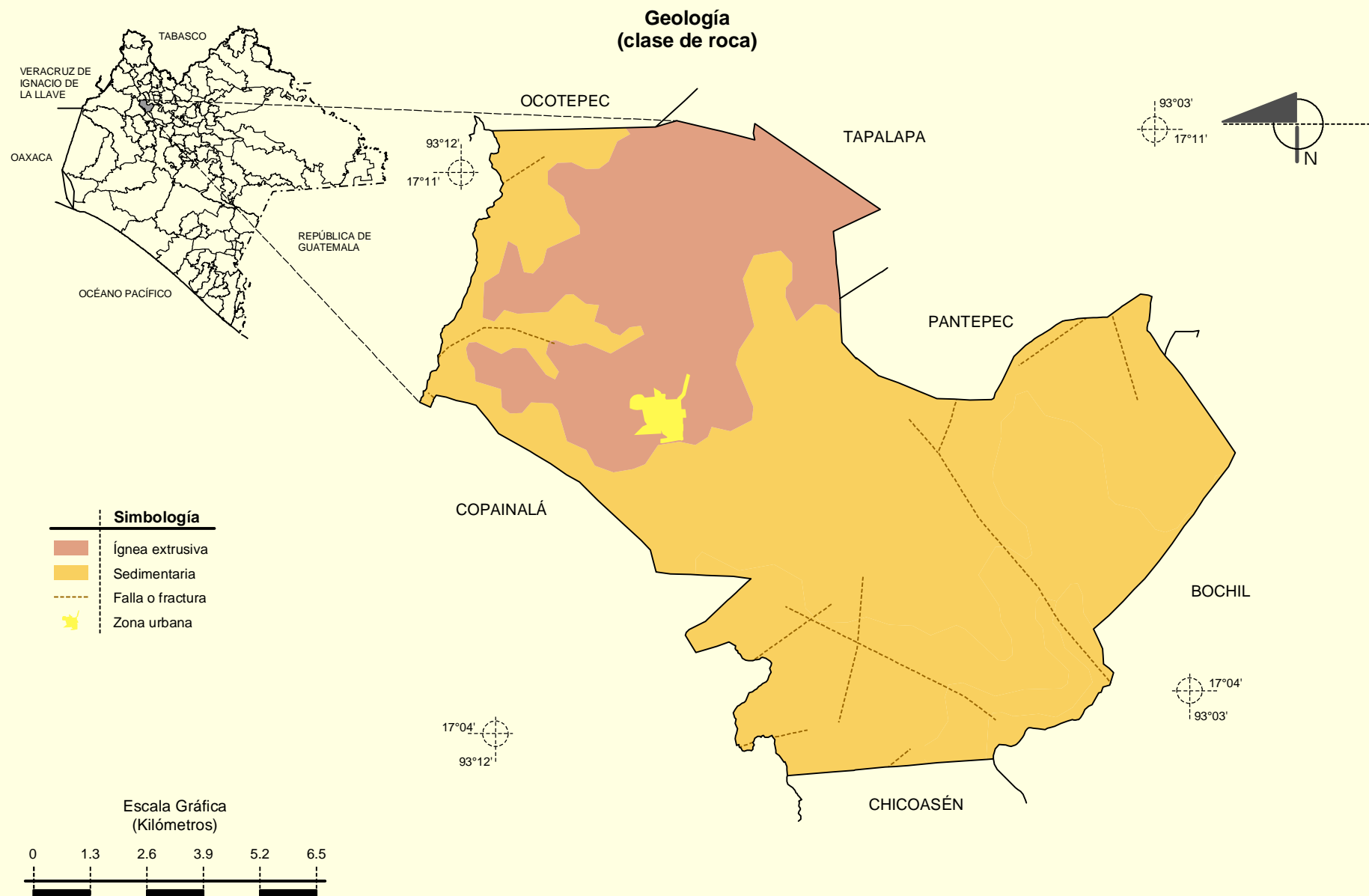
**Climas**



Fuente: INEGI. *Marco Geoestadístico Municipal 2005, versión 3.1.*  
 INEGI. Continuo Nacional del Conjunto de Datos Geográficos de las Cartas de Climas, Precipitación Total Anual y Temperatura Media Anual 1:1 000 000, serie I.

# Prontuario de información geográfica municipal de los Estados Unidos Mexicanos

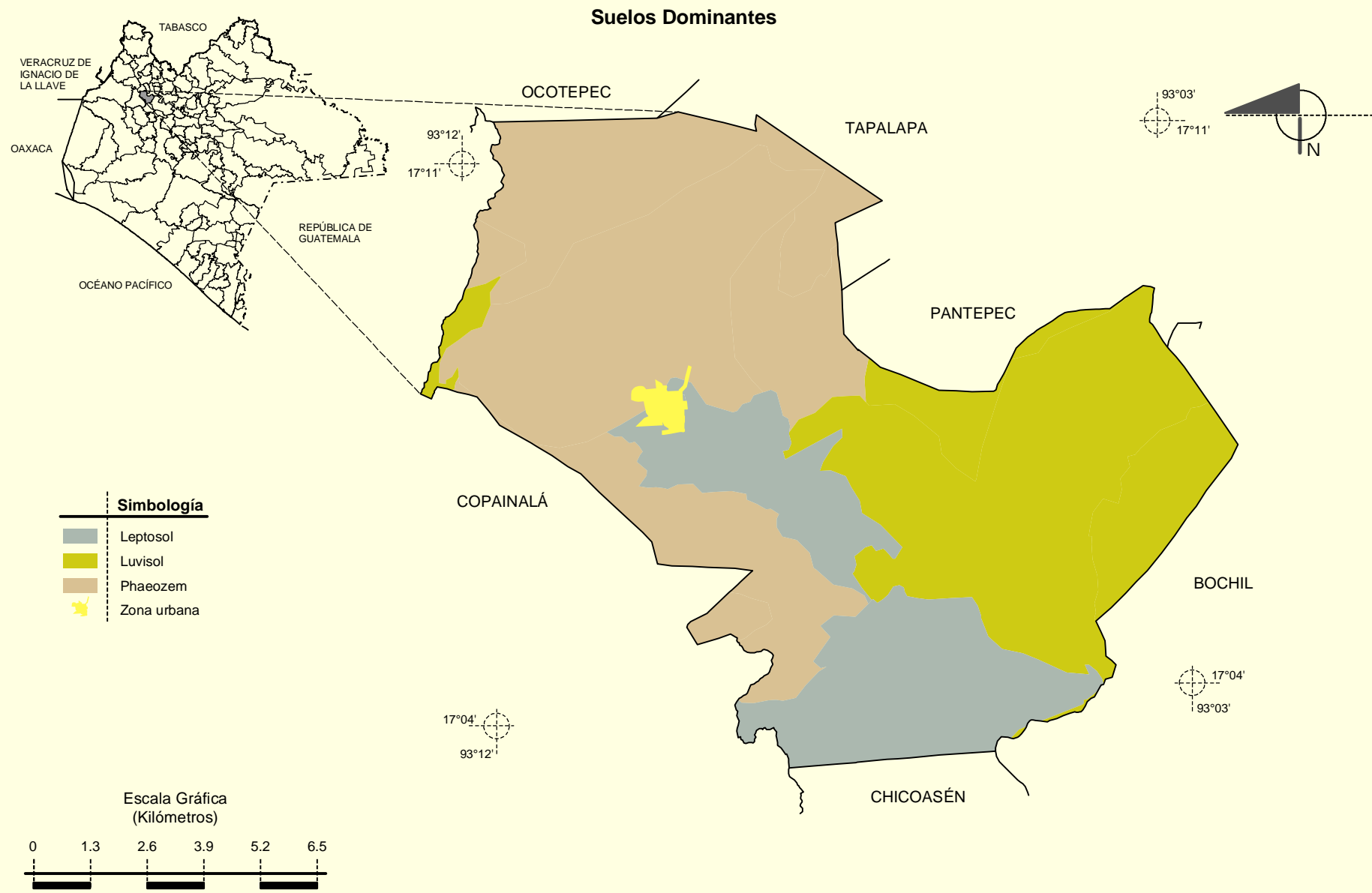
## Coapilla, Chiapas



Fuente: INEGI. *Marco Geoestadístico Municipal 2005, versión 3.1.*  
INEGI. Continuo Nacional del Conjunto de Datos Geográficos de la Carta Geológica, 1:250 000, serie I.

# Prontuario de información geográfica municipal de los Estados Unidos Mexicanos

## Coapilla, Chiapas

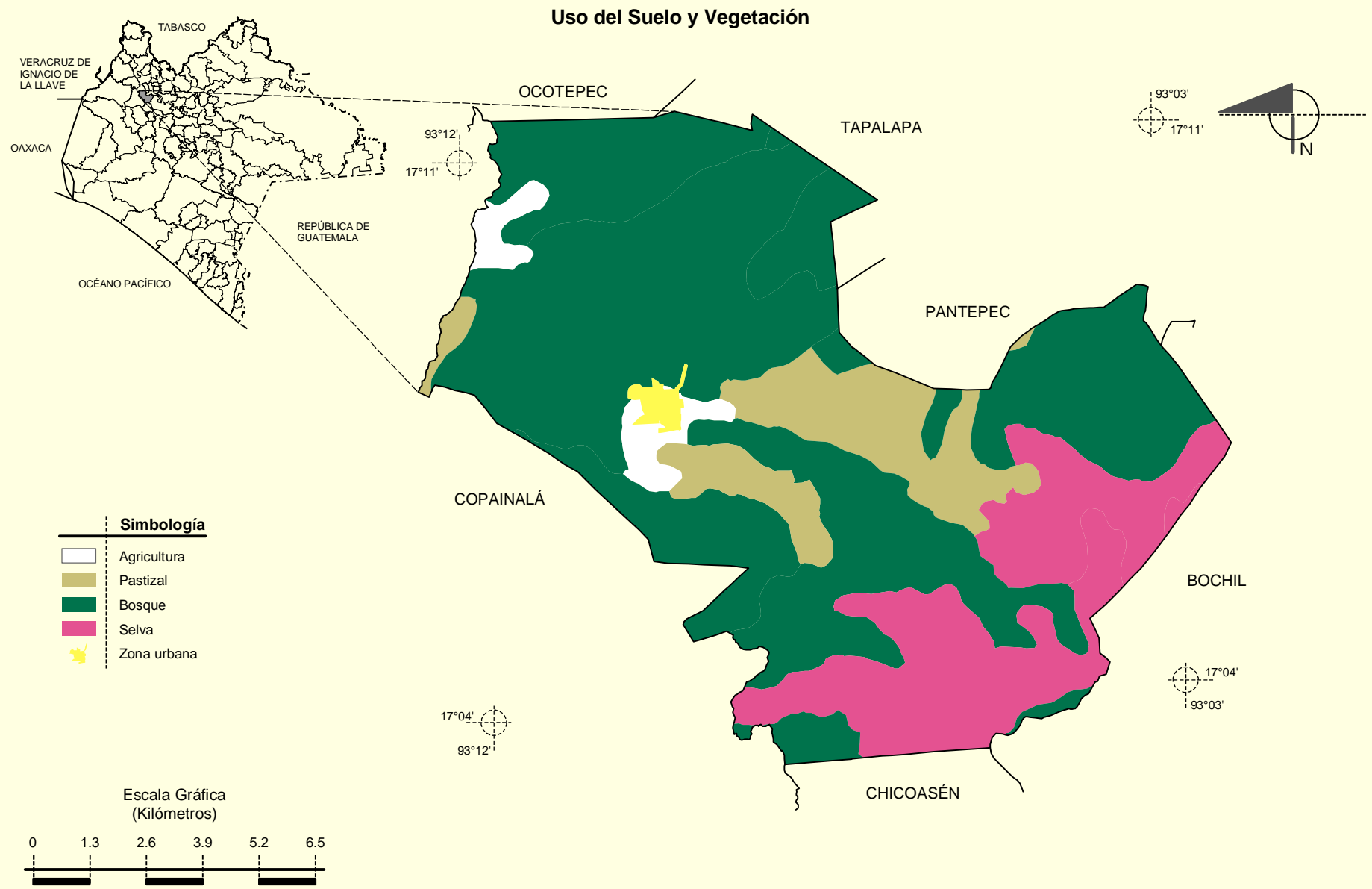


Fuente: INEGI. *Marco Geoestadístico Municipal 2005, versión 3.1.*  
INEGI. Conjunto de Datos Vectorial Edafológico, Escala 1:250 000 serie II (Continuo Nacional).



# Prontuario de información geográfica municipal de los Estados Unidos Mexicanos

## Coapilla, Chiapas



Fuente: INEGI. Marco Geoestadístico Municipal 2005, versión 3.1.  
INEGI. Conjunto de Datos Vectoriales de Uso del Suelo y Vegetación Serie III Escala 1:250 000.