

Prontuario de información geográfica municipal de los Estados Unidos Mexicanos

Chalchihuitán, Chiapas
Clave geoestadística 07022

Prontuario de información geográfica municipal de los Estados Unidos Mexicanos Chalchihuitán, Chiapas

Ubicación geográfica

Coordenadas	Entre los paralelos 16°56' y 17°07' de latitud norte; los meridianos 92°32' y 92°43' de longitud oeste; altitud entre 200 y 2 300 m.
Colindancias	Colinda al norte con los municipios de El Bosque, Simojovel y Pantelhó; al este con los municipios de Pantelhó y Chenalhó; al sur con el municipio de Chenalhó; al oeste con los municipios de Chenalhó, Larráinzar y El Bosque.
Otros datos	Ocupa el 0.25% de la superficie del estado. Cuenta con 41 localidades y una población total de 13 295 habitantes http://mapserver.inegi.org.mx/mgn2k/ ; 5 de febrero de 2008.

Fisiografía

Provincia	Sierras de Chiapas y Guatemala (100%)
Subprovincia	Sierras del Norte de Chiapas (92.64%) y Altos de Chiapas (7.36%)
Sistema de topofomas	Sierra alta escarpada compleja (92.64%) y Sierra alta de laderas tendidas (7.36%)

Clima

Rango de temperatura	16 – 26°C
Rango de precipitación	1 500 – 2 500 mm
Clima	Semicálido húmedo con abundantes lluvias en verano (71.42%), cálido húmedo con abundantes lluvias en verano (26.29%) y cálido subhúmedo con lluvias en verano (2.29%)

Geología

Periodo	Paleógeno (75.08%), Cretácico (24.26%) y Neógeno (0.66%)
Roca	Sedimentaria: Caliza (53.03%), lutita-arenisca (41.89%), limolita-arenisca (4.42%) y arenisca (0.66%)

Edafología

Suelo dominante	Planosol (66.80%), Luvisol (20.07%), Leptosol (8.40%) y Phaeozem (4.73%)
-----------------	--

Hidrografía

Región hidrológica	Grijalva – Usumacinta (100%)
Cuenca	R. Grijalva – Villahermosa (100%)
Subcuenca	R. Chacté (59.62%) y R. Plátanos (40.38%)
Corrientes de agua	Perennes: Mashiló, Tzunumil, Santochén, Río Grande, San Pablo, Los Puentes y San Felipe.
Cuerpos de agua	No disponible.

Uso del suelo y vegetación

Uso del suelo	Agricultura (12%), pastizal cultivado (4.86%) y zona urbana (0.5%)
Vegetación	Bosque (82.64%)

Uso potencial de la tierra

Agrícola	Para la agricultura mecanizada continua (0.02%) Para la agricultura de tracción animal continua (7.14%) Para la agricultura manual continua (17.94%) No aptas para la agricultura (74.90%)
Pecuario	Para el establecimiento de praderas cultivadas con maquinaria agrícola (0.02%) Para el establecimiento de praderas cultivadas con tracción animal (7.14%) Para el establecimiento de la vegetación natural diferente del pastizal (17.94%) No aptas para uso pecuario (74.90%)

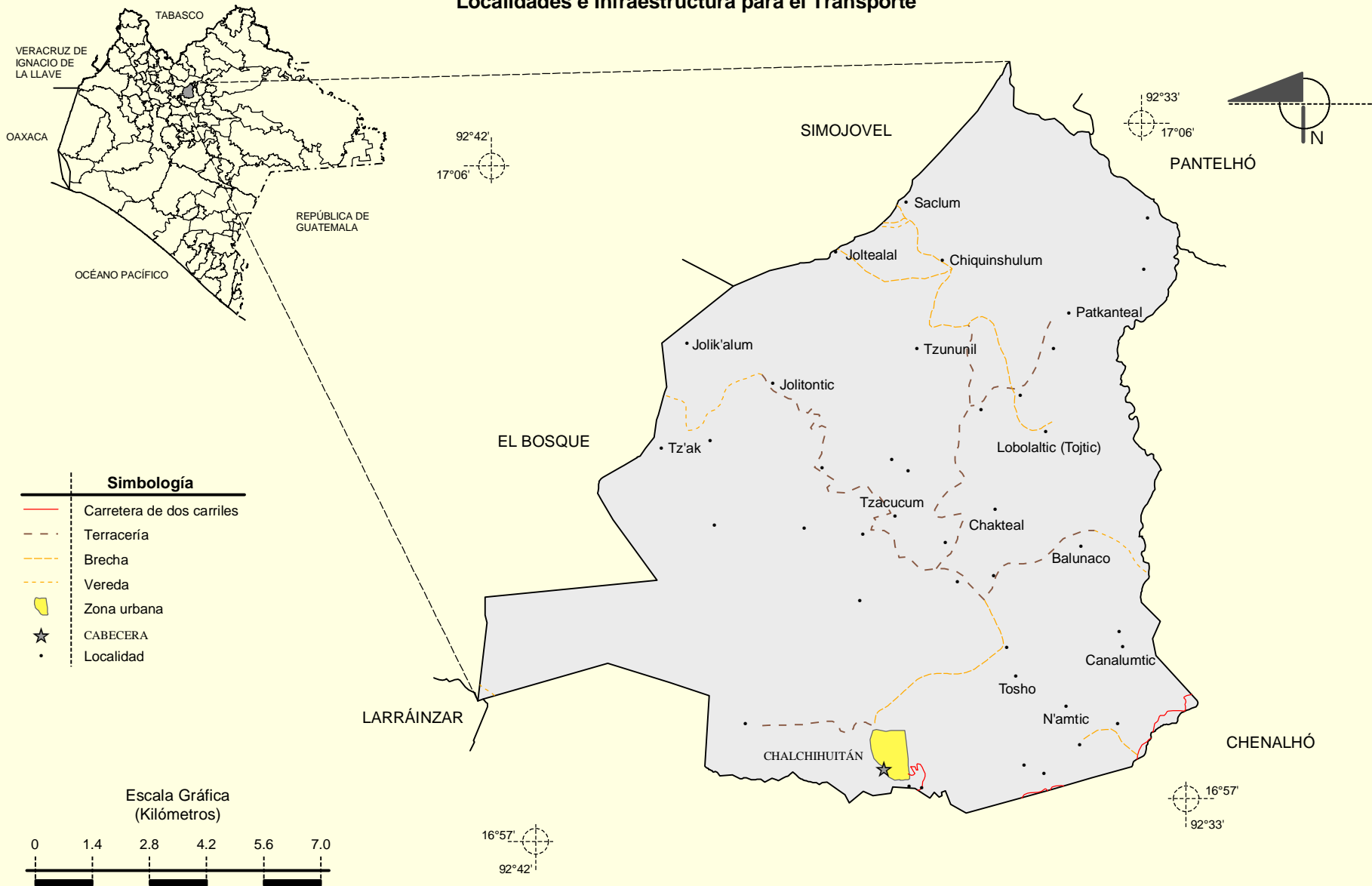
Prontuario de información geográfica municipal de los Estados Unidos Mexicanos Chalchihuitán, Chiapas

Zona urbana

La zona urbana está creciendo sobre roca sedimentaria del Paleógeno, en sierra alta escarpada compleja y sierra alta de laderas tendidas; sobre área donde originalmente había suelo denominado Luvisol; tiene clima cálido húmedo con abundantes lluvias en verano, y está creciendo sobre terrenos previamente ocupados por bosque y agricultura.

Prontuario de información geográfica municipal de los Estados Unidos Mexicanos
Chalchihuitán, Chiapas

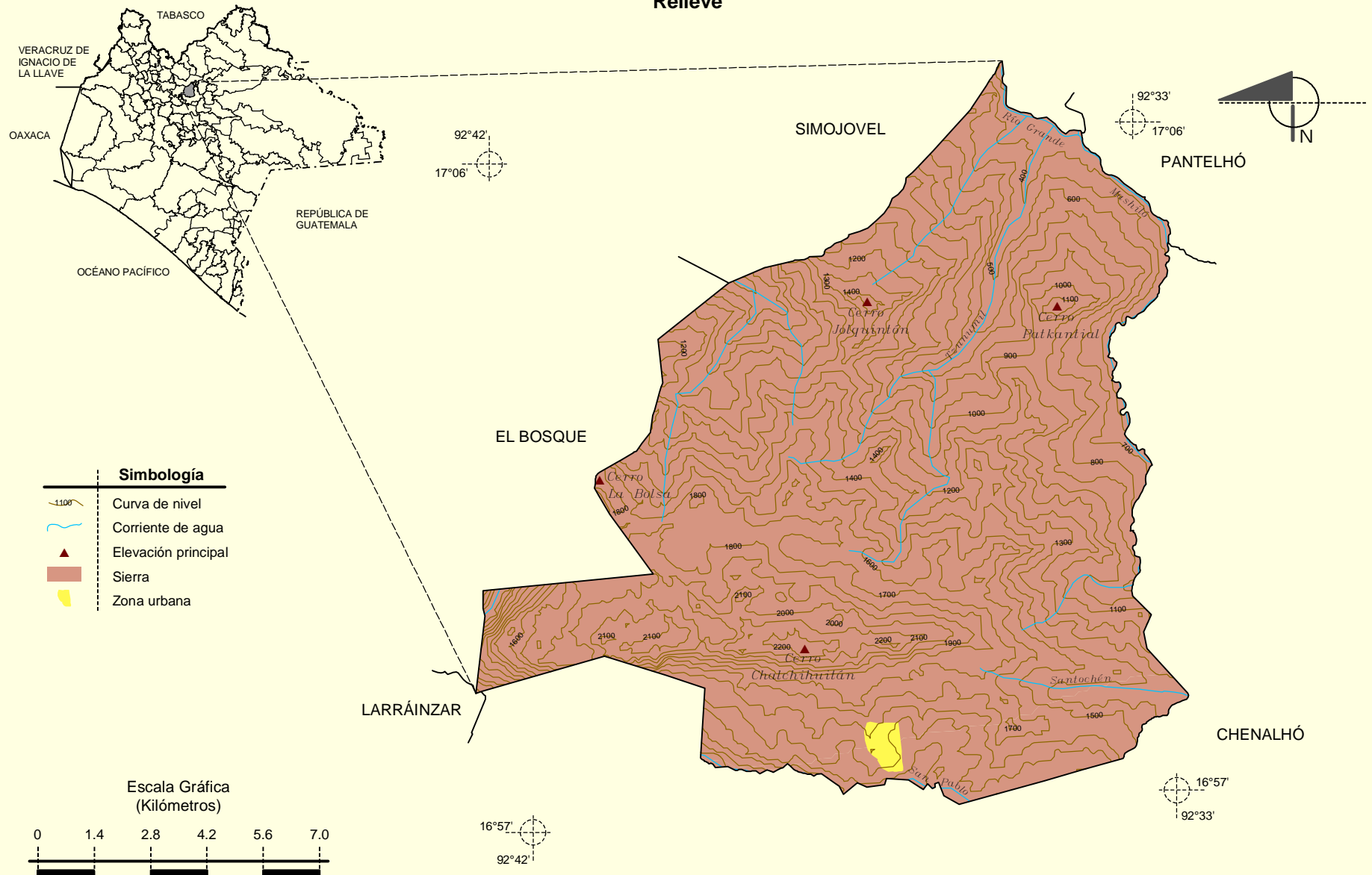
Localidades e Infraestructura para el Transporte



Fuente: INEGI. *Marco Geoestadístico Municipal 2005, versión 3.1.*
 INEGI. Información Topográfica Digital Escala 1:250 000 serie III.

Prontuario de información geográfica municipal de los Estados Unidos Mexicanos
Chalchihuitán, Chiapas

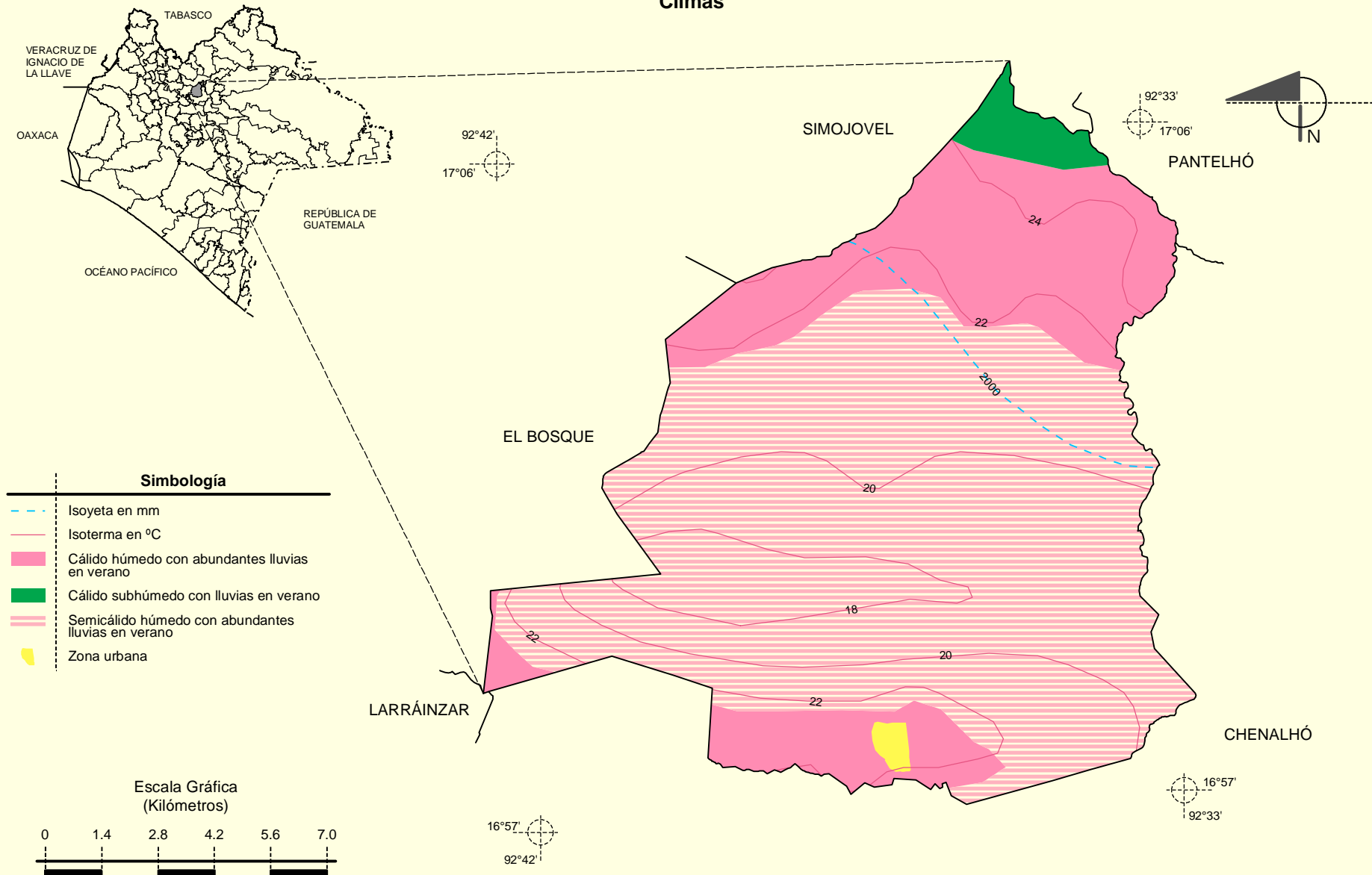
Relieve



Fuente: INEGI. *Marco Geoestadístico Municipal 2005, versión 3.1.*
 INEGI. *Información Topográfica Digital Escala 1:250 000 serie III.*
 INEGI. *Continuo Nacional del Conjunto de Datos Geográficos de la Carta Fisiográfica, 1:1 000 000, serie I.*
 INEGI-CONAGUA. 2007. *Mapa de la Red Hidrográfica Digital de México escala 1:250 000.* México.

Prontuario de información geográfica municipal de los Estados Unidos Mexicanos
Chalchihuitán, Chiapas

Climas

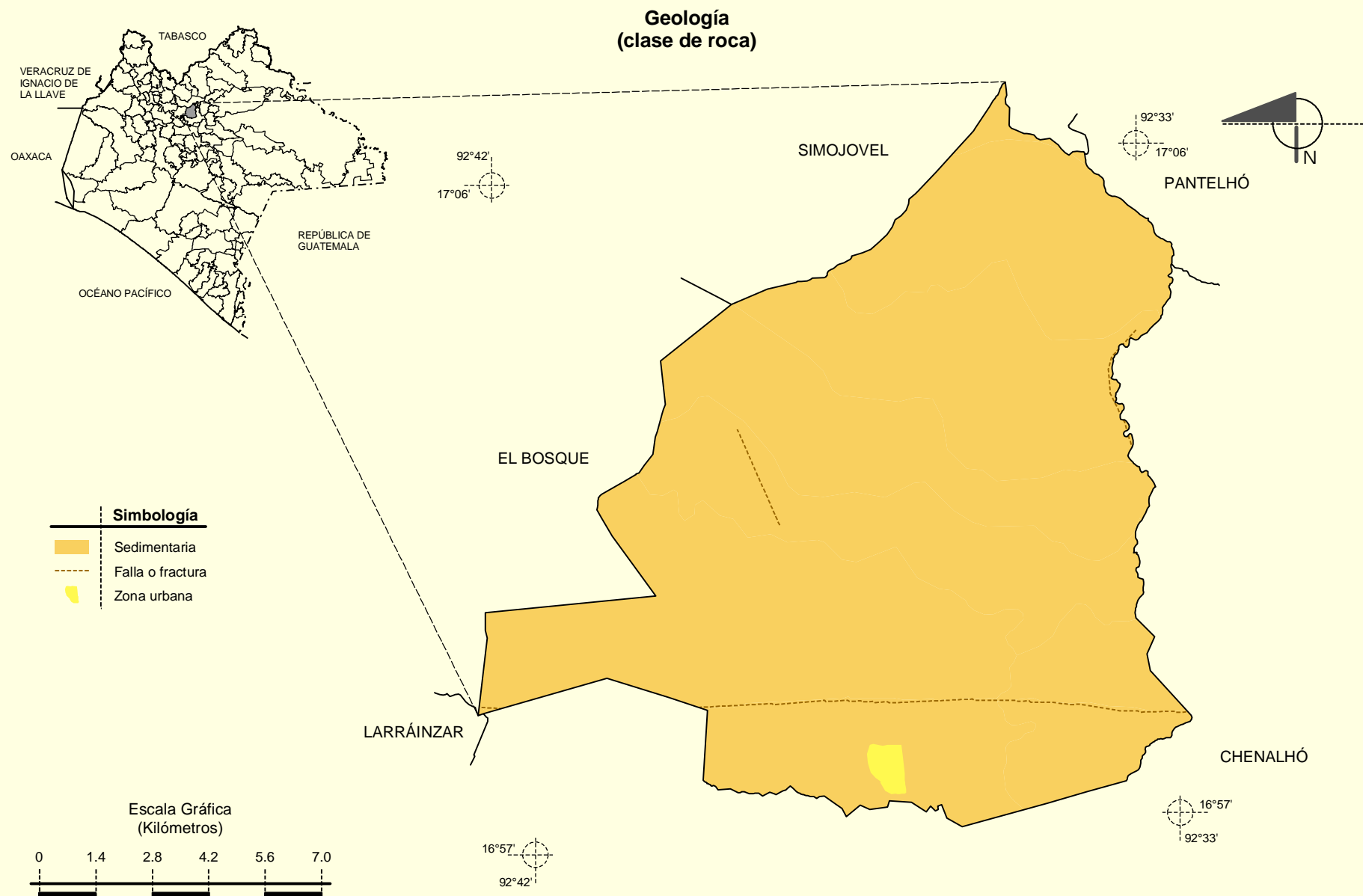


Fuente: INEGI. *Marco Geoestadístico Municipal 2005, versión 3.1.*

INEGI. Continuo Nacional del Conjunto de Datos Geográficos de las Cartas de Climas, Precipitación Total Anual y Temperatura Media Anual 1:1 000 000, serie I.

Prontuario de información geográfica municipal de los Estados Unidos Mexicanos

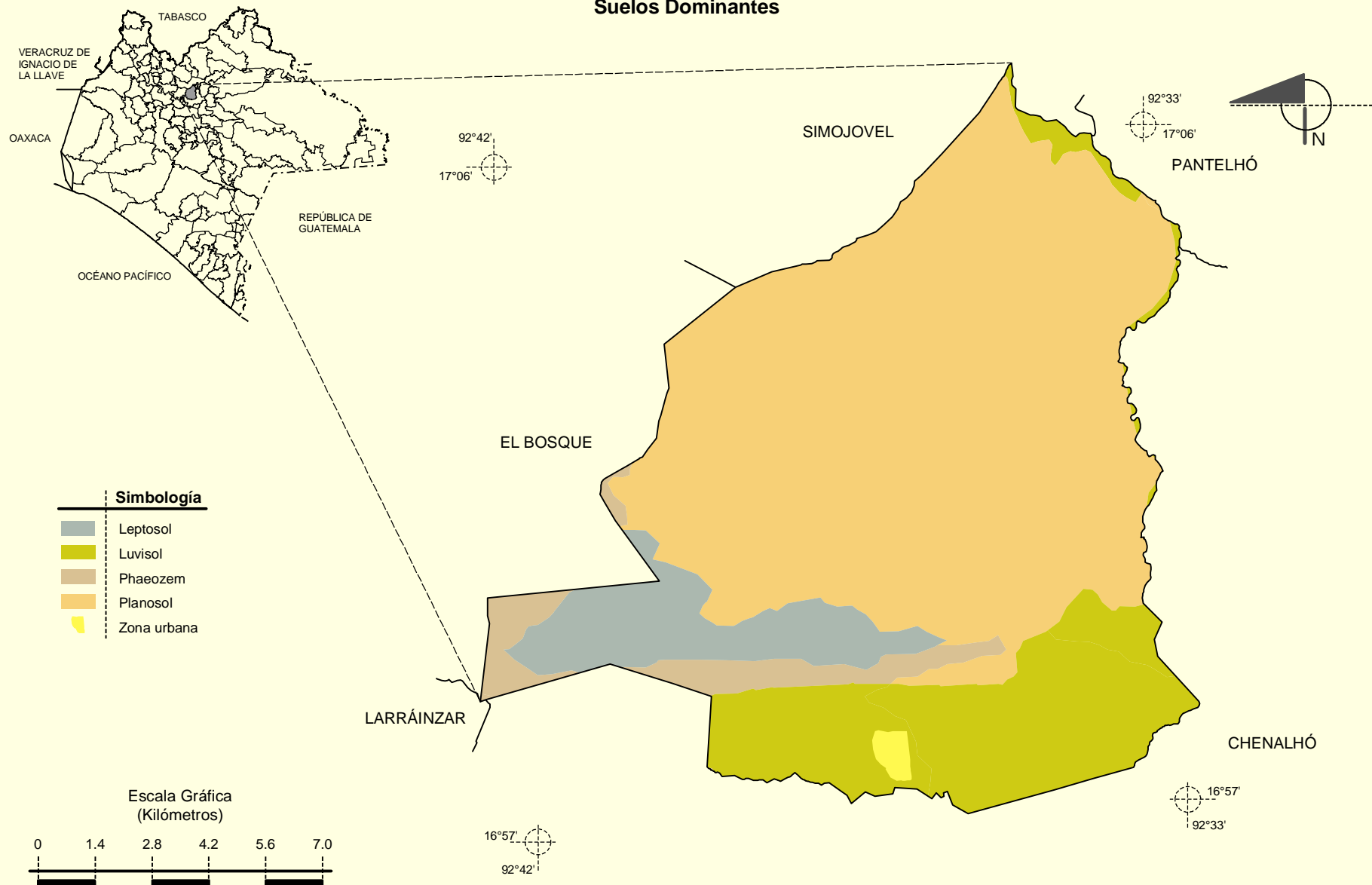
Chalchihuitán, Chiapas



Fuente: INEGI. *Marco Geoestadístico Municipal 2005, versión 3.1.*
INEGI. Continuo Nacional del Conjunto de Datos Geográficos de la Carta Geológica, 1:250 000, serie I.

Prontuario de información geográfica municipal de los Estados Unidos Mexicanos Chalchihuitán, Chiapas

Suelos Dominantes



Fuente: INEGI. *Marco Geoestadístico Municipal 2005, versión 3.1.*
INEGI. Conjunto de Datos Vectorial Edafológico, Escala 1:250 000 serie II (Continuo Nacional).

Prontuario de información geográfica municipal de los Estados Unidos Mexicanos
Chalchihuitán, Chiapas

Uso del Suelo y Vegetación

