

Prontuario de información geográfica municipal de los Estados Unidos Mexicanos

Chamula, Chiapas
Clave geoestadística 07023

Prontuario de información geográfica municipal de los Estados Unidos Mexicanos Chamula, Chiapas

Ubicación geográfica

Coordenadas	Entre los paralelos 16°44' y 16°54' de latitud norte; los meridianos 92°31' y 92°51' de longitud oeste; altitud entre 1 200 y 3 000 m.
Colindancias	Colinda al norte con los municipios de Ixtapa, Larráinzar, Aldama, Chanalhó y Mitontic; al este con los municipios de Mitontic, Tenejapa y San Cristóbal de las Casas; al sur con los municipios de San Cristóbal de las Casas y Zinacantán; al oeste con los municipios de Zinacantán e Ixtapa.
Otros datos	Ocupa el 0.46% de la superficie del estado. Cuenta con 129 localidades y una población total de 67 085 habitantes http://mapserver.inegi.org.mx/mgn2k/ ; 5 de febrero de 2008.

Fisiografía

Provincia	Sierras de Chiapas y Guatemala (100%)
Subprovincia	Altos de Chiapas (100%)
Sistema de topoformas	Sierra alta de laderas tendidas (99.92%) y Valle intermontano (0.08%)

Clima

Rango de temperatura	12 – 20°C
Rango de precipitación	1 000 – 2 000 mm
Clima	Templado subhúmedo con lluvias en verano (66.66%), templado húmedo con abundantes lluvias en verano (29.93%), semicálido subhúmedo con lluvias en verano (2.43%) y semicálido húmedo con abundantes lluvias en verano (0.98%)

Geología

Periodo	Cretácico (68.72%), Neógeno (17.34%) y Paleógeno (13.94%)
Roca	Ígnea extrusiva: Toba intermedia (11.41%) y volcánoclastico (5.64%) Sedimentaria: Caliza (68.72%), lutita-arenisca (10.85%) limolita-arenisca (1.93%) y arenisca-conglomerado (1.45%)

Edafología

Suelo dominante	Luvisol (56.54%), Alisol (16.72%), Phaeozem (13.33%), Leptosol (12.40%) y Regosol (1.01%)
-----------------	---

Hidrografía

Región hidrológica	Grijalva – Usumacinta (100%)
Cuenca	R. Grijalva – Tuxtla Gutiérrez (54.69%) y R. Grijalva – Villahermosa (45.31%)
Subcuenca	R. Plátanos (35.88%), R. Alto Grijalva (31.03%), R. Hondo (23.67%) y R. Chacté (9.42%)
Corrientes de agua	Perennes: Agua blanca y Chimobil. Intermitentes: La Calera, Somontic, Yichóm Yalemton, San Pablo, Yutosil y Crustón.
Cuerpos de agua	No disponible.

Uso del suelo y vegetación

Uso del suelo	Agricultura (46.64%) y zona urbana (0.72%)
Vegetación	Bosque (52.53%) y pastizal inducido (0.11%)

Uso potencial de la tierra

Agrícola	Para la agricultura mecanizada continua (0.02%) Para la agricultura manual continua (11.58%) Para la agricultura manual estacional (8.48%) No aptas para la agricultura (79.92%)
Pecuario	Para el establecimiento de praderas cultivadas con maquinaria agrícola (0.02%) Para el establecimiento de praderas cultivadas con tracción animal (0.40%)

Prontuario de información geográfica municipal de los Estados Unidos Mexicanos Chamula, Chiapas

Uso potencial de la tierra

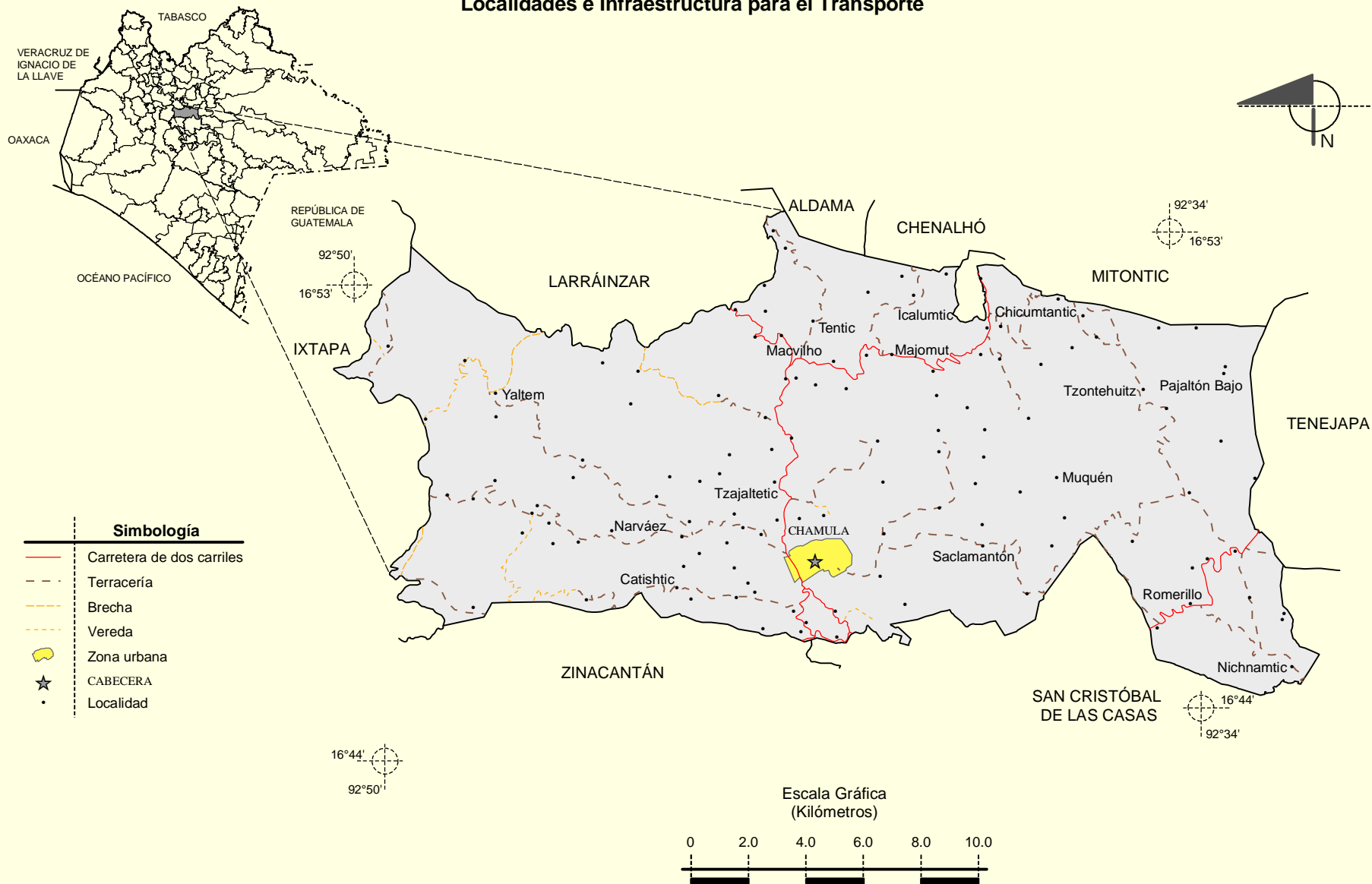
	Para el establecimiento de la vegetación natural diferente del pastizal (19.66%) No aptas para uso pecuario (79.92%)
--	---

Zona urbana

La zona urbana está creciendo sobre roca ígnea extrusiva del Neógeno y sedimentaria del Cretácico, en sierra alta de laderas tendidas; sobre área donde originalmente había suelo denominado Luvisol; tiene clima templado subhúmedo con lluvias en verano, y está creciendo sobre terreno previamente ocupado por agricultura.

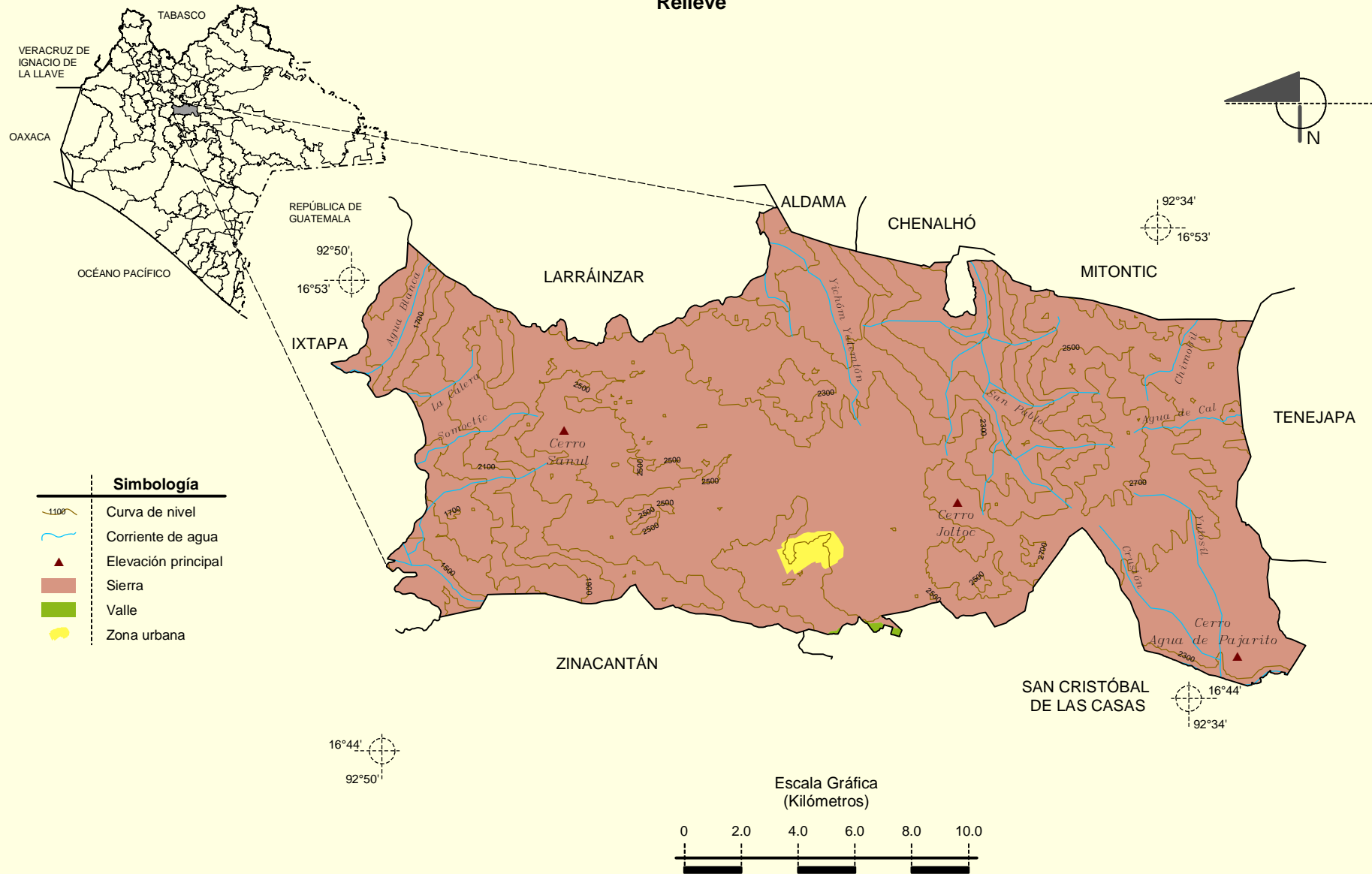
Prontuario de información geográfica municipal de los Estados Unidos Mexicanos
Chamula, Chiapas

Localidades e Infraestructura para el Transporte



**Prontuario de información geográfica municipal de los Estados Unidos Mexicanos
Chamula, Chiapas**

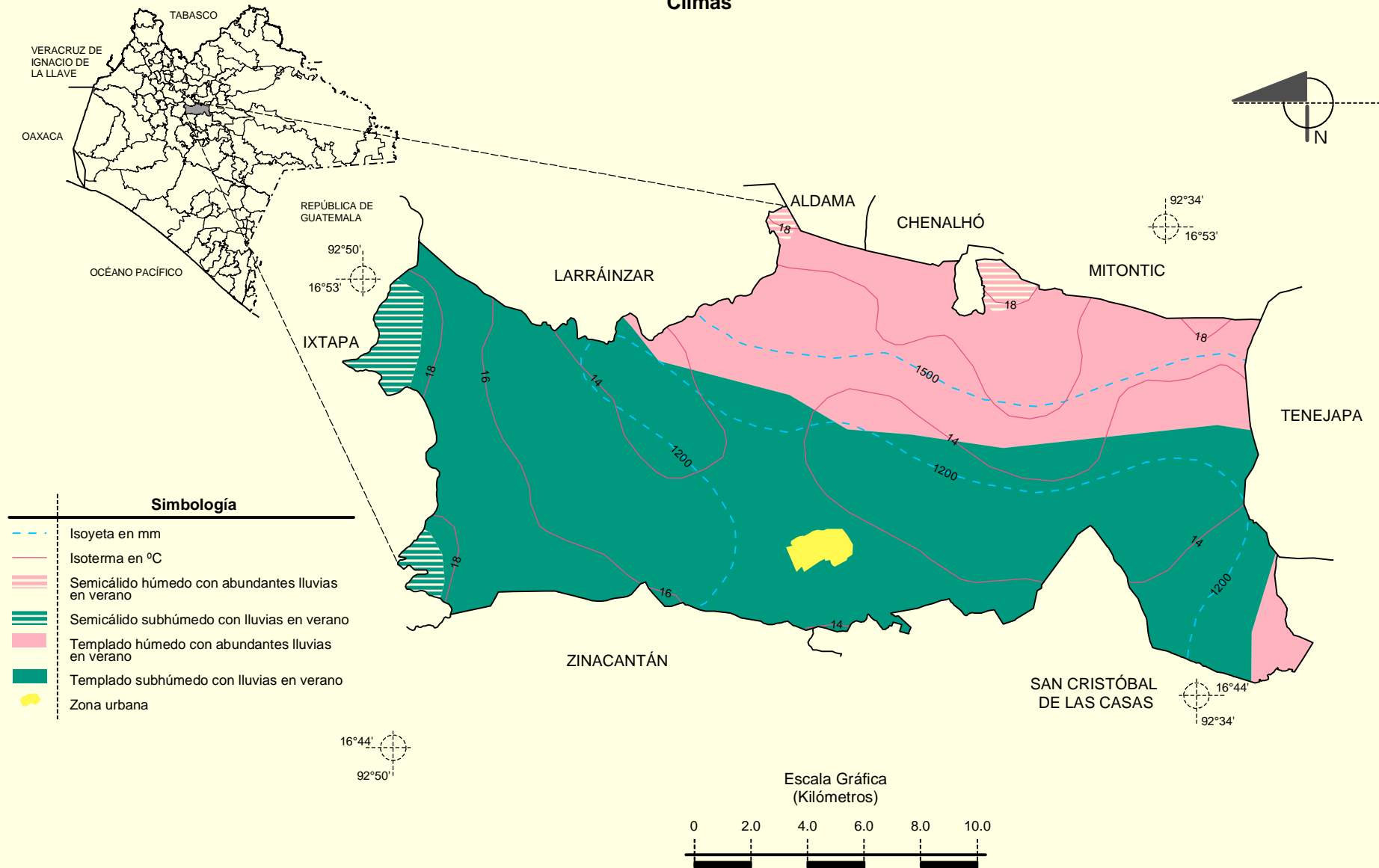
Relieve



Fuente: INEGI. *Marco Geoestadístico Municipal 2005, versión 3.1.*
 INEGI. Información Topográfica Digital Escala 1:250 000 serie III.
 INEGI. Continuo Nacional del Conjunto de Datos Geográficos de la Carta Fisiográfica, 1:1 000 000, serie I.
 INEGI-CONAGUA. 2007. Mapa de la Red Hidrográfica Digital de México escala 1:250 000. México.

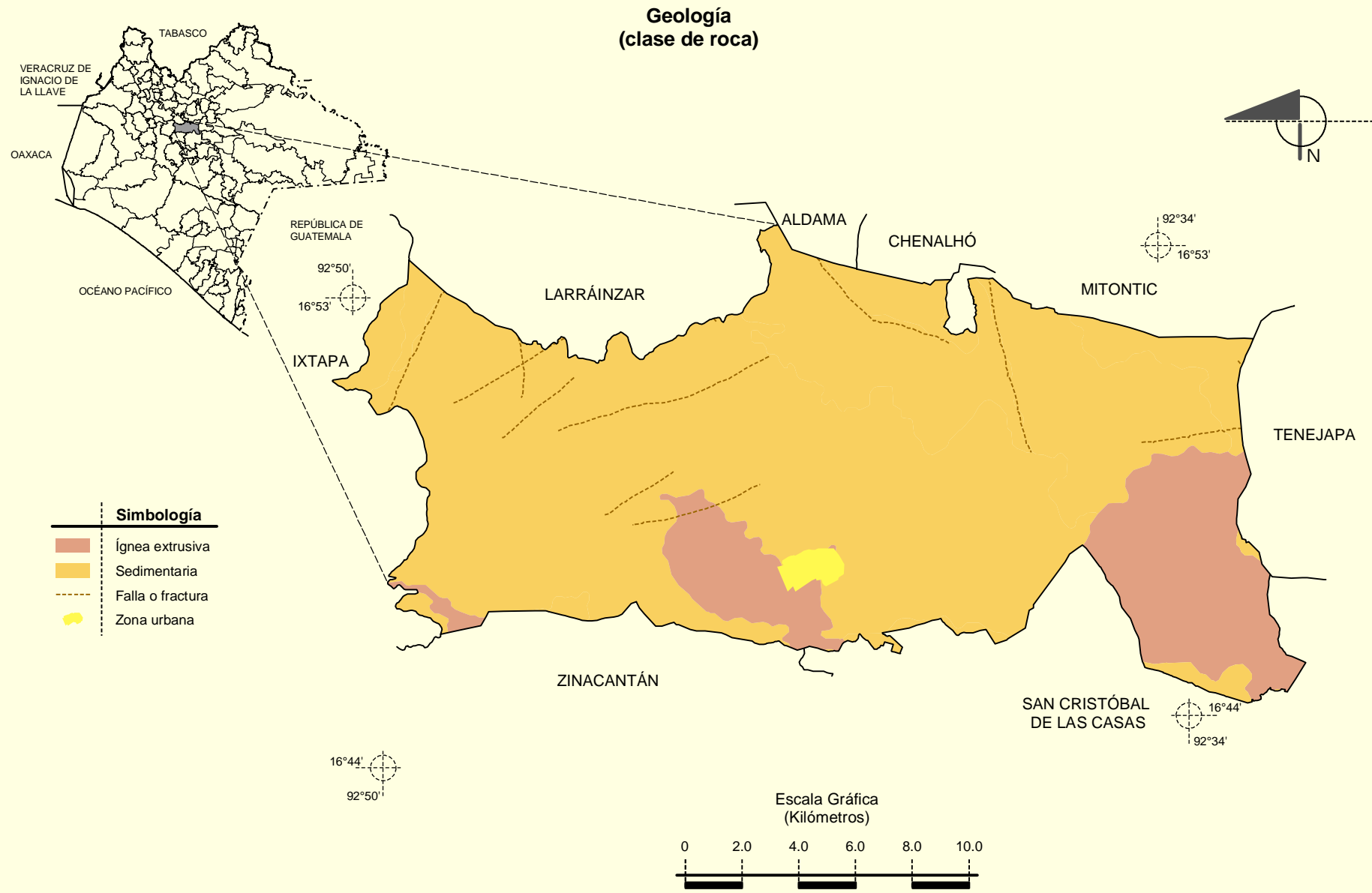
Prontuario de información geográfica municipal de los Estados Unidos Mexicanos
Chamula, Chiapas

Climas



Fuente: INEGI. *Marco Geoestadístico Municipal 2005, versión 3.1.*
 INEGI. Continuo Nacional del Conjunto de Datos Geográficos de las Cartas de Climas, Precipitación Total Anual y Temperatura Media Anual 1:1 000 000, serie I.

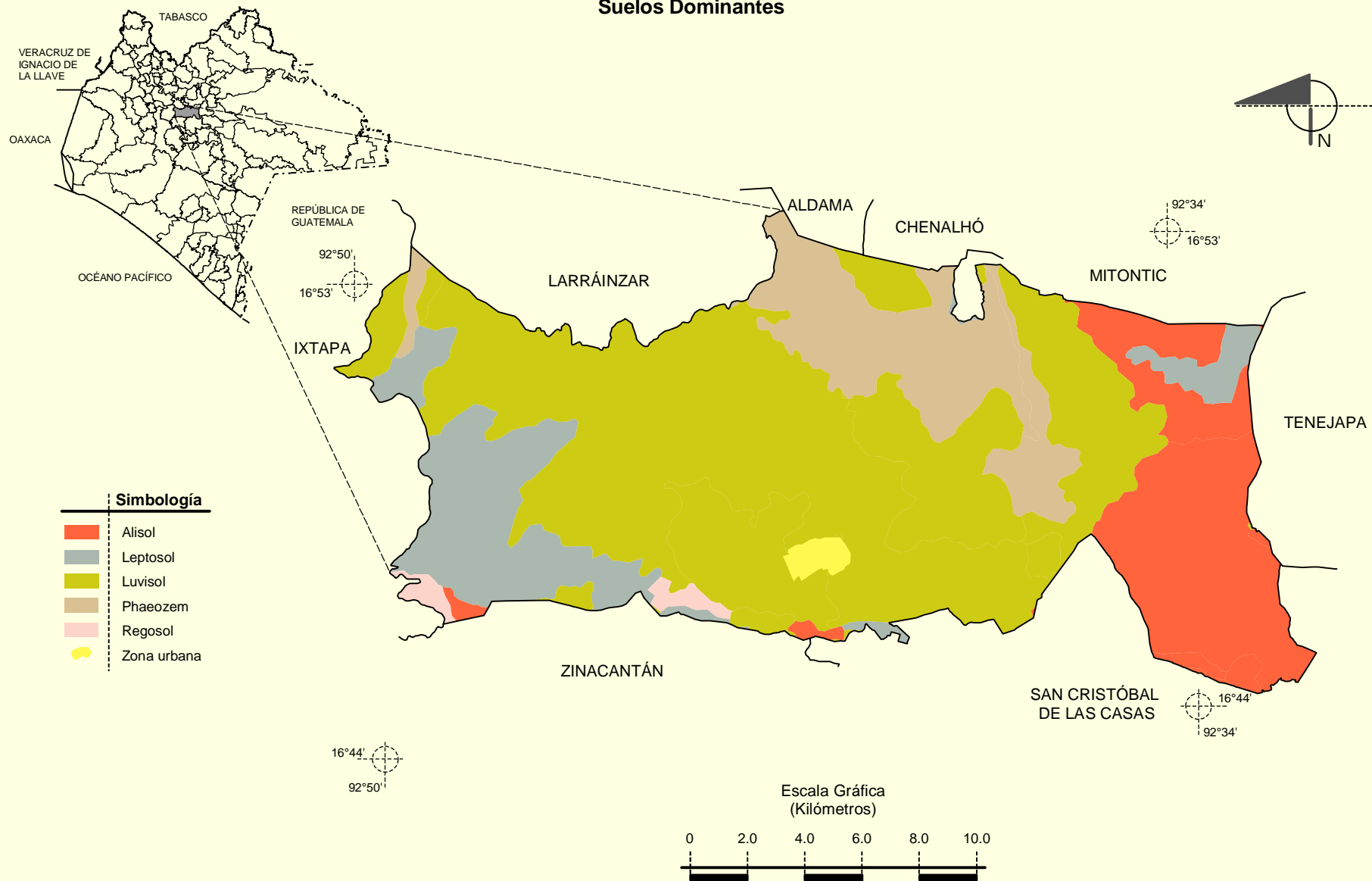
Prontuario de información geográfica municipal de los Estados Unidos Mexicanos Chamula, Chiapas



Fuente: INEGI. *Marco Geoestadístico Municipal 2005, versión 3.1.*
INEGI. Continuo Nacional del Conjunto de Datos Geográficos de la Carta Geológica, 1:250 000, serie I.

**Prontuario de información geográfica municipal de los Estados Unidos Mexicanos
Chamula, Chiapas**

Suelos Dominantes



Fuente: INEGI. *Marco Geoestadístico Municipal 2005, versión 3.1.*
INEGI. Conjunto de Datos Vectorial Edafológico, Escala 1:250 000 serie II (Continuo Nacional).

Prontuario de información geográfica municipal de los Estados Unidos Mexicanos Chamula, Chiapas

Uso del Suelo y Vegetación

