

Prontuario de información geográfica municipal de los Estados Unidos Mexicanos

Chenalhó, Chiapas
Clave geoestadística 07026

Prontuario de información geográfica municipal de los Estados Unidos Mexicanos Chenalhó, Chiapas

Ubicación geográfica

Coordenadas	Entre los paralelos 16°52' y 17°05' de latitud norte; los meridianos 92°26' y 92°43' de longitud oeste; altitud entre 300 y 2 400 m.
Colindancias	Colinda al norte con los municipios de Chalchihuitán y Pantelhó; al este con los municipios de Pantelhó, San Juan Cancuc y Tenejapa; al sur con los municipios de Tenejapa, Mitontic, Chamula y Aldama; al oeste con los municipios de Aldama, Larráinzar y Chalchihuitán.
Otros datos	Ocupa el 0.34% de la superficie del estado. Cuenta con 96 localidades y una población total de 31 788 habitantes http://mapserver.inegi.org.mx/mgn2k/ ; 5 de febrero de 2008.

Fisiografía

Provincia	Sierras de Chiapas y Guatemala (100%)
Subprovincia	Altos de Chiapas (69.39%) y Sierras del Norte de Chiapas (30.61%)
Sistema de topoformas	Sierra alta de laderas tendidas (69.39%) y Sierra alta escarpada compleja (30.61%)

Clima

Rango de temperatura	16 – 26°C
Rango de precipitación	1 500 – 2 500 mm
Clima	Semicálido húmedo con abundantes lluvias en verano (84.84%), cálido húmedo con abundantes lluvias en verano (9.53%) y templado húmedo con abundantes lluvias en verano (5.63%)

Geología

Periodo	Paleógeno (80.86%) y Cretácico (19.14%)
Roca	Sedimentaria: Lutita-arenisca (43.15%), limolita-arenisca (32.92%) y caliza (23.93%)

Edafología

Suelo dominante	Luvisol (70.90%), Alisol (14.68%), Phaeozem (8.24%), Leptosol (5.41%) y Planosol (0.77%)
-----------------	--

Hidrografía

Región hidrológica	Grijalva – Usumacinta (100%)
Cuenca	R. Grijalva – Villahermosa (100%)
Subcuenca	R. Chacté (56.08%) y R. Plátanos (43.92%)
Corrientes de agua	Perennes: San Pedro, Santochén, Río Grande, Yaxgemél, Mashiló, Colorado y Chentauch. Intermitentes: San Pablo, Shunúch, Joshóm Equél y Majocík.
Cuerpos de agua	No disponible.

Uso del suelo y vegetación

Uso del suelo	Agricultura (56.16%), pastizal cultivado (0.03%) y zona urbana (0.49%)
Vegetación	Bosque (43.32%)

Uso potencial de la tierra

Agrícola	Para la agricultura manual continua (60.82%) No aptas para la agricultura (39.18%)
Pecuario	Para el aprovechamiento de la vegetación natural diferente del pastizal (60.82%) No aptas para uso pecuario (39.18%)

Prontuario de información geográfica municipal de los Estados Unidos Mexicanos Chenalhó, Chiapas

Zona urbana

La zona urbana está creciendo sobre rocas sedimentarias del Paleógeno y Cretácico, en sierra alta de laderas tendidas; sobre áreas donde originalmente había suelos denominados Luvisol y Alisol; tiene clima semicálido húmedo con abundantes lluvias en verano, y está creciendo sobre terreno previamente ocupado por agricultura.

**Prontuario de información geográfica municipal de los Estados Unidos Mexicanos
Chenalhó, Chiapas**

Localidades e Infraestructura para el Transporte



Prontuario de información geográfica municipal de los Estados Unidos Mexicanos

Chenalhó, Chiapas



Fuente: INEGI. Marco Geoestadístico Municipal 2005, versión 3.1.

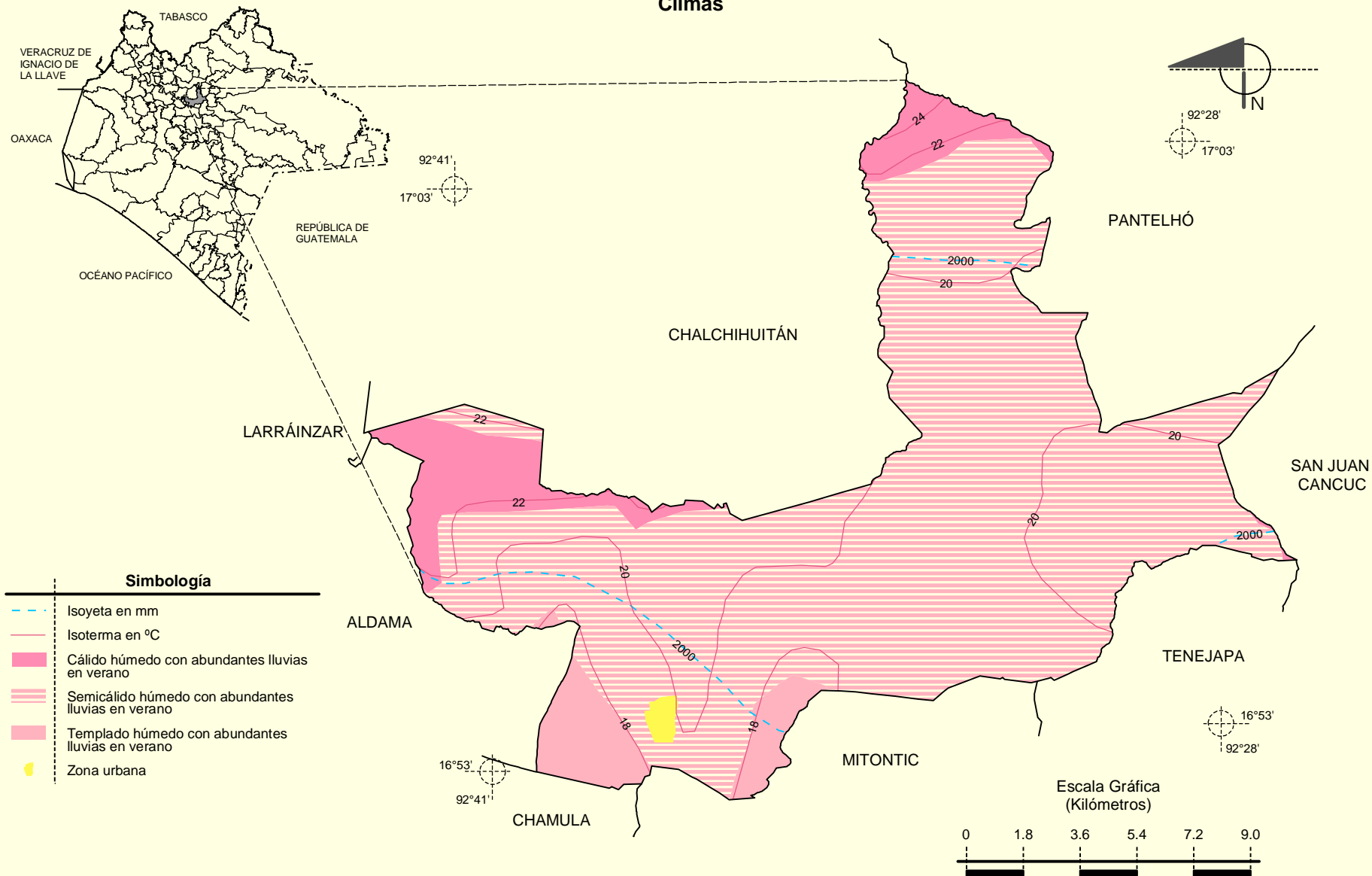
INEGI. Información Topográfica Digital Escala 1:250 000 serie III.

INEGI. Continuo Nacional del Conjunto de Datos Geográficos de la Carta Fisiográfica, 1:1 000 000, serie I.

INEGI-CONAGUA. 2007. Mapa de la Red Hidrográfica Digital de México escala 1:250 000. México.

Prontuario de información geográfica municipal de los Estados Unidos Mexicanos
Chenalhó, Chiapas

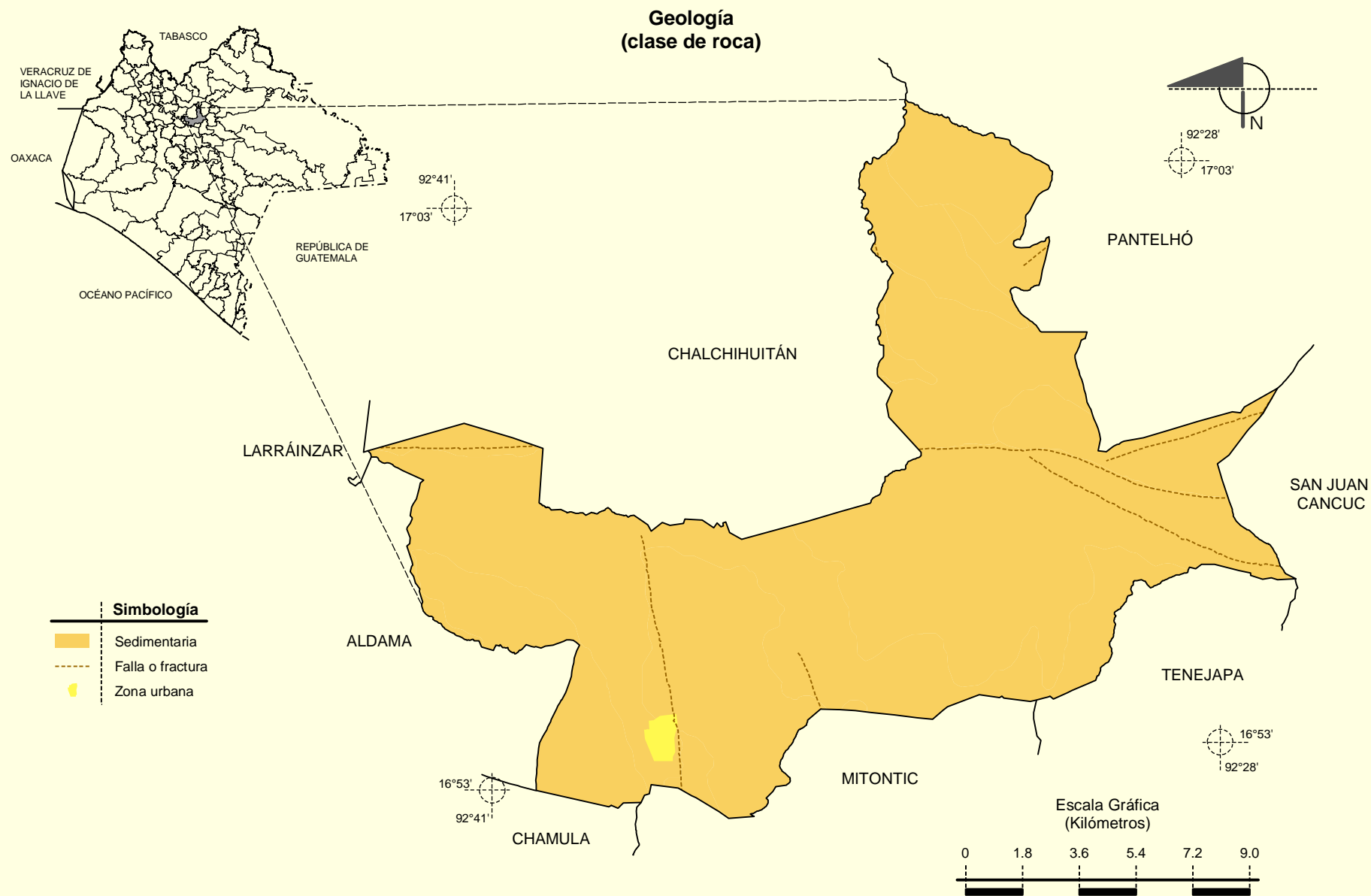
Climas



Fuente: INEGI. *Marco Geoestadístico Municipal 2005, versión 3.1.*

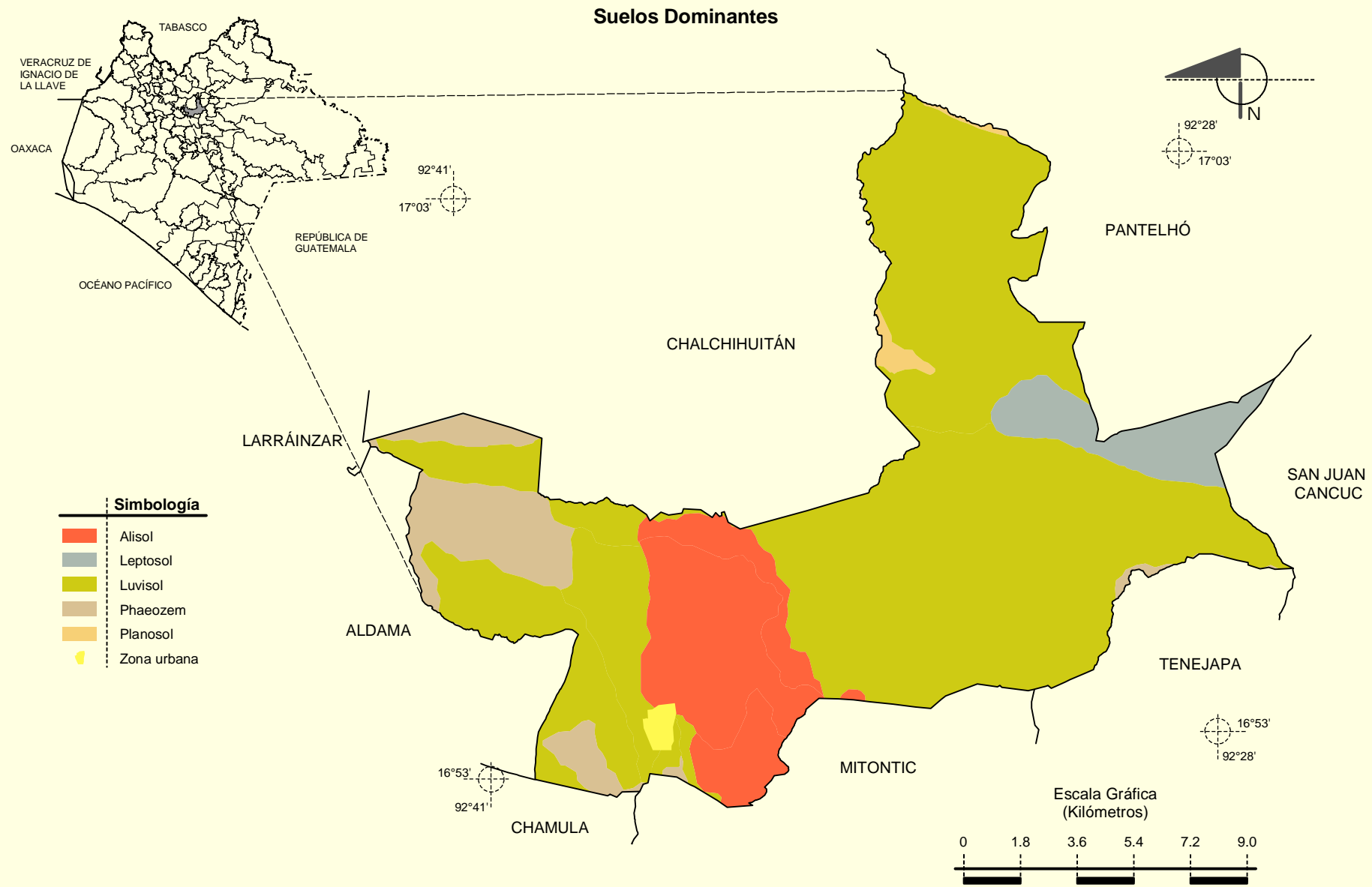
INEGI. Continuo Nacional del Conjunto de Datos Geográficos de las Cartas de Climas, Precipitación Total Anual y Temperatura Media Anual 1:1 000 000, serie I.

**Prontuario de información geográfica municipal de los Estados Unidos Mexicanos
Chenalhó, Chiapas**



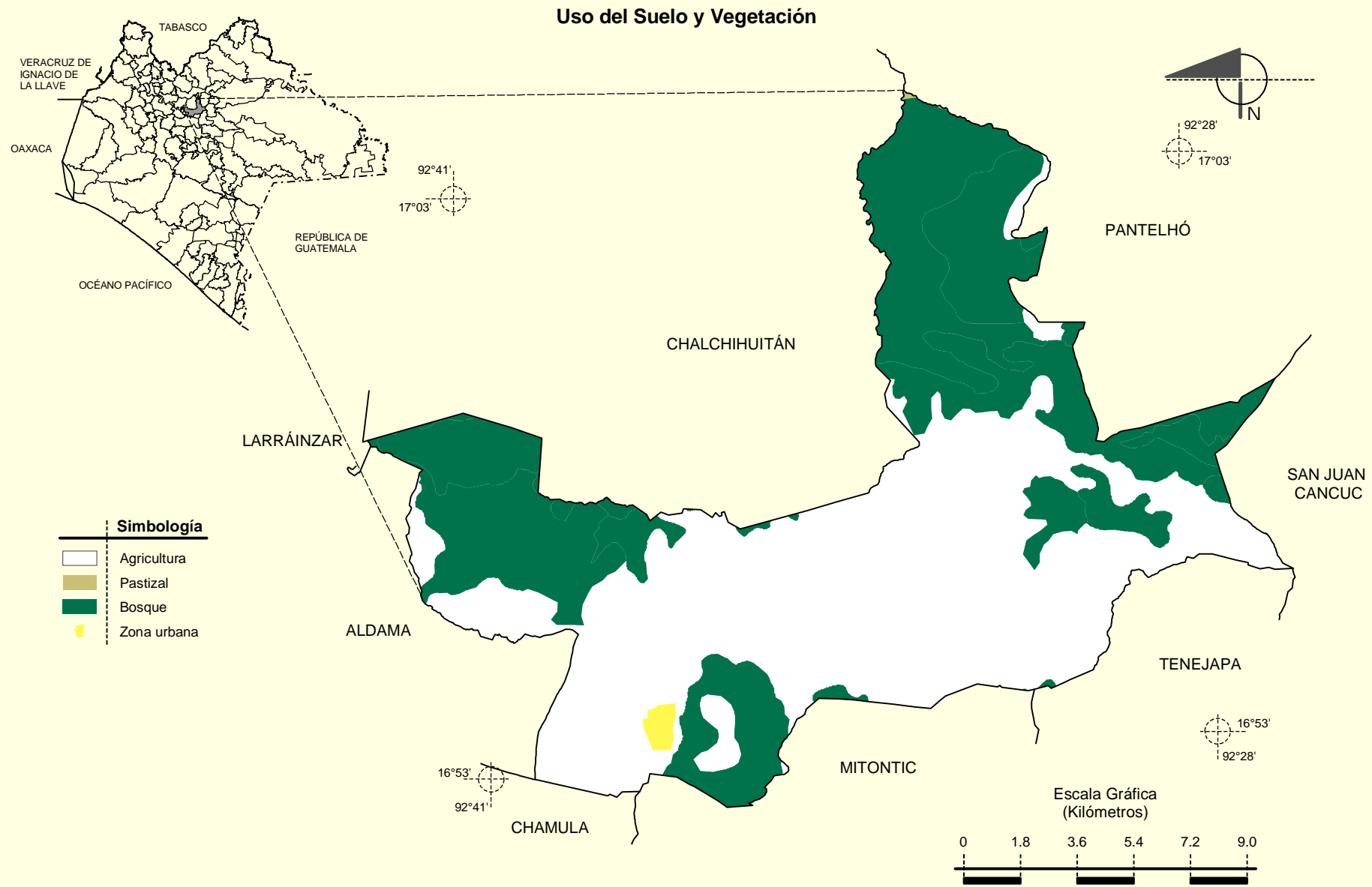
Fuente: INEGI. *Marco Geoestadístico Municipal 2005, versión 3.1.*
INEGI. Continuo Nacional del Conjunto de Datos Geográficos de la Carta Geológica, 1:250 000, serie I.

**Prontuario de información geográfica municipal de los Estados Unidos Mexicanos
Chenalhó, Chiapas**



Fuente: INEGI. *Marco Geoestadístico Municipal 2005, versión 3.1.*
INEGI. Conjunto de Datos Vectorial Edafológico, Escala 1:250 000 serie II (Continuo Nacional).

Prontuario de información geográfica municipal de los Estados Unidos Mexicanos Chenalhó, Chiapas



Fuente: INEGI. *Marco Geoestadístico Municipal 2005, versión 3.1.*
INEGI. Conjunto de Datos Vectoriales de Uso del Suelo y Vegetación Serie III Escala 1:250 000.