

Prontuario de información geográfica municipal de los Estados Unidos Mexicanos

Francisco León, Chiapas
Clave geoestadística 07033

**Prontuario de información geográfica municipal de los Estados Unidos Mexicanos
Francisco León, Chiapas**

Ubicación geográfica

Coordenadas	Entre los paralelos 17°12' y 17°22' de latitud norte; los meridianos 93°10' y 93°24' de longitud oeste; altitud entre 100 y 1 600 m.
Colindancias	Colinda al norte con los municipios de Ostucacán y Pichucalco; al este con los municipios de Chapultenango y Ocoatepec; al sur con los municipios de Ocoatepec, Copainalá y Tecpatán; al oeste con los municipios de Tecpatán y Ostucacán.
Otros datos	Ocupa el 0.29% de la superficie del estado. Cuenta con 46 localidades y una población total de 6 454 habitantes http://mapserver.inegi.org.mx/mgn2k/ ; 5 de febrero de 2008.

Fisiografía

Provincia	Sierras de Chiapas y Guatemala (100%)
Subprovincia	Sierras del Norte de Chiapas (100%)
Sistema de topoformas	Sierra alta escarpada compleja (100%)

Clima

Rango de temperatura	20 – 26°C
Rango de precipitación	2 000 – 4 500 mm
Clima	Cálido húmedo con lluvias todo el año (99.98%) y semicálido húmedo con lluvias todo el año (0.02%)

Geología

Periodo	Peleógeno (85.51%) y Cuaternario (14.49%)
Roca	Ígnea extrusiva: Andesita-brecha volcánica intermedia (12.70%) y brecha volcánica intermedia (0.22%) Sedimentaria: Lutita-arenisca (76.08%) y caliza (9.43%) Suelo: Aluvial (1.57%)

Edafología

Suelo dominante	Luvisol (82.10%), Phaeozem (8.74%), Acrisol (7.34%), Arenosol (1.13%) y Regosol (0.69%)
-----------------	---

Hidrografía

Región hidrológica	Grijalva – Usumacinta (100%)
Cuenca	R. Grijalva – Villahermosa (100%)
Subcuenca	R. Zayula (71.91%), R. Mezcalapa (15.11%) y R. Tzimbac (12.98%)
Corrientes de agua	Intermitentes: Wampac, Tumbac, Yaspac y Perennes.
Cuerpos de agua	No disponible.

Uso del suelo y vegetación

Uso del suelo	Pastizal cultivado (54.86%), agricultura (0.58%) y zona urbana (0.13%)
Vegetación	Selva (33.76%), bosque (7.88%), área sin vegetación (1.76%) y pastizal inducido (1.03%)

Uso potencial de la tierra

Agrícola	Para la agricultura de tracción animal continua (7.64%) Para la agricultura manual continua (5.91%) Para la agricultura manual estacional (11.75%) No aptas para la agricultura (74.70%)
Pecuario	Para el establecimiento de praderas cultivadas con maquinaria agrícola (2.46%) Para el establecimiento de praderas cultivadas con tracción animal (5.17%) Para el establecimiento de la vegetación de pastizal (17.67%) No aptas para uso pecuario (74.70%)

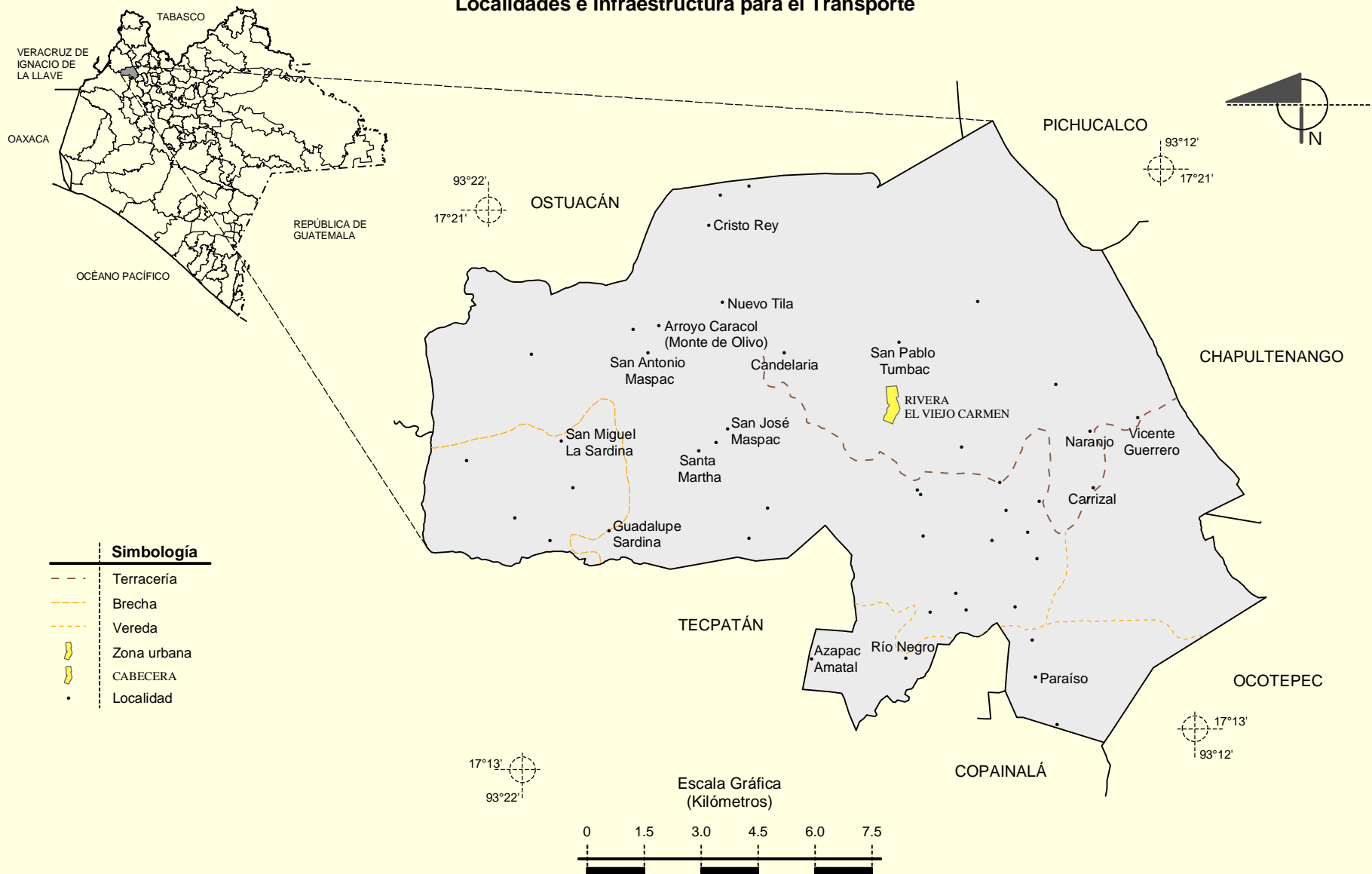
Prontuario de información geográfica municipal de los Estados Unidos Mexicanos Francisco León, Chiapas

Zona urbana

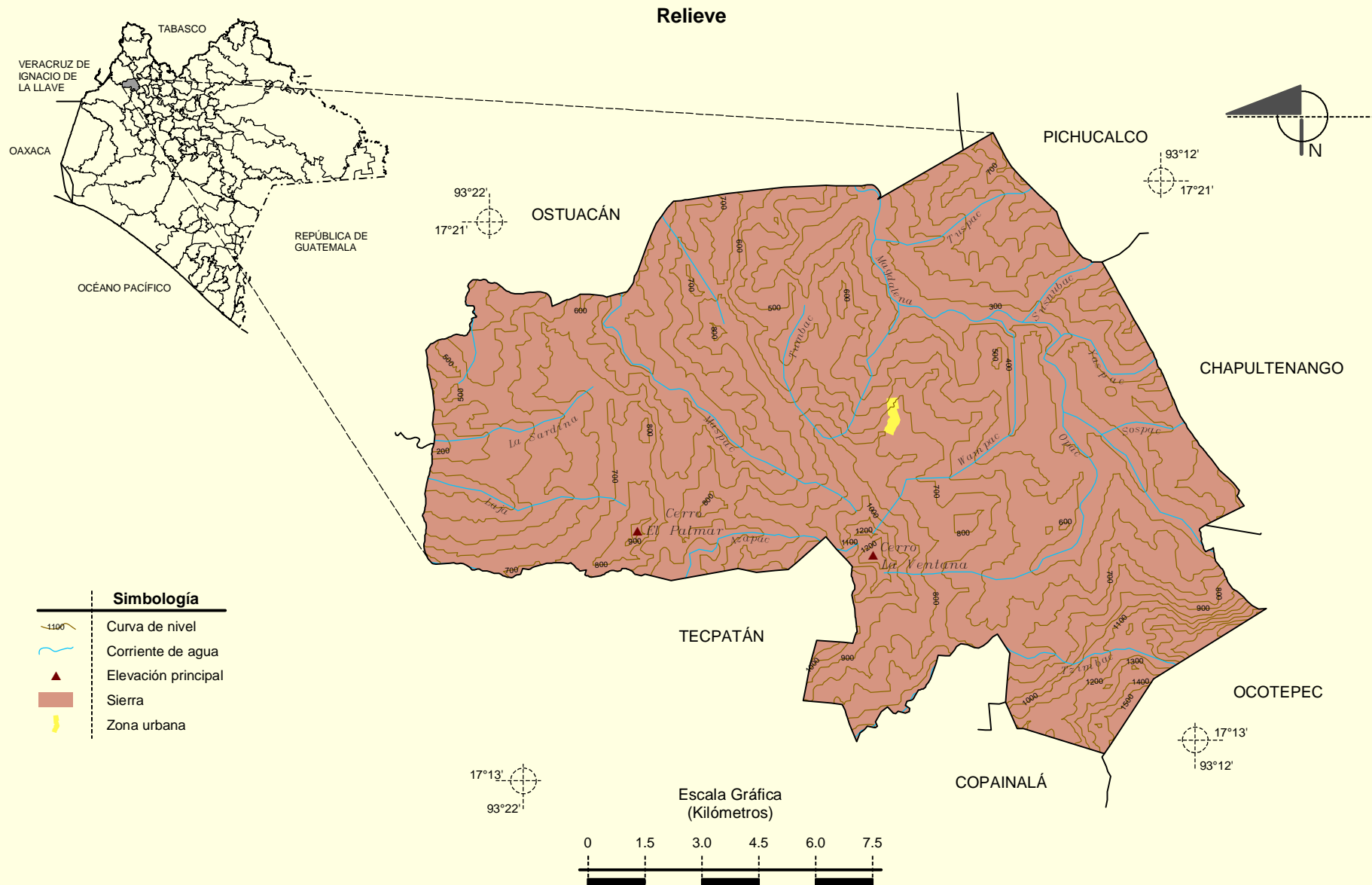
La zona urbana está creciendo sobre roca sedimentaria del Paleógeno, en sierra alta escarpada compleja; sobre área donde originalmente había suelo denominado Luvisol; tiene cálido húmedo con lluvias todo el año, y está creciendo sobre terreno previamente ocupado por pastizal cultivado.

**Prontuario de información geográfica municipal de los Estados Unidos Mexicanos
Francisco León, Chiapas**

Localidades e Infraestructura para el Transporte



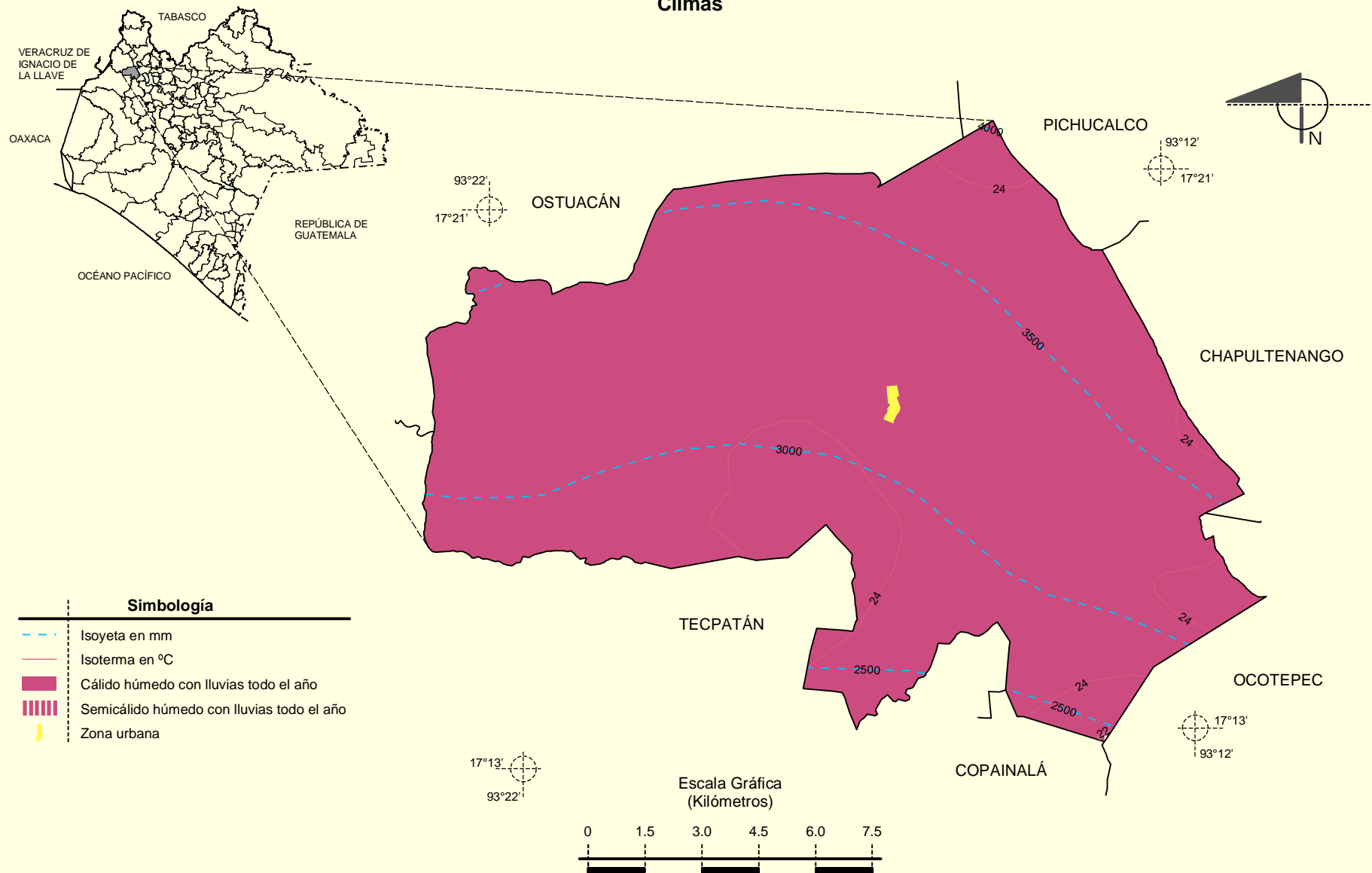
**Prontuario de información geográfica municipal de los Estados Unidos Mexicanos
Francisco León, Chiapas**



Fuente: INEGI. *Marco Geoestadístico Municipal 2005, versión 3.1.*
 INEGI. Información Topográfica Digital Escala 1:250 000 serie III.
 INEGI. Continuo Nacional del Conjunto de Datos Geográficos de la Carta Fisiográfica, 1:1 000 000, serie I.
 INEGI-CONAGUA. 2007. Mapa de la Red Hidrográfica Digital de México escala 1:250 000. México.

**Prontuario de información geográfica municipal de los Estados Unidos Mexicanos
Francisco León, Chiapas**

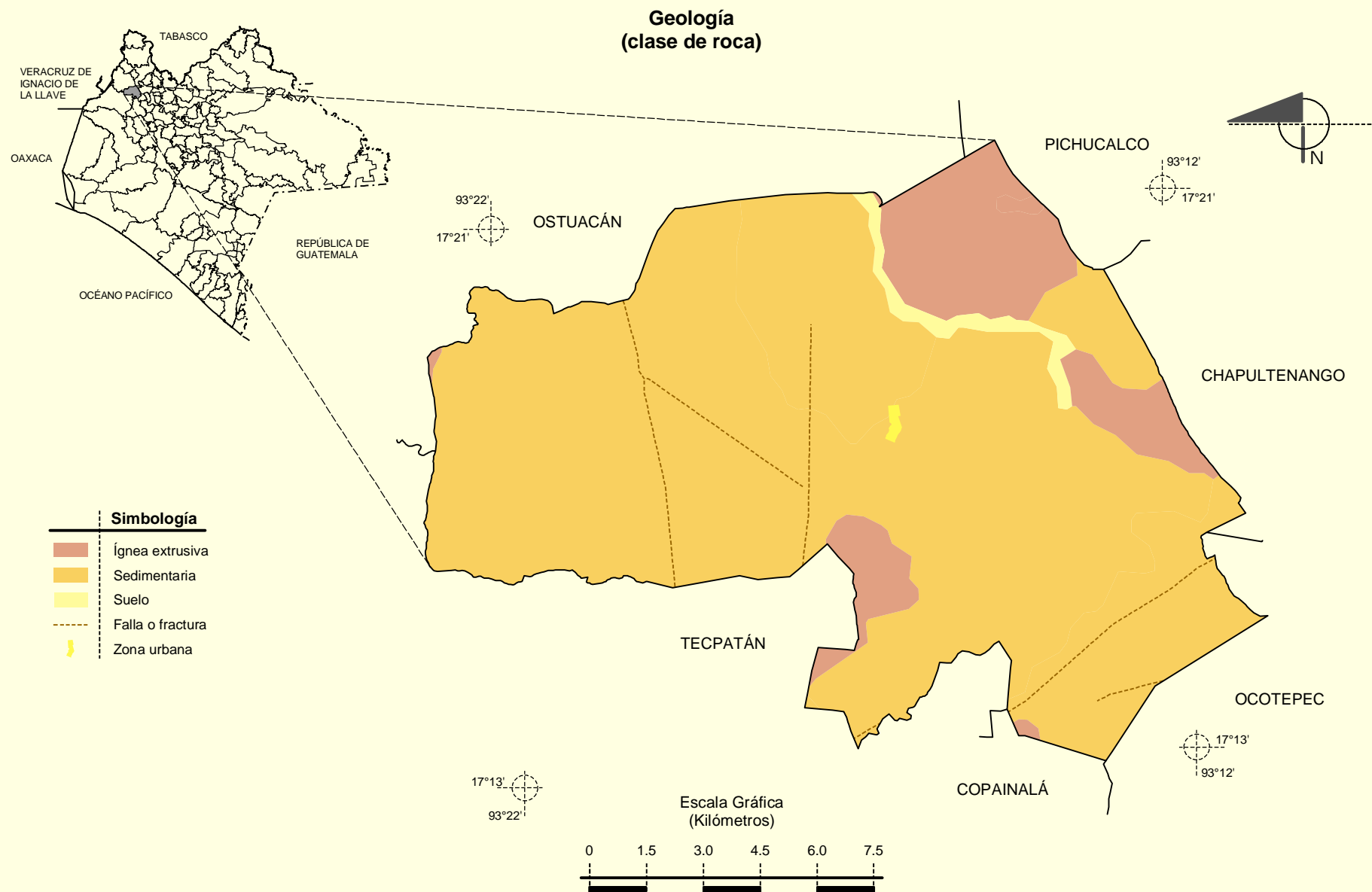
Climas



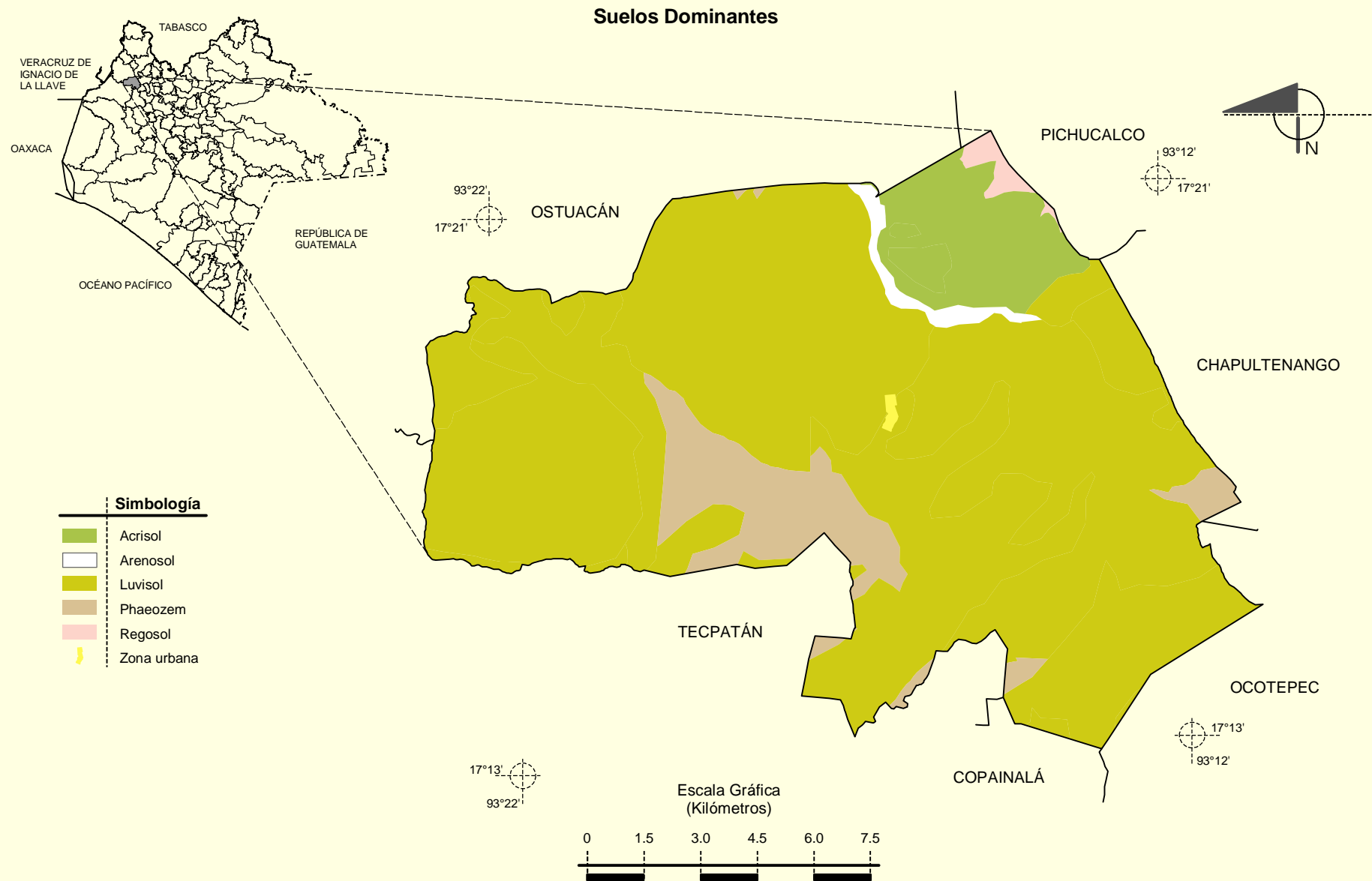
Fuente: INEGI. *Marco Geoestadístico Municipal 2005, versión 3.1.*

INEGI. Continuo Nacional del Conjunto de Datos Geográficos de las Cartas de Climas, Precipitación Total Anual y Temperatura Media Anual 1:1 000 000, serie I.

**Prontuario de información geográfica municipal de los Estados Unidos Mexicanos
Francisco León, Chiapas**



Prontuario de información geográfica municipal de los Estados Unidos Mexicanos Francisco León, Chiapas



Fuente: INEGI. *Marco Geoestadístico Municipal 2005, versión 3.1.*
INEGI. Conjunto de Datos Vectorial Edafológico, Escala 1:250 000 serie II (Continuo Nacional).

Prontuario de información geográfica municipal de los Estados Unidos Mexicanos Francisco León, Chiapas

Uso del Suelo y Vegetación

