

**Prontuario de información geográfica municipal de los Estados Unidos Mexicanos**

**Frontera Hidalgo, Chiapas**  
Clave geoestadística 07035

## Prontuario de información geográfica municipal de los Estados Unidos Mexicanos Frontera Hidalgo, Chiapas

### Ubicación geográfica

Coordenadas	Entre los paralelos 14°41' y 14°49' de latitud norte; los meridianos 92°09' y 92°17' de longitud oeste; altitud entre 0 y 100 m.
Colindancias	Colinda al norte con los municipios de Tuxtla Chico, Metapa y La República de Guatemala; al este con La República de Guatemala y el municipio de Suchiate; al sur con el municipio de Suchiate; al oeste con los municipios de Suchiate, Tapachula y Tuxtla Chico.
Otros datos	Ocupa el 0.13% de la superficie del estado. Cuenta con 15 localidades y una población total de 10 902 habitantes <a href="http://mapserver.inegi.org.mx/mgn2k/">http://mapserver.inegi.org.mx/mgn2k/</a> ; 5 de febrero de 2008.

### Fisiografía

Provincia	Cordillera Centroamericana (100%)
Subprovincia	Discontinuidad Llanura Costera de Chiapas y Guatemala (100%)
Sistema de topoformas	Llanura costera (100%)

### Clima

Rango de temperatura	26 – 30°C
Rango de precipitación	1 200 – 2 500 mm
Clima	Cálido subhúmedo con lluvias en verano, más húmedo (52.68%) y cálido subhúmedo con lluvias en verano, de humedad media (47.32%)

### Geología

Periodo	Cuaternario (96.95%) y Neógeno (3.05%)
Roca	Sedimentaria: Conglomerado (3.05%) Suelo: Aluvial (96.95%)

### Edafología

Suelo dominante	Cambisol (92.50%), Fluvisol (5.83%) y Phaeozem (1.67%)
-----------------	--

### Hidrografía

Región hidrológica	Costa de Chiapas (100%)
Cuenca	R. Suchiate y Otros (100%)
Subcuenca	R. Cozoloapan (75.63%), R. Cahuacán (12.23%) y R. Suchiate (12.14%)
Corrientes de agua	Perennes: Suchiate, Cahoacán, Cosalapa, Sanjon Batalla, El Cacao e Intermitente.
Cuerpos de agua	No disponible.

### Uso del suelo y vegetación

Uso del suelo	Agricultura (64.71%), pastizal cultivado (33.94%) y zona urbana (1.35%)
Vegetación	No disponible.

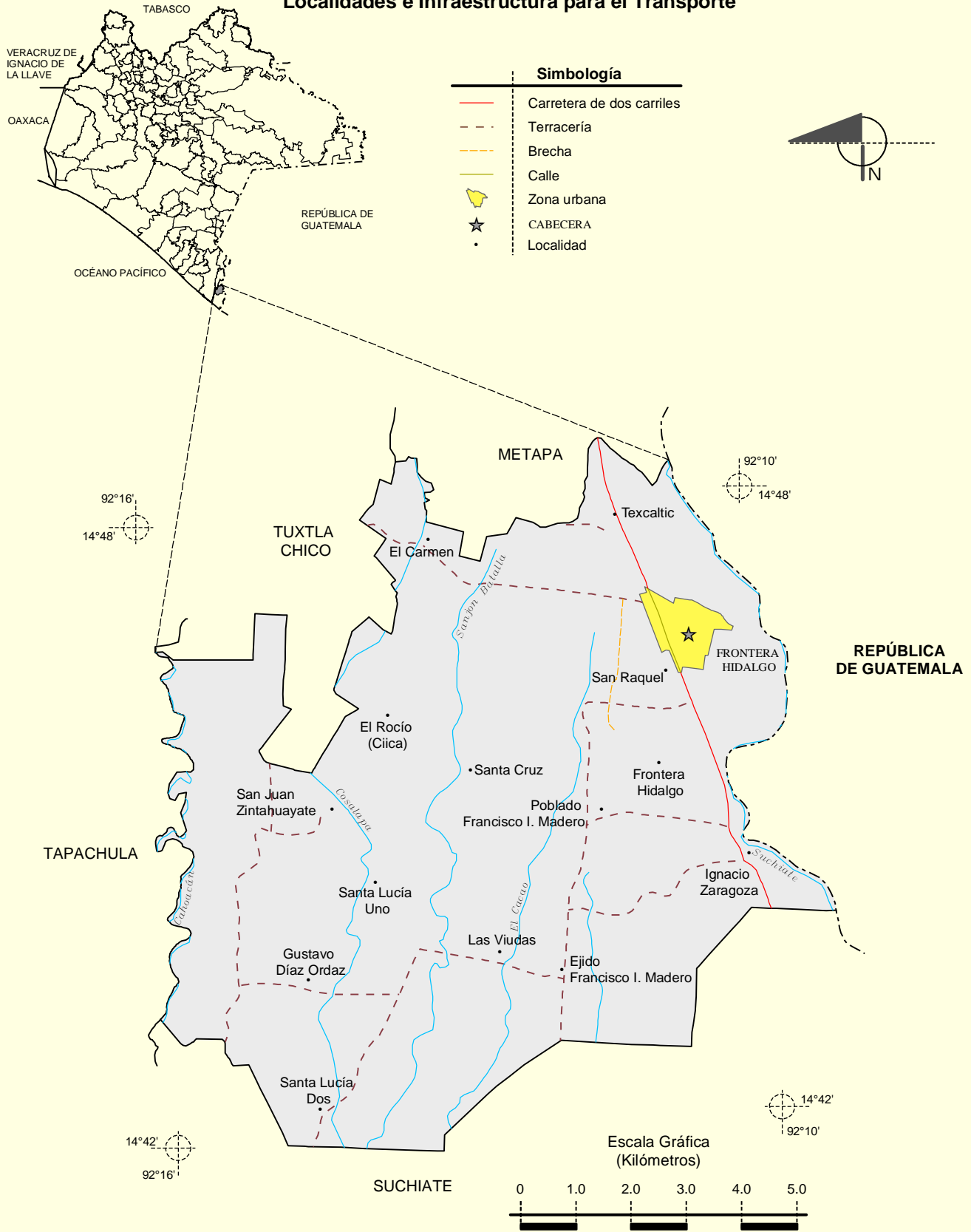
### Uso potencial de la tierra

Agrícola	Para la agricultura mecanizada continua (99.06%) No aptas para la agricultura (0.94%)
Pecuario	Para el establecimiento de praderas cultivadas con maquinaria agrícola (99.06%) No aptas para uso pecuario (0.94%)

### Zona urbana

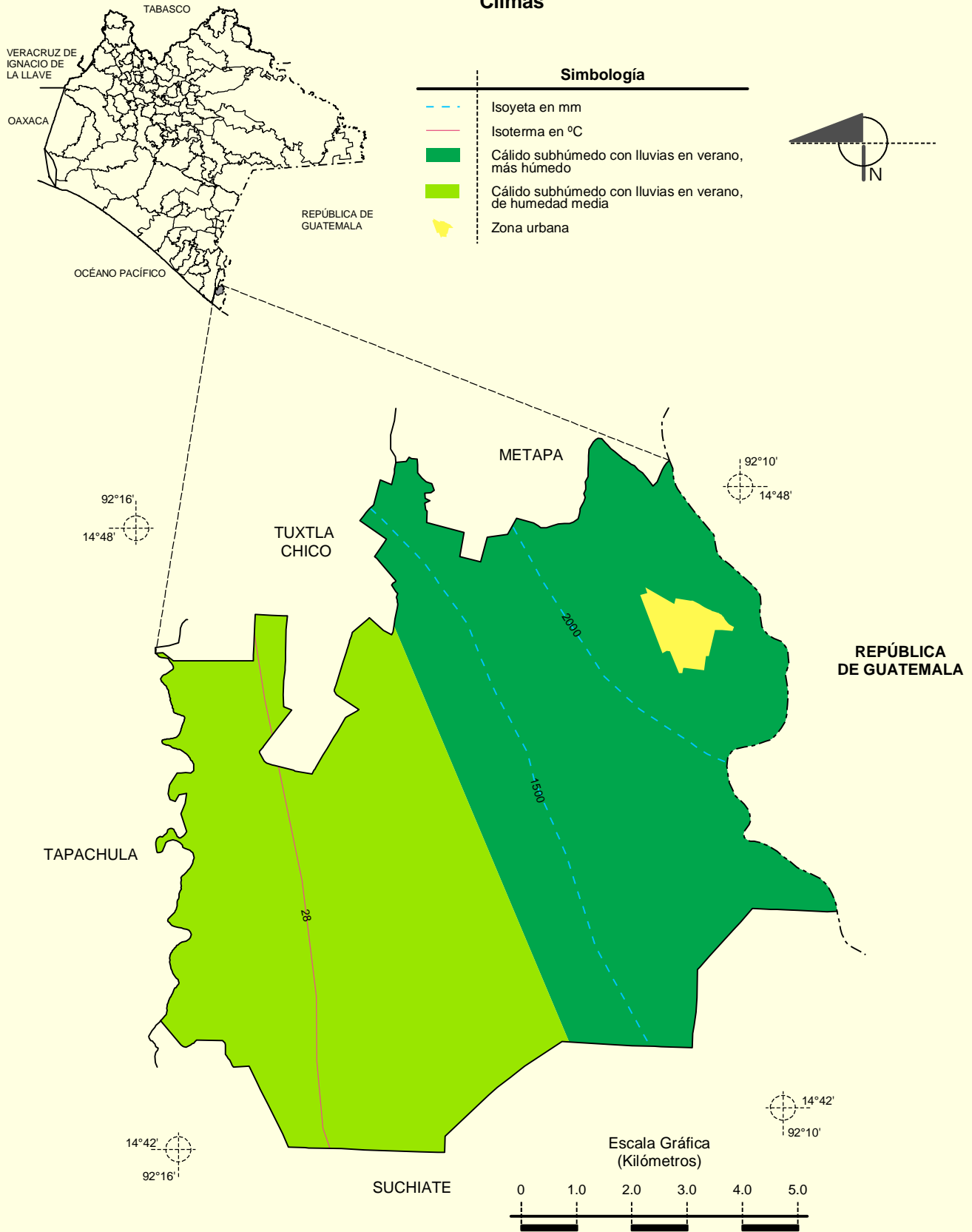
La zona urbana está creciendo sobre suelo del Cuaternario, en llanura costera; sobre áreas donde originalmente había suelos denominados Cambisol y Fluvisol; tiene clima cálido subhúmedo con lluvias en verano, más húmedo, y está creciendo sobre terrenos previamente ocupados por pastizal cultivado y agricultura.
---

**Localidades e Infraestructura para el Transporte**



**Prontuario de información geográfica municipal de los Estados Unidos Mexicanos**  
**Frontera Hidalgo, Chiapas**

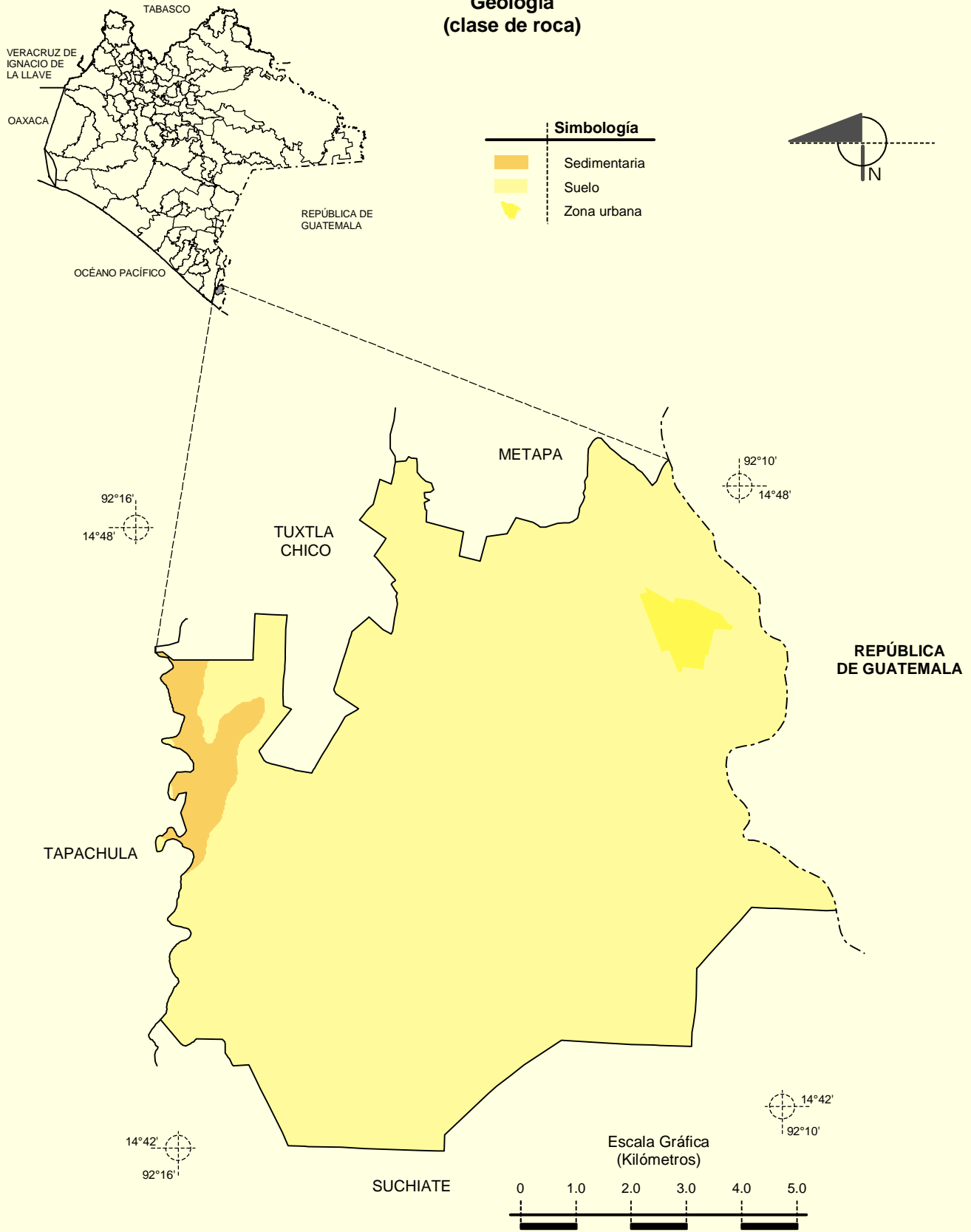
**Climas**



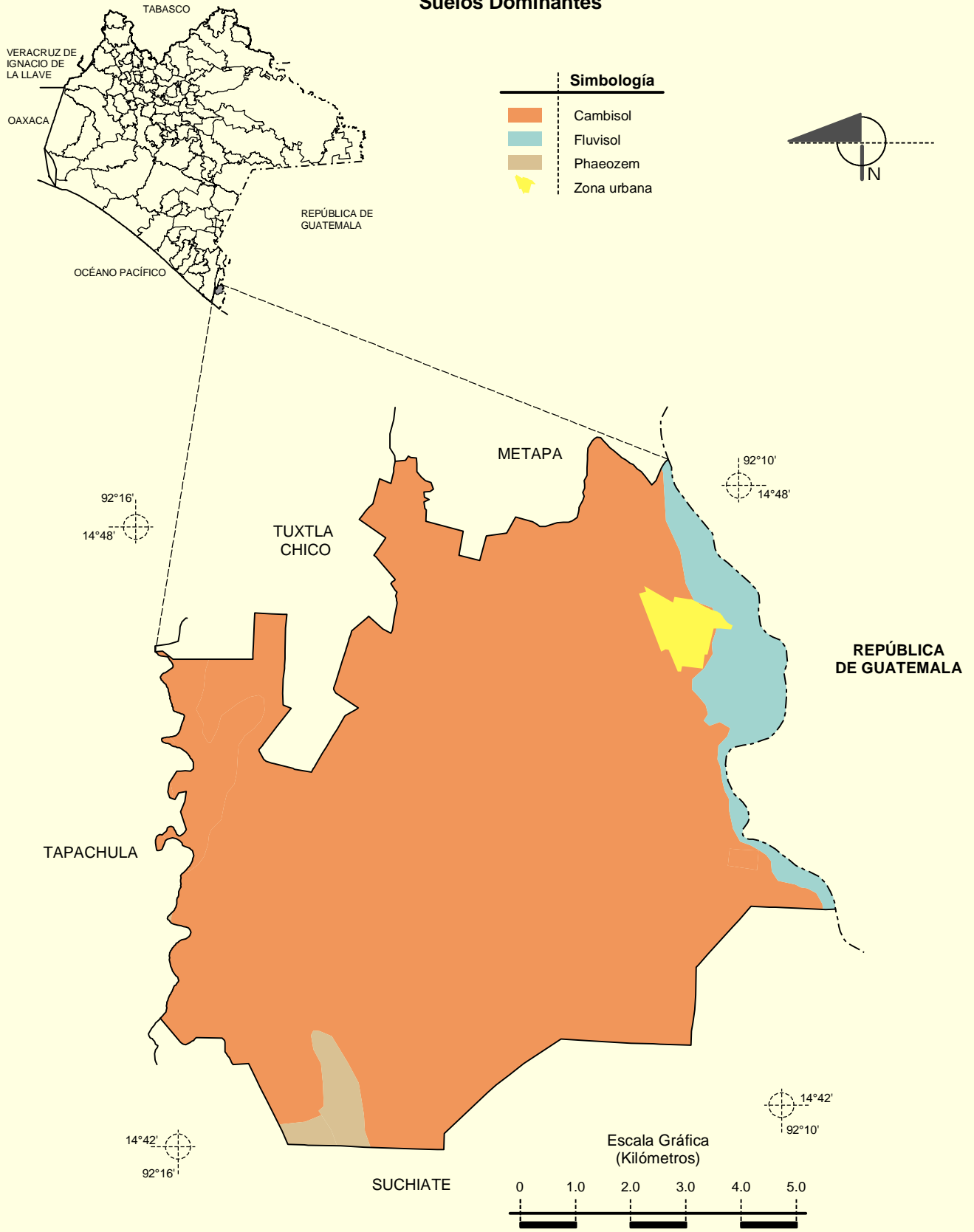
Fuente: INEGI. Marco Geoestadístico Municipal 2005, versión 3.1.  
 INEGI. Continuo Nacional del Conjunto de Datos Geográficos de las Cartas de Climas, Precipitación Total Anual y Temperatura Media Anual 1:1 000 000, serie I.

**Prontuario de información geográfica municipal de los Estados Unidos Mexicanos  
Frontera Hidalgo, Chiapas**

**Geología  
(clase de roca)**



Suelos Dominantes



**Uso del Suelo y Vegetación**

