

Prontuario de información geográfica municipal de los Estados Unidos Mexicanos

Huixtán, Chiapas
Clave geoestadística 07038

Prontuario de información geográfica municipal de los Estados Unidos Mexicanos Huixtán, Chiapas

Ubicación geográfica

Coordenadas	Entre los paralelos 16°35' y 16°47' de latitud norte; los meridianos 92°16' y 92°32' de longitud oeste; altitud entre 1 500 y 2 700 m.
Colindancias	Colinda al norte con los municipios de Tenejapa y Oxchuc; al este con los municipios de Oxchuc y Chanal; al sur con los municipios de Chanal, San Cristóbal de las Casas y Teopisca; al oeste con el municipio de San Cristóbal de las Casas.
Otros datos	Ocupa el 0.41% de la superficie del estado. Cuenta con 61 localidades y una población total de 19 018 habitantes http://mapserver.inegi.org.mx/mgn2k/ ; 5 de febrero de 2008.

Fisiografía

Provincia	Sierras de Chiapas y Guatemala (100%)
Subprovincia	Altos de Chiapas (100%)
Sistema de topofomas	Sierra alta de laderas tendidas (99.04%), Cañón típico (0.52%) y Meseta escalonada con lomerío (0.44%)

Clima

Rango de temperatura	14 – 22°C
Rango de precipitación	1 200 – 2 000 mm
Clima	Templado húmedo con abundantes lluvias en verano (41.46%), semicálido subhúmedo con lluvias en verano (36.42%), templado subhúmedo con lluvias en verano (16.56%) y semicálido húmedo con abundantes lluvias en verano (5.56%)

Geología

Periodo	Paleógeno (56.30%) y Cretácico (43.70%)
Roca	Sedimentaria: Limolita-arenisca (50.05%), caliza (43.70%) y Lutita-arenisca (6.25%)

Edafología

Suelo dominante	Luvisol (62.43%), Alisol (17.54%), Leptosol (11.26%), Phaeozem (7.75%) y Fluvisol (1.02%)
-----------------	---

Hidrografía

Región hidrológica	Grijalva – Usumacinta (100%)
Cuenca	R. Lacantún (94%), R. Grijalva – Tuxtla Gutiérrez (4.94%), R. Grijalva – La Concordia (0.96%) y R. Grijalva – Villahermosa (0.10%)
Subcuenca	R. Tzaconejá (94%), R. Alto Grijalva (4.94%), R. Aguacatenango (0.95%) y R. Chacté (0.10%)
Corrientes de agua	Intermitentes: Huixtlán, Pomtic, Las Pastoras, Getlalo, Quelemajauc, Tzaconejá y Perennes.
Cuerpos de agua	No disponible.

Uso del suelo y vegetación

Uso del suelo	Agricultura (69.61%) y zona urbana (0.63%)
Vegetación	Bosque (26.13%) y pastizal inducido (3.63%)

Uso potencial de la tierra

Agrícola	Para la agricultura manual continua (16.49%) Para la agricultura manual estacional (23.42%) No aptas para la agricultura (60.09%)
Pecuario	Para el aprovechamiento de la vegetación natural diferente del pastizal (45.39%) No aptas para uso pecuario (54.61%)

Prontuario de información geográfica municipal de los Estados Unidos Mexicanos Huixtán, Chiapas

Zona urbana

La zona urbana está creciendo sobre rocas sedimentarias del Paleógeno y del Cretácico, en sierra alta de laderas tendidas; sobre áreas donde originalmente había suelos denominados Luvisol y Phaeozem; tiene clima templado húmedo con abundantes lluvias en verano, y está creciendo sobre terrenos previamente ocupados por agricultura y bosque.

Prontuario de información geográfica municipal de los Estados Unidos Mexicanos
Huixtán, Chiapas

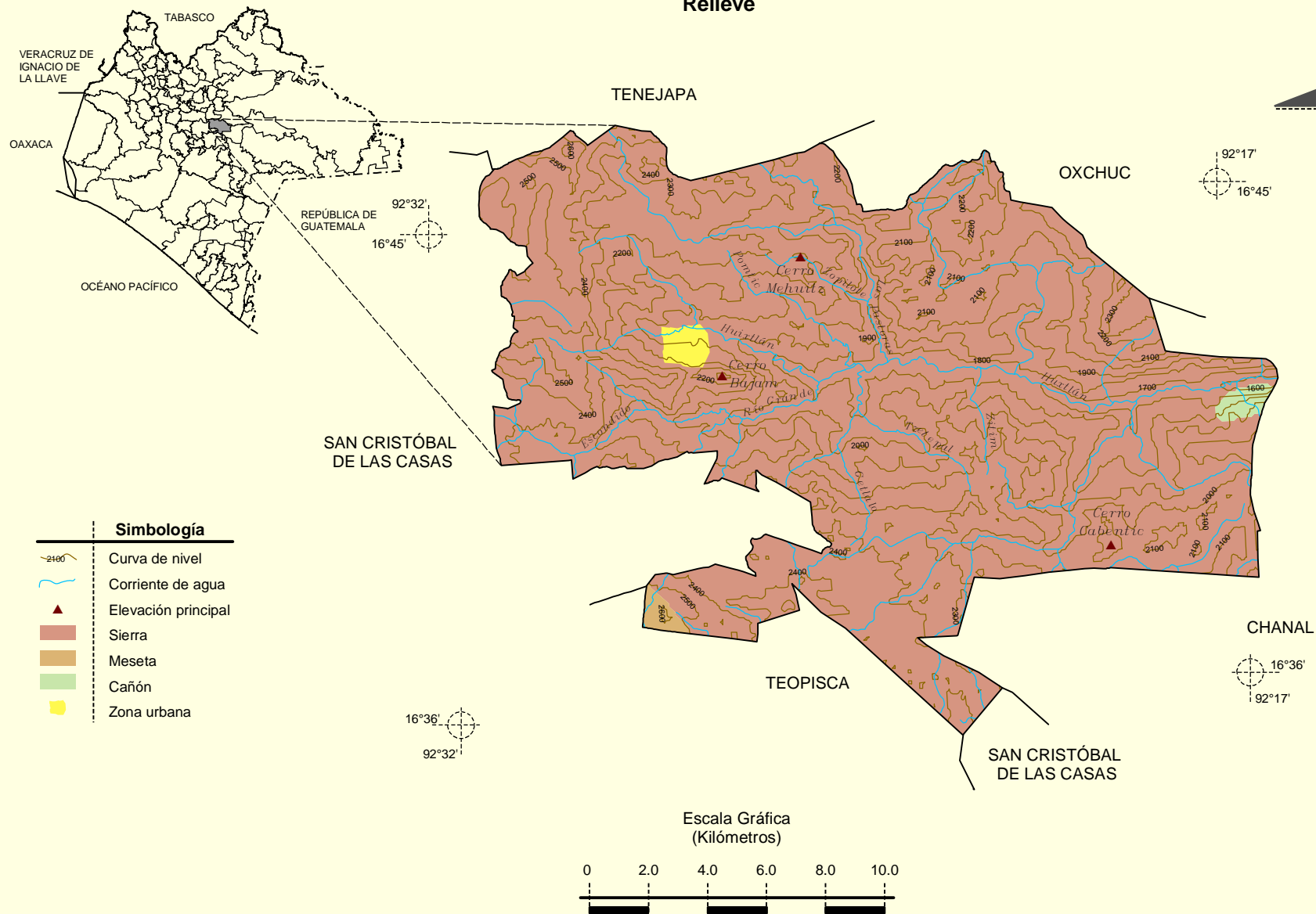
Localidades e Infraestructura para el Transporte



Fuente: INEGI. *Marco Geoestadístico Municipal 2005, versión 3.1.*
 INEGI. Información Topográfica Digital Escala 1:250 000 serie III.

**Prontuario de información geográfica municipal de los Estados Unidos Mexicanos
Huixtán, Chiapas**

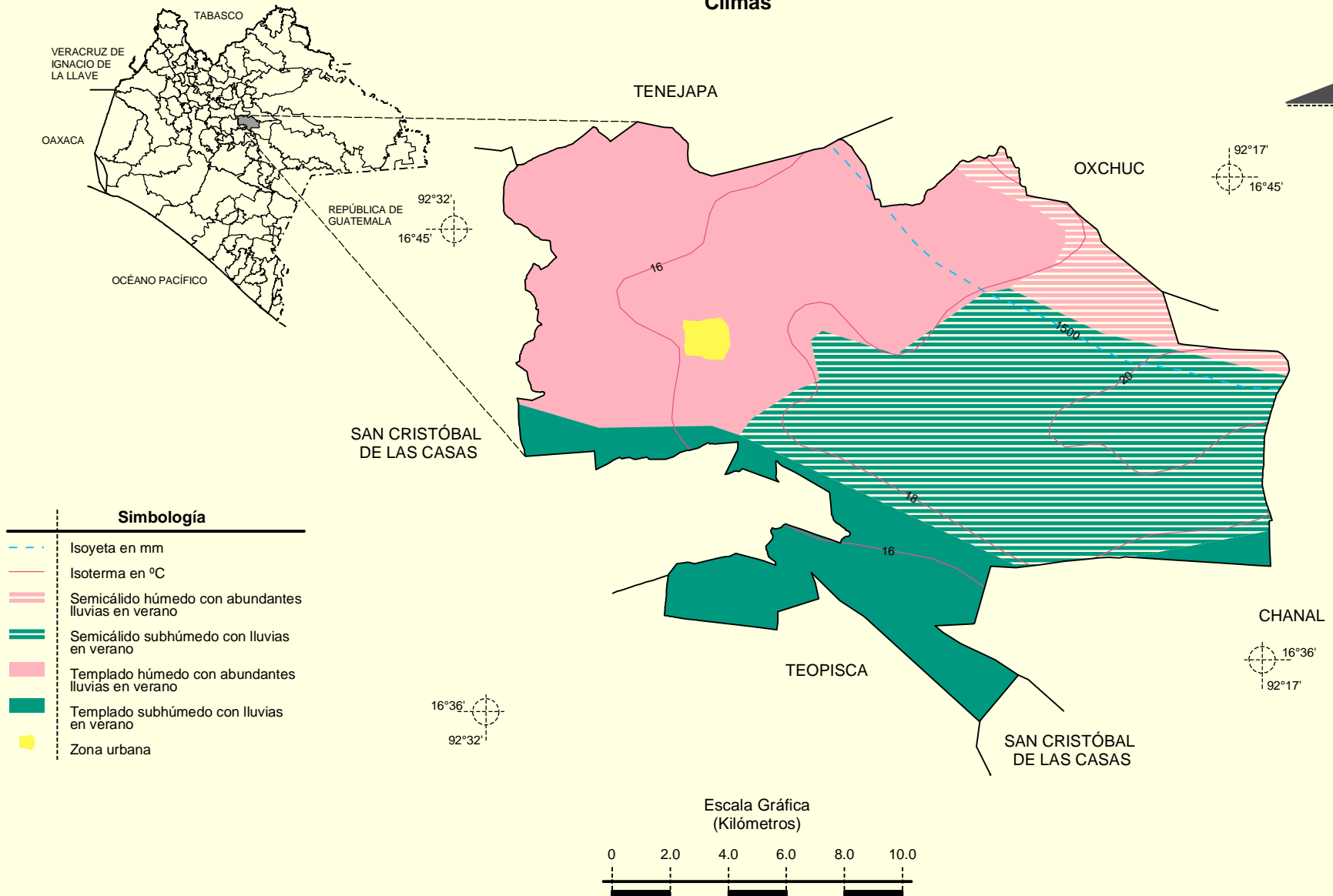
Relieve



Fuente: INEGI. *Marco Geoestadístico Municipal 2005, versión 3.1.*
 INEGI. Información Topográfica Digital Escala 1:250 000 serie III.
 INEGI. Continuo Nacional del Conjunto de Datos Geográficos de la Carta Fisiográfica, 1:1 000 000, serie I.
 INEGI-CONAGUA. 2007. Mapa de la Red Hidrográfica Digital de México escala 1:250 000. México.

Prontuario de información geográfica municipal de los Estados Unidos Mexicanos
Huixtán, Chiapas

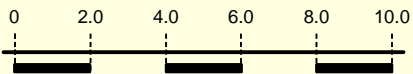
Climas



Simbología

- Isoyeta en mm
- Isoterma en °C
- Semicálido húmedo con abundantes lluvias en verano
- Semicálido subhúmedo con lluvias en verano
- Templado húmedo con abundantes lluvias en verano
- Templado subhúmedo con lluvias en verano
- Zona urbana

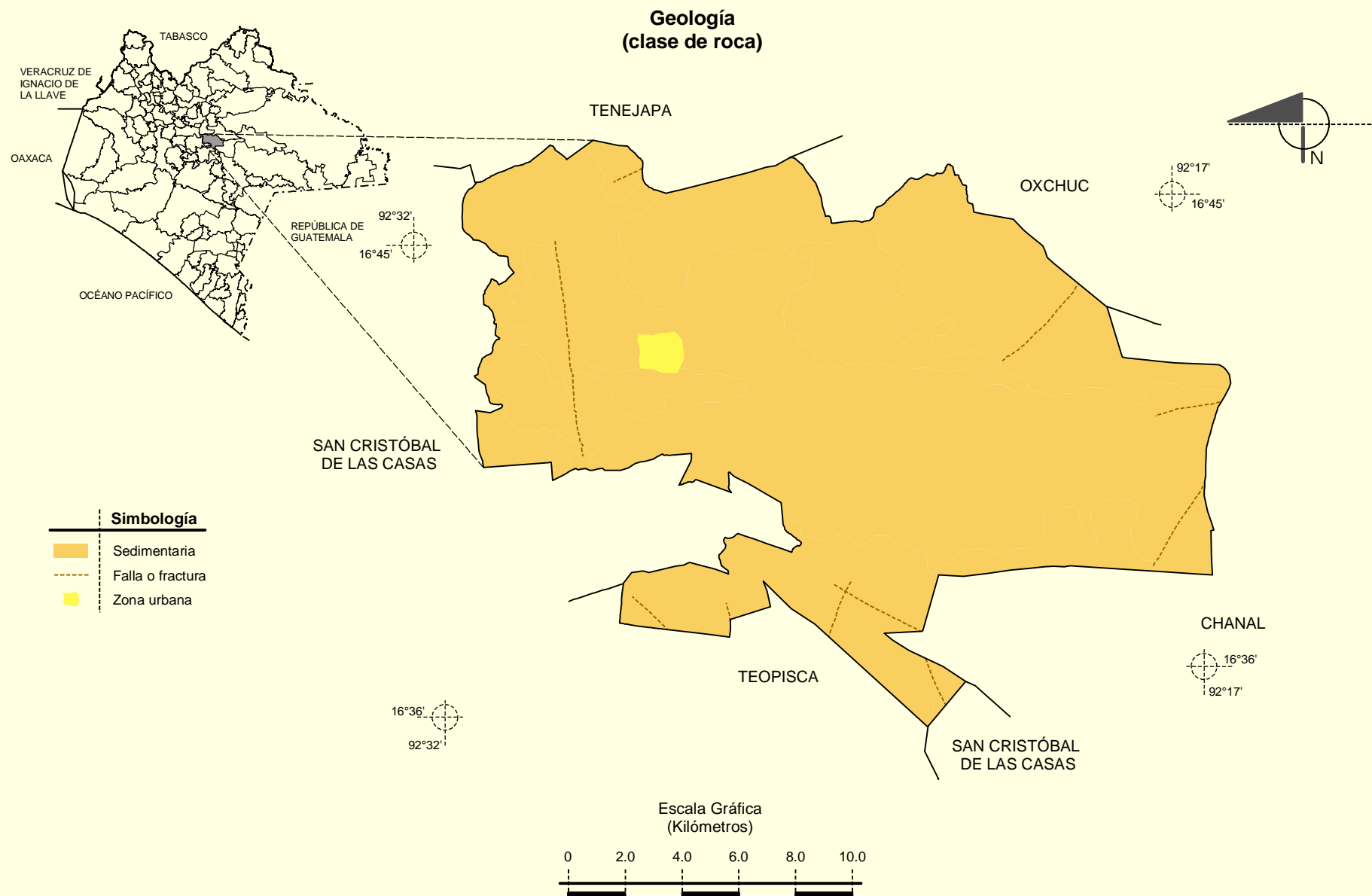
Escala Gráfica
(Kilómetros)



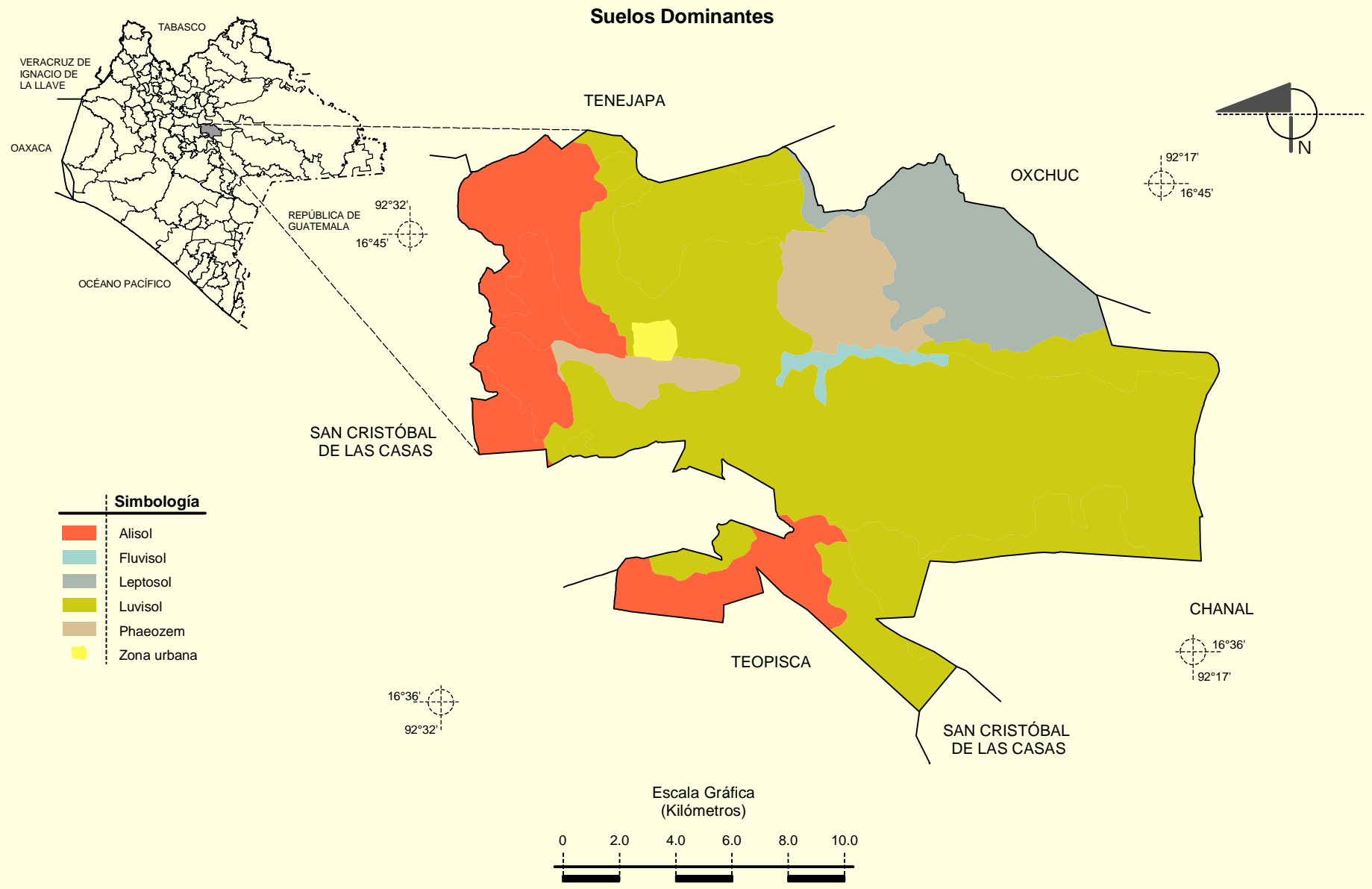
Fuente: INEGI. *Marco Geoestadístico Municipal 2005, versión 3.1.*
 INEGI. Continuo Nacional del Conjunto de Datos Geográficos de las Cartas de Climas, Precipitación Total Anual y Temperatura Media Anual 1:1 000 000, serie I.

Prontuario de información geográfica municipal de los Estados Unidos Mexicanos

Huixtán, Chiapas



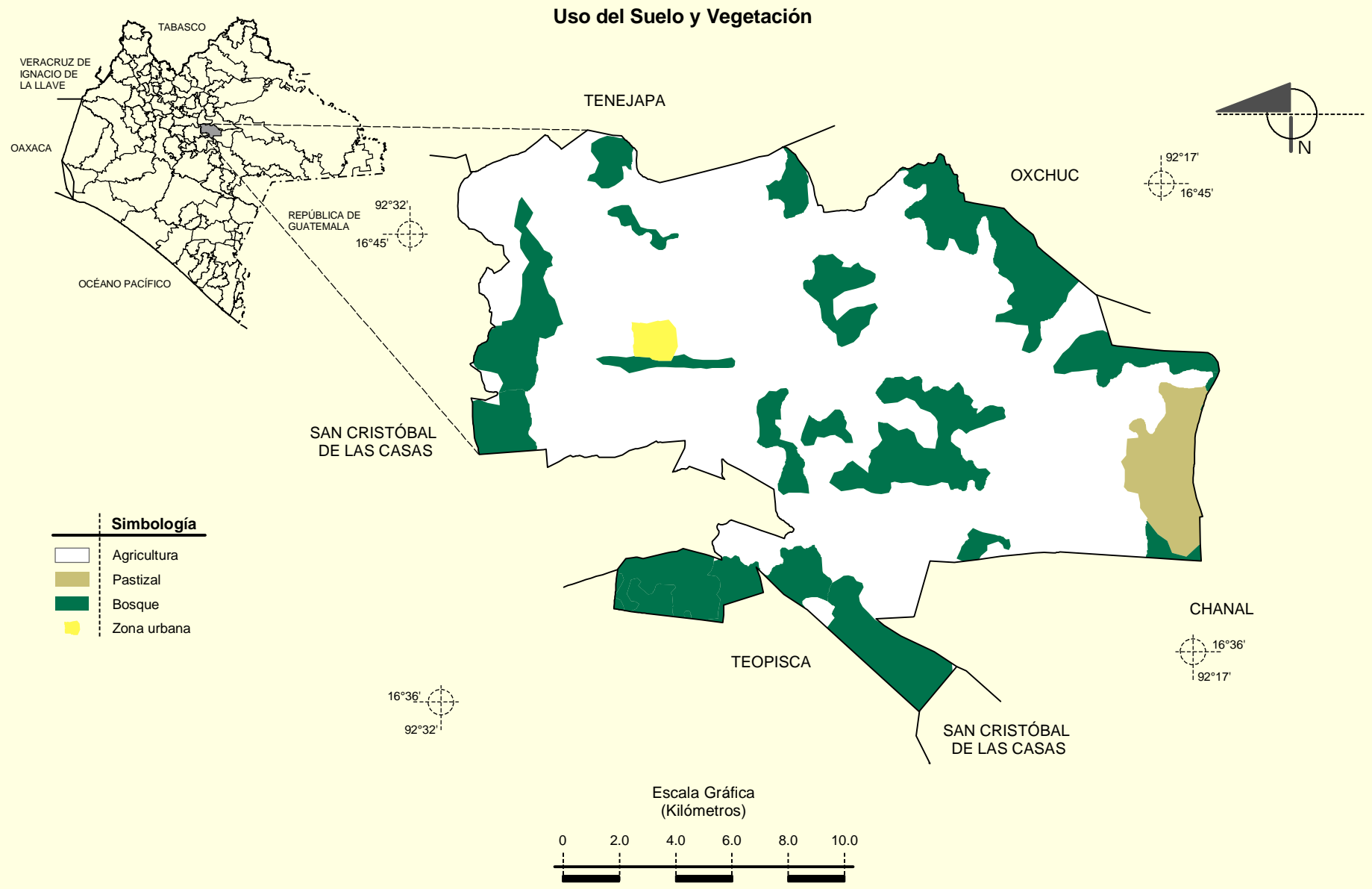
**Prontuario de información geográfica municipal de los Estados Unidos Mexicanos
Huixtán, Chiapas**



Fuente: INEGI. *Marco Geoestadístico Municipal 2005, versión 3.1.*
INEGI. Conjunto de Datos Vectorial Edafológico, Escala 1:250 000 serie II (Continuo Nacional).

Prontuario de información geográfica municipal de los Estados Unidos Mexicanos

Huixtán, Chiapas



Fuente: INEGI. *Marco Geoestadístico Municipal 2005, versión 3.1.*
INEGI. Conjunto de Datos Vectoriales de Uso del Suelo y Vegetación Serie III Escala 1:250 000.