

**Prontuario de información geográfica municipal de los Estados Unidos Mexicanos**

**La Independencia, Chiapas**  
Clave geoestadística 07041

**Prontuario de información geográfica municipal de los Estados Unidos Mexicanos**  
**La Independencia, Chiapas**

**Ubicación geográfica**

Coordenadas	Entre los paralelos 16°07' y 16°19' de latitud norte; los meridianos 91°29' y 92°04' de longitud oeste; altitud entre 700 y 1 900 m.
Colindancias	Colinda al norte con el municipio de Las Margaritas; al este con los municipios de Las Margaritas y La Trinitaria; al sur con el municipio de La Trinitaria; al oeste con los municipios de Comitán de Domínguez y Las Margaritas.
Otros datos	Ocupa el 0.71% de la superficie del estado. Cuenta con 112 localidades y una población total de 36 951 habitantes <a href="http://mapserver.inegi.org.mx/mgn2k/">http://mapserver.inegi.org.mx/mgn2k/</a> ; 5 de febrero de 2008.

**Fisiografía**

Provincia	Sierras de Chiapas y Guatemala (100%)
Subprovincia	Altos de Chiapas (72.60%) y Sierra Lacandona (27.40%)
Sistema de topoformas	Lomerío con llanuras (72.60%) y Sierra alta plegada con cañadas (27.40%)

**Clima**

Rango de temperatura	16 – 24°C
Rango de precipitación	900 – 3 500 mm
Clima	Semicálido subhúmedo con lluvias en verano (45.95%), semicálido húmedo con abundantes lluvias en verano (45.11%), cálido húmedo con abundantes lluvias en verano (7.36%) y templado subhúmedo con lluvias en verano (1.58%)

**Geología**

Periodo	Cretácico (75.58%), Cuaternario (17.66%), No aplicable (4.88%) y Paleógeno (1.88%)
Roca	Sedimentaria: Caliza (75.58%), limolita-arenisca (4.88%) y lutita-arenisca (1.88%) Suelo: Aluvial (17.14%) y residual (0.52%)

**Edafología**

Suelo dominante	Leptosol (25.63%), Luvisol (20.22%), Phaeozem (17.91%), Acrisol (14.73%), Chernozem (13.45%), Vertisol (6.55%) y Planosol (0.44%)
-----------------	---

**Hidrografía**

Región hidrológica	Grijalva – Usumacinta (100%)
Cuenca	R. Lacantún (100%)
Subcuenca	R. Comitán (54.97%), R. Santo Domingo (36.17%), R. Margaritas (7.02%) y R. Lacantún (1.84%)
Corrientes de agua	Perenne: Santo Domingo e Intermitentes.
Cuerpos de agua	No disponible.

**Uso del suelo y vegetación**

Uso del suelo	Agricultura (25.54%), pastizal cultivado (2.45%) y zona urbana (1.08%)
Vegetación	Bosque (46.27%), selva (14.86%) y pastizal inducido (9.79%)

**Uso potencial de la tierra**

Agrícola	Para la agricultura mecanizada continua (23.72%) Para la agricultura de tracción animal continua (23.43%) Para la agricultura de tracción animal estacional (1.15%) Para la agricultura manual continua (28.80%) No aptas para la agricultura (22.90%)
Pecuario	Para el establecimiento de praderas cultivadas con maquinaria agrícola (24.41%) Para el establecimiento de praderas cultivadas con tracción animal (22.75%) Para el aprovechamiento de la vegetación natural diferente del pastizal (37.93%) No aptas para uso pecuario (14.91%)

## **Prontuario de información geográfica municipal de los Estados Unidos Mexicanos**

### **La Independencia, Chiapas**

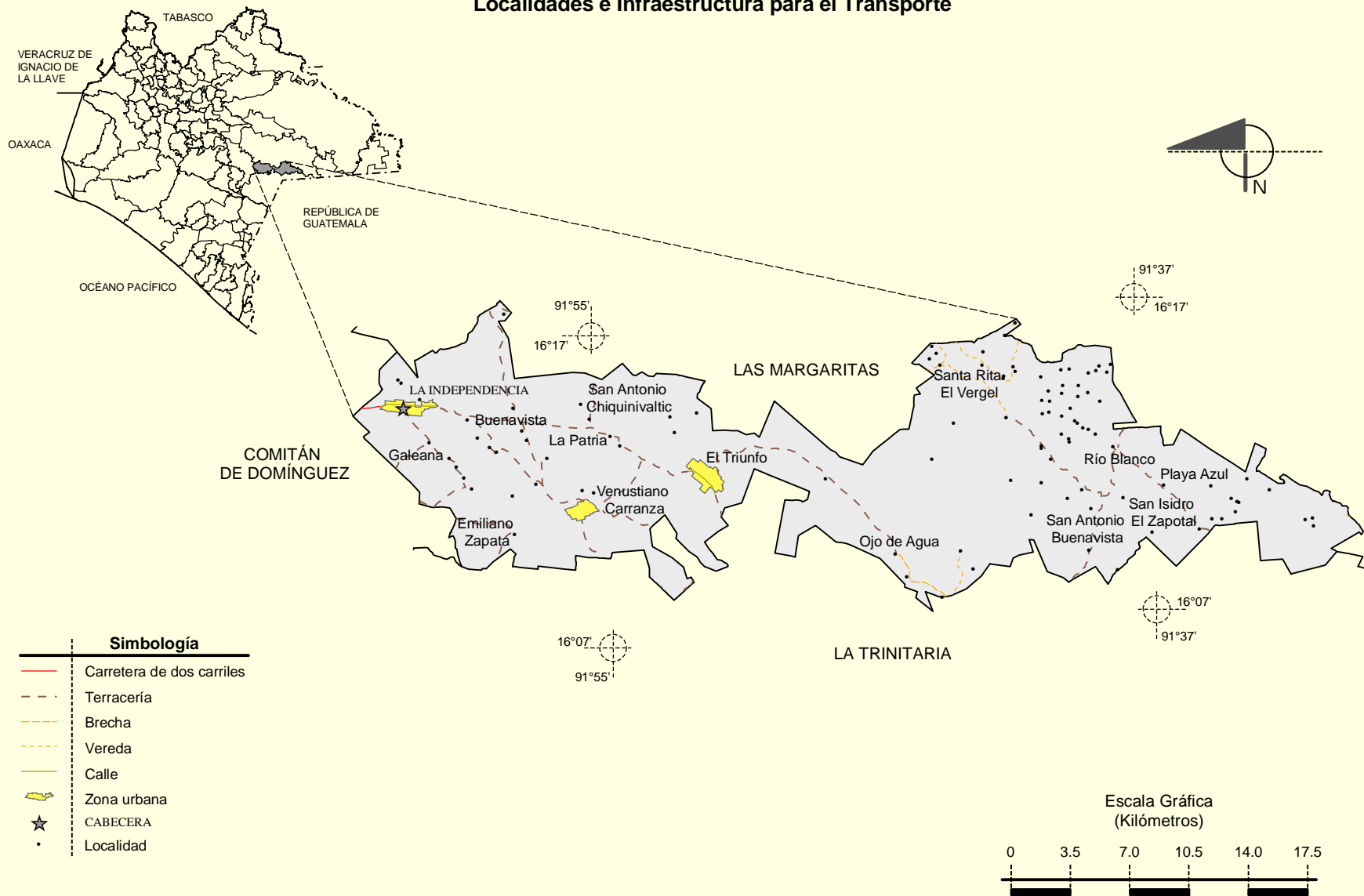
---

#### **Zona urbana**

Las zonas urbanas están creciendo sobre suelo del Cuaternario y roca sedimentaria del Cretácico, en lomerío con llanuras; sobre áreas donde originalmente había suelos denominados Luvisol, Vertisol, Chernozem y Phaeozem; tienen clima semicálido subhúmedo con lluvias en verano y templado subhúmedo con lluvias en verano, y están creciendo sobre terrenos previamente ocupados por agricultura, bosque y pastizal inducido.

**Prontuario de información geográfica municipal de los Estados Unidos Mexicanos**  
**La Independencia, Chiapas**

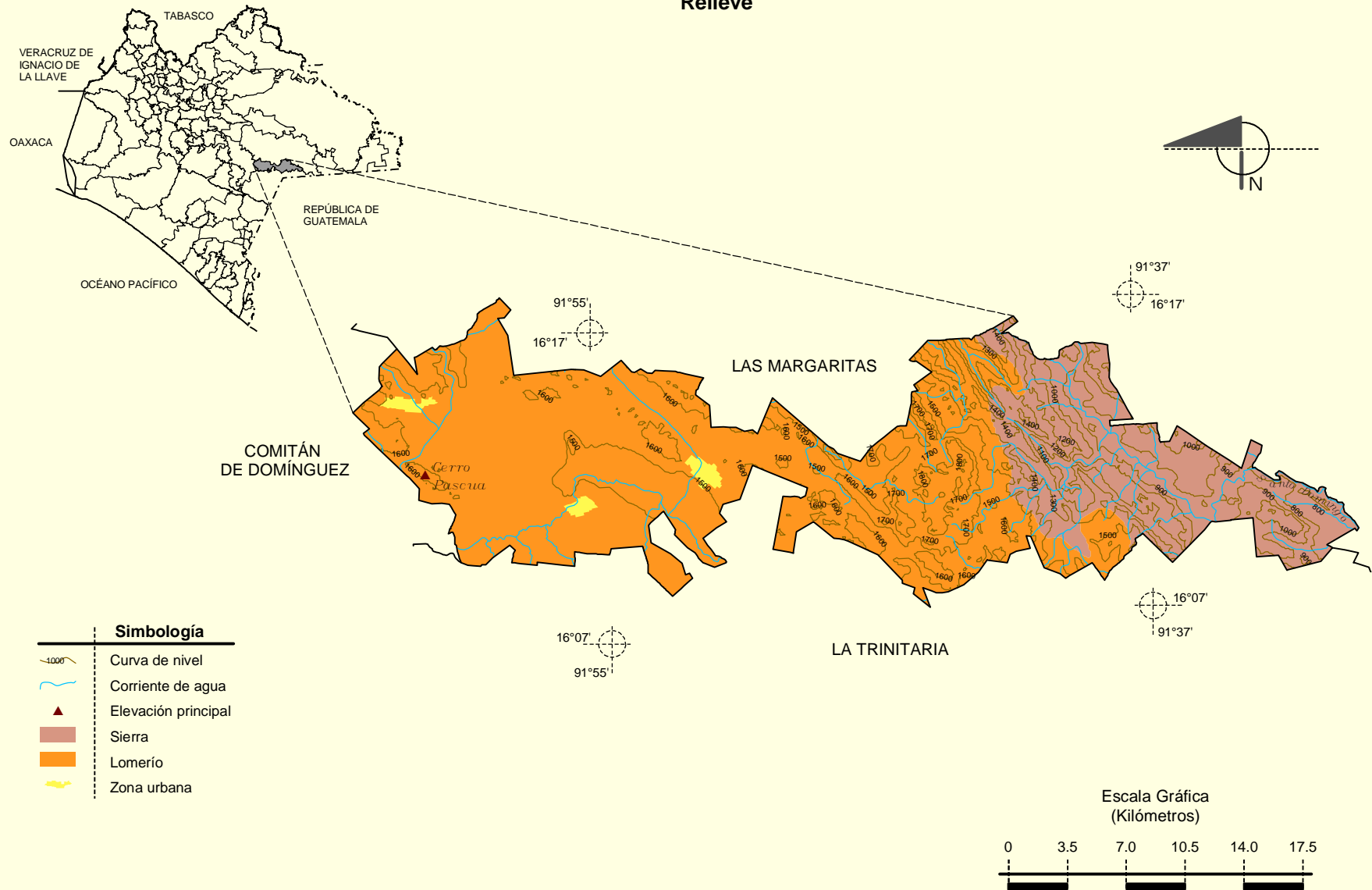
**Localidades e Infraestructura para el Transporte**



Fuente: INEGI. *Marco Geoestadístico Municipal 2005, versión 3.1.*  
 INEGI. Información Topográfica Digital Escala 1:250 000 serie III

**Prontuario de información geográfica municipal de los Estados Unidos Mexicanos**  
**La Independencia, Chiapas**

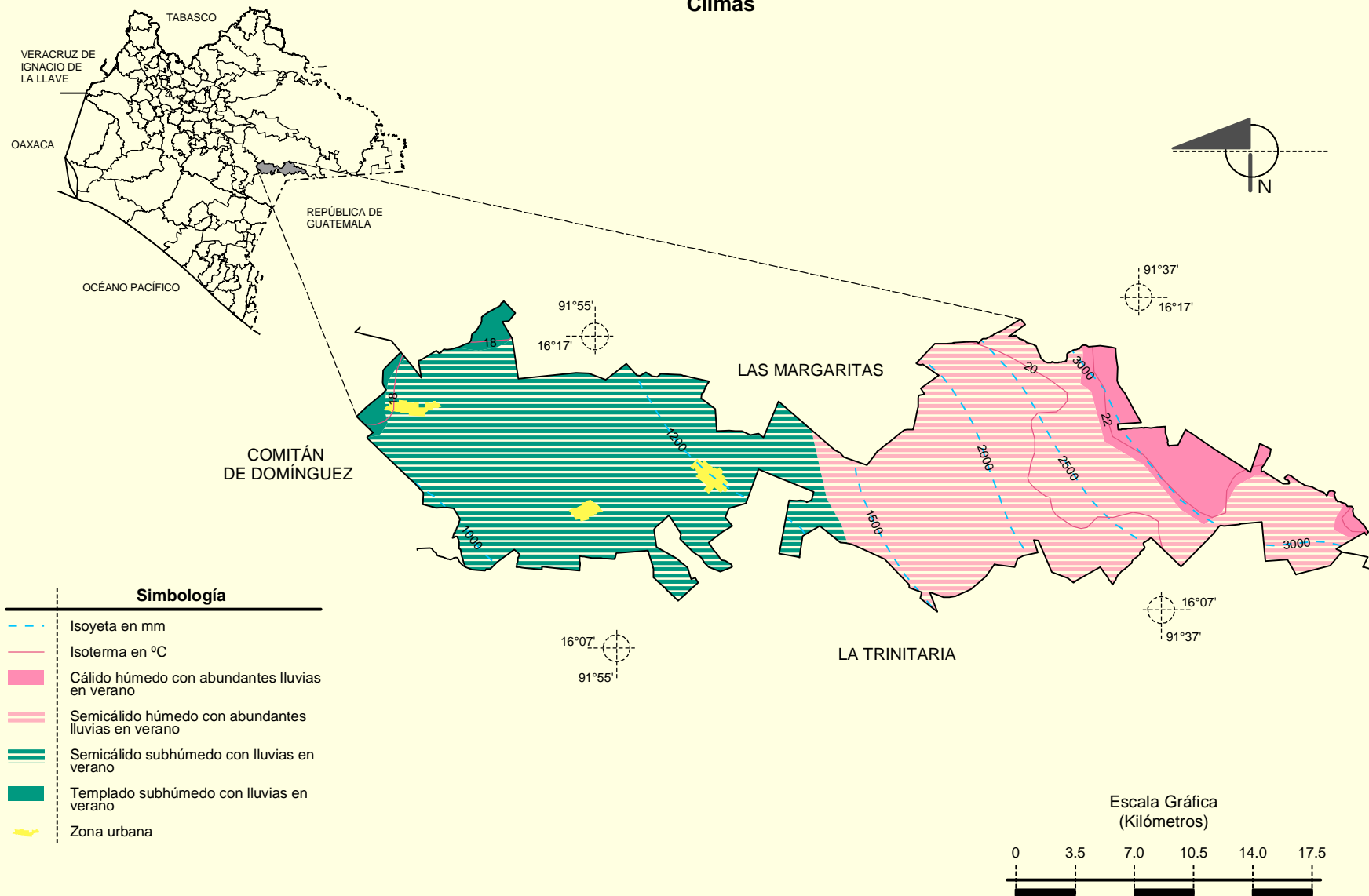
**Relieve**



Fuente: INEGI. *Marco Geoestadístico Municipal 2005, versión 3.1.*  
 INEGI. *Información Topográfica Digital Escala 1:250 000 serie III*  
 INEGI. *Continuo Nacional del Conjunto de Datos Geográficos de la Carta Fisiográfica, 1:1 000 000, serie I.*  
 INEGI-CONAGUA. 2007. *Mapa de la Red Hidrográfica Digital de México escala 1:250 000.* México.

**Prontuario de información geográfica municipal de los Estados Unidos Mexicanos  
La Independencia, Chiapas**

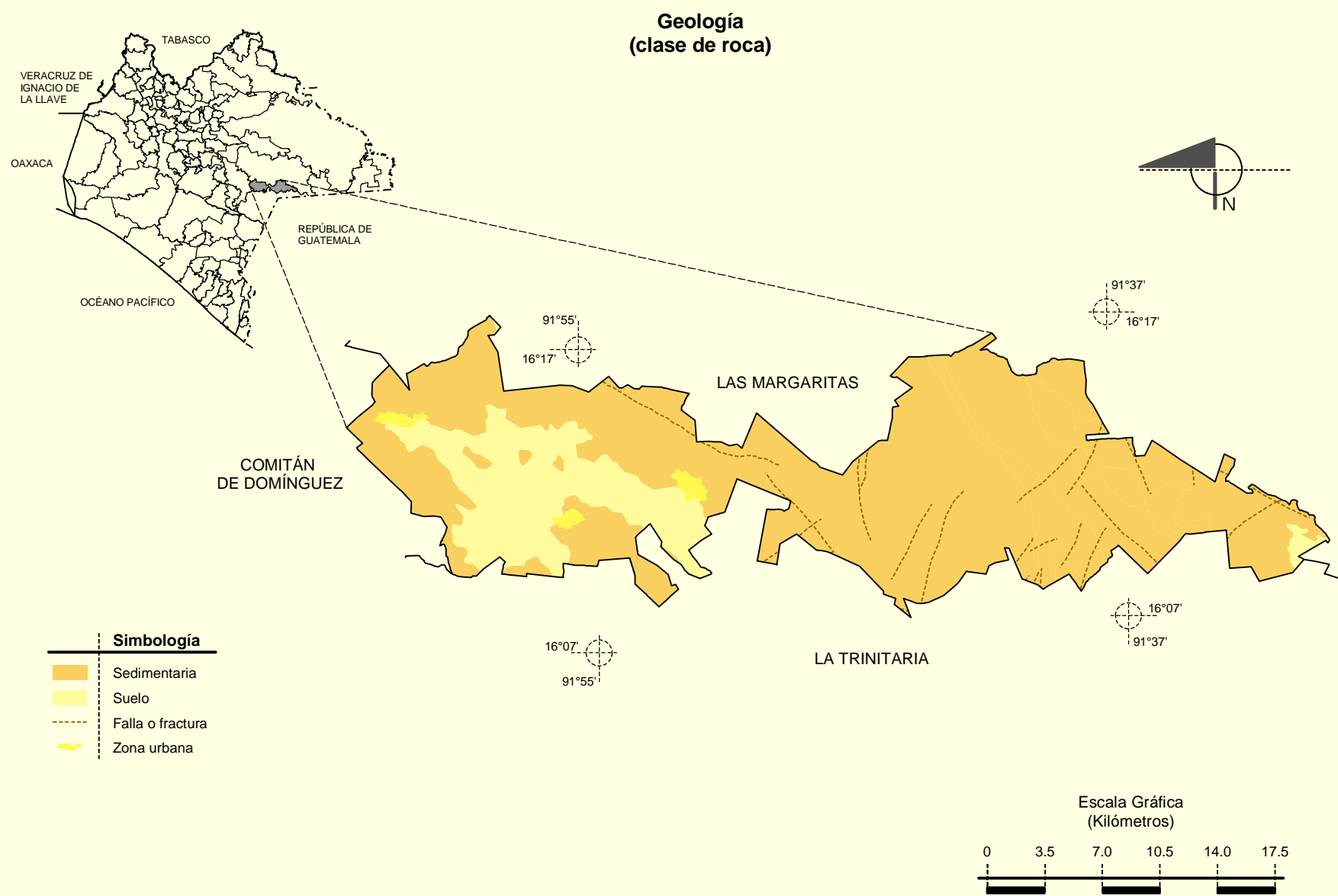
**Climas**



Fuente: INEGI. *Marco Geoestadístico Municipal 2005, versión 3.1.*

INEGI. Continuo Nacional del Conjunto de Datos Geográficos de las Cartas de Climas, Precipitación Total Anual y Temperatura Media Anual 1:1 000 000, serie I.

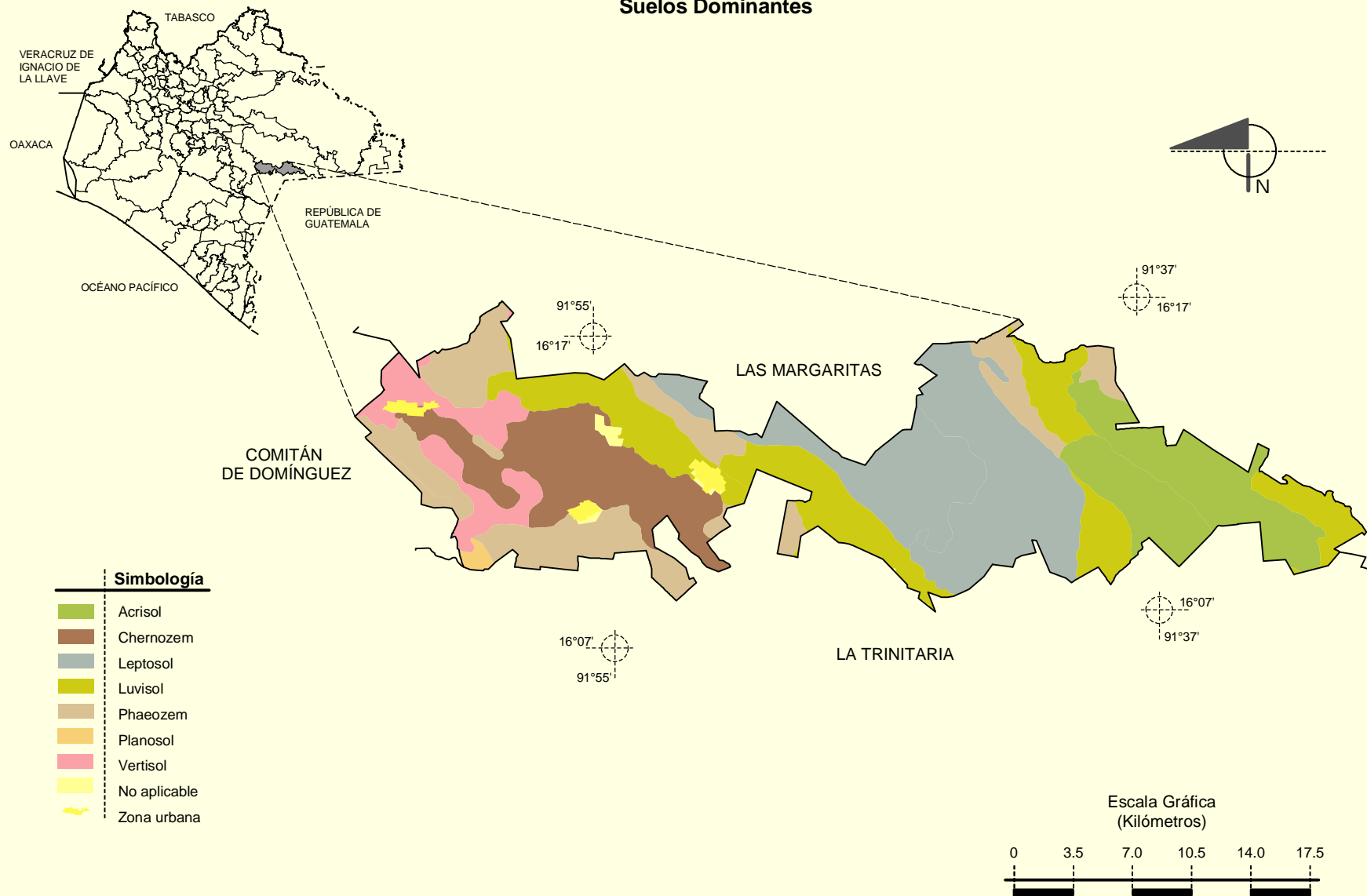
**Prontuario de información geográfica municipal de los Estados Unidos Mexicanos**  
**La Independencia, Chiapas**



# Prontuario de información geográfica municipal de los Estados Unidos Mexicanos

## La Independencia, Chiapas

### Suelos Dominantes





# Prontuario de información geográfica municipal de los Estados Unidos Mexicanos

## La Independencia, Chiapas

### Uso del Suelo y Vegetación

