

**Prontuario de información geográfica municipal de los Estados Unidos Mexicanos**

**Ixtapangajoya, Chiapas**  
Clave geoestadística 07045

## Prontuario de información geográfica municipal de los Estados Unidos Mexicanos Ixtapangajoya, Chiapas

### Ubicación geográfica

Coordenadas	Entre los paralelos 17°22' y 17°34' de latitud norte; los meridianos 92°54' y 93°04' de longitud oeste; altitud entre 0 y 900 m.
Colindancias	Colinda al norte con el municipio de Pichucalco y el estado de Tabasco; al este con el estado de Tabasco y el municipio de Amatán; al sur con los municipios de Amatán y Solosuchiapa; al oeste con los municipios de Solosuchiapa, Ixtacomitán y Pichucalco.
Otros datos	Ocupa el 0.14% de la superficie del estado. Cuenta con 23 localidades y una población total de 4 911 habitantes <a href="http://mapserver.inegi.org.mx/mgn2k/">http://mapserver.inegi.org.mx/mgn2k/</a> ; 5 de febrero de 2008.

### Fisiografía

Provincia	Sierras de Chiapas y Guatemala (100%)
Subprovincia	Sierras del Norte de Chiapas (100%)
Sistema de topofomas	Sierra alta escarpada compleja (100%)

### Clima

Rango de temperatura	22 – 26°C
Rango de precipitación	3 500 – 4 500 mm
Clima	Cálido húmedo con lluvias todo el año (100%)

### Geología

Periodo	Paleógeno (70.17%), Cretácico (20.39%), Neógeno (8.73%) y Cuaternario (0.71%)
Roca	Ígnea extrusiva: Andesita (8.73%) Sedimentaria: Lutita-arenisca (69.85%) y caliza (20.71%) Suelo: Aluvial (0.71%)

### Edafología

Suelo dominante	Luvisol (99.70%) y Leptosol (0.30%)
-----------------	-------------------------------------

### Hidrografía

Región hidrológica	Grijalva – Usumacinta (100%)
Cuenca	R. Grijalva – Villahermosa (100%)
Subcuenca	R. de la Sierra (85.76%), R. Pichucalco (10.76%) y R. Almendro (3.48%)
Corrientes de agua	Perennes: La Sierra, El Sumidero, Ogoiba, Río Negro, Río Blanco, Teapa, Resbalón y El Azúfre y Jucubia. Intermitente: Jana.
Cuerpos de agua	No disponible.

### Uso del suelo y vegetación

Uso del suelo	Pastizal cultivado (72.18%) y agricultura (6.88%) y zona urbana (0.48%)
Vegetación	Selva (20.46%)

### Uso potencial de la tierra

Agrícola	Para la agricultura de tracción animal continua (4.10%) Para la agricultura de tracción animal estacional (2.97%) Para la agricultura manual continua (3.60%) No aptas para la agricultura (89.33%)
Pecuario	Para el establecimiento de praderas cultivadas con maquinaria agrícola (2.48%) Para el establecimiento de praderas cultivadas con tracción animal (1.62%) Para el aprovechamiento de la vegetación de pastizal (2.97%) Para el aprovechamiento de la vegetación natural diferente del pastizal (3.60%) No aptas para uso pecuario (89.33%)

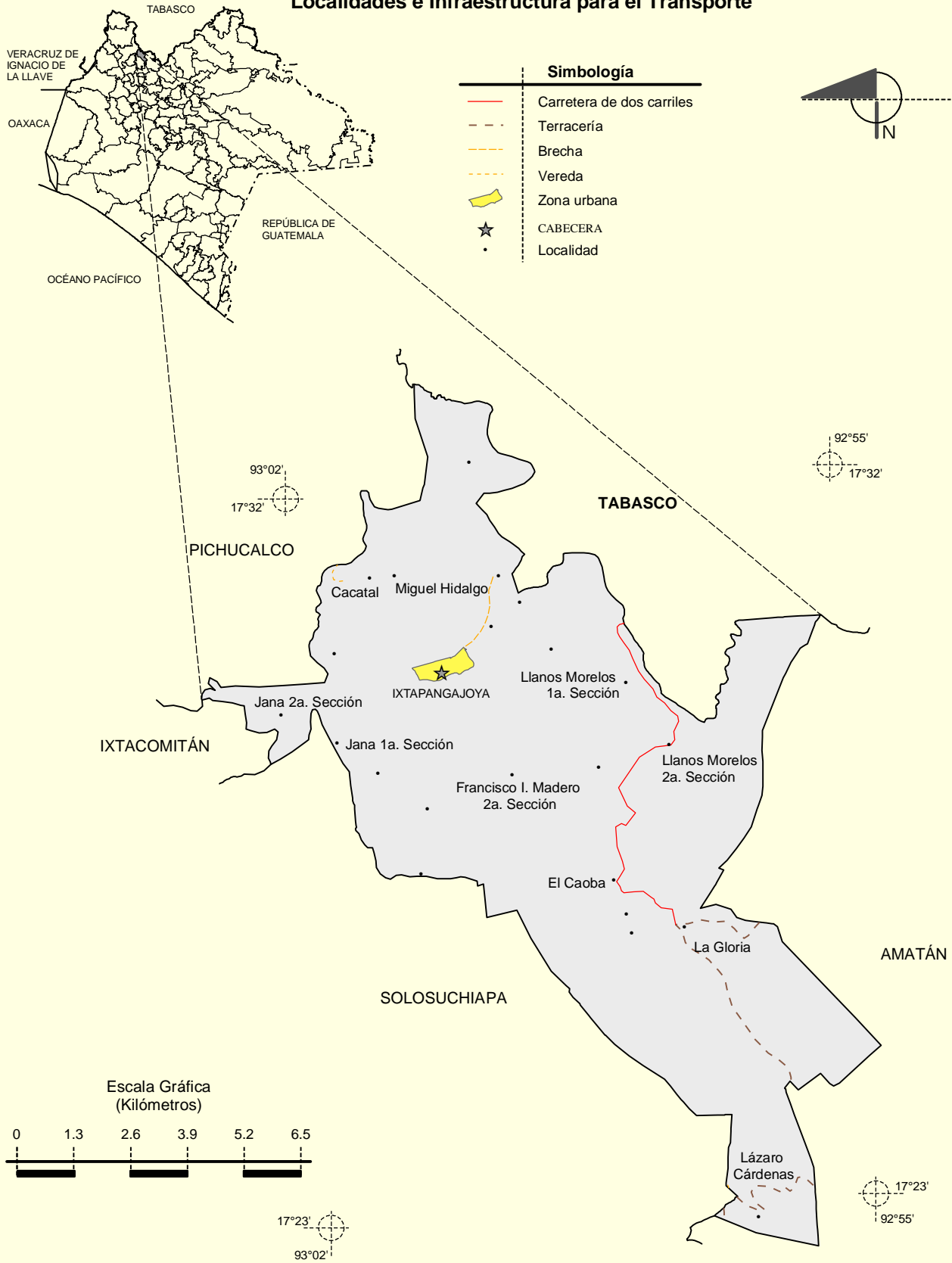
## Prontuario de información geográfica municipal de los Estados Unidos Mexicanos Ixtapangajoyá, Chiapas

---

### Zona urbana

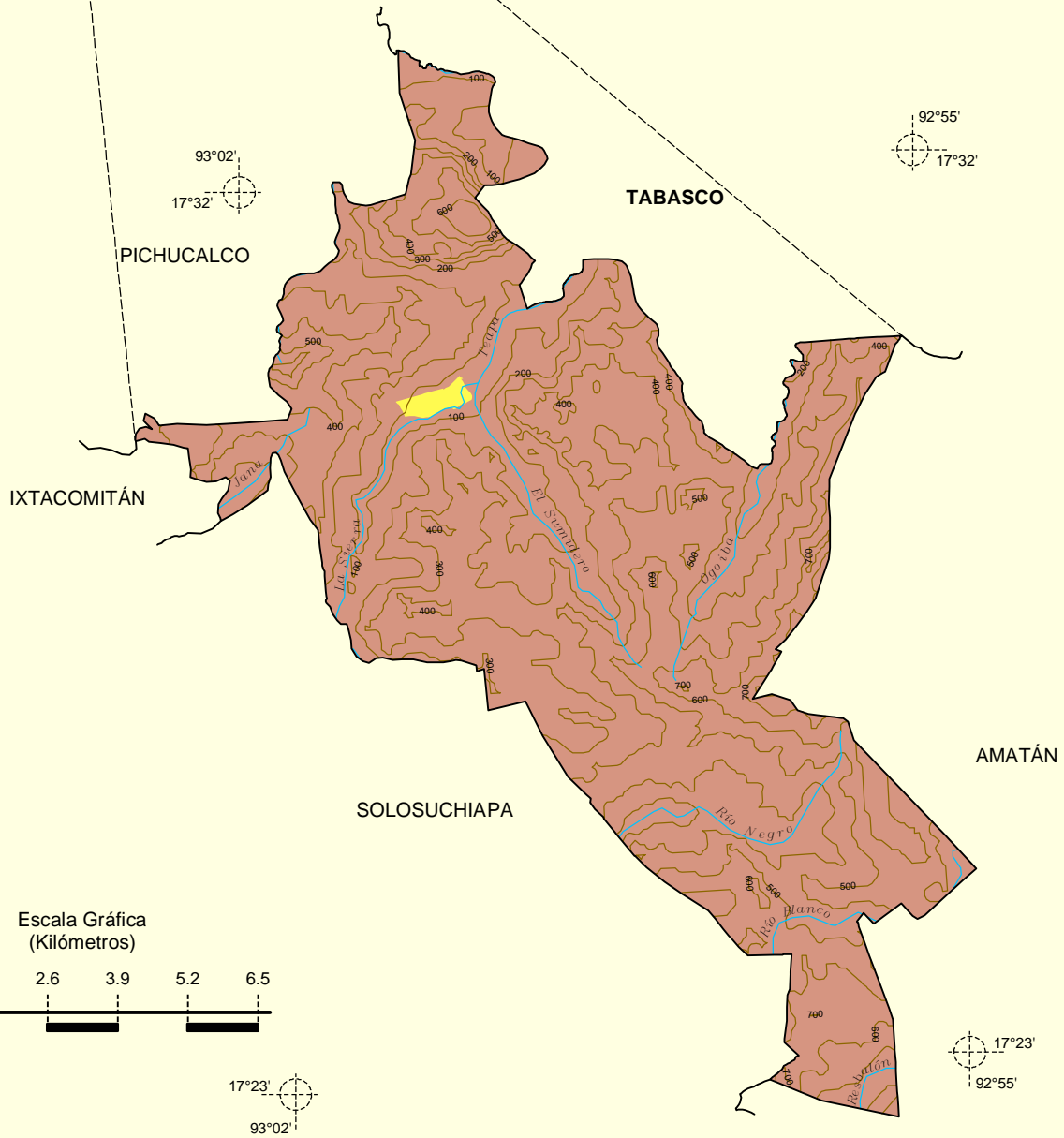
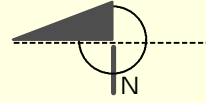
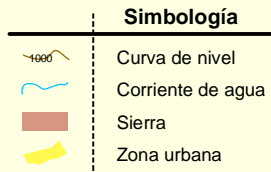
La zona urbana está creciendo sobre roca sedimentaria del Paleógeno, en sierra alta escarpada compleja; sobre área donde originalmente había suelo denominado Luvisol; tiene clima cálido húmedo con lluvias todo el año, y está creciendo sobre terrenos previamente ocupados por agricultura, pastizal cultivado y selva.

**Localidades e Infraestructura para el Transporte**

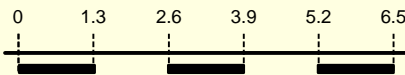


**Prontuario de información geográfica municipal de los Estados Unidos Mexicanos  
Ixtapangajoyá, Chiapas**

**Relieve**



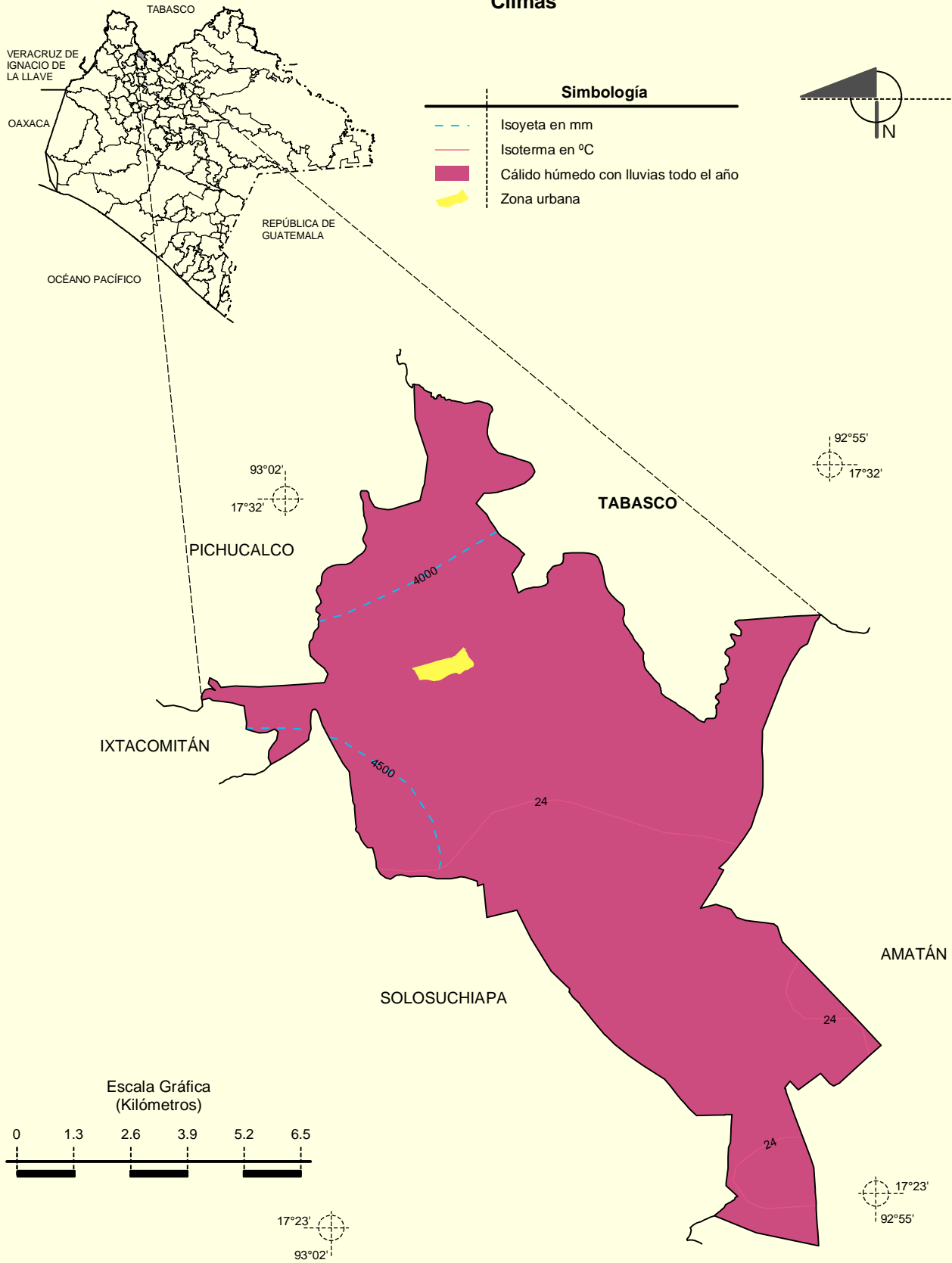
Escala Gráfica  
(Kilómetros)



Fuente: INEGI. *Marco Geoestadístico Municipal 2005, versión 3.1.*  
 INEGI. Información Topográfica Digital Escala 1:250 000 serie III  
 INEGI. Continuo Nacional del Conjunto de Datos Geográficos de la Carta Fisiográfica, 1:1 000 000, serie I.  
 INEGI-CONAGUA. 2007. Mapa de la Red Hidrográfica Digital de México escala 1:250 000. México.

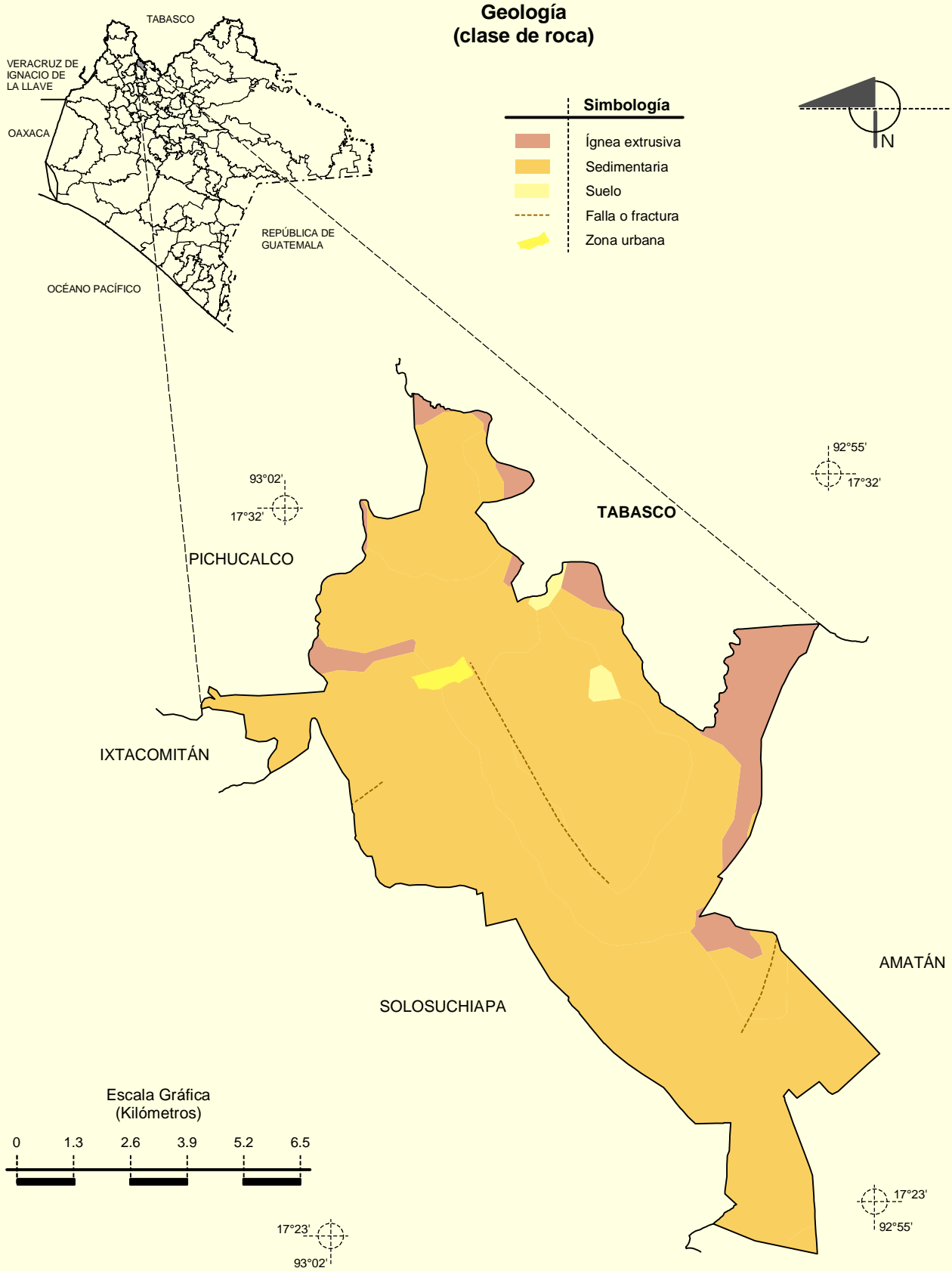
**Prontuario de información geográfica municipal de los Estados Unidos Mexicanos**  
**Ixtapangajoyá, Chiapas**

**Climas**



Fuente: INEGI. *Marco Geoestadístico Municipal 2005, versión 3.1.*  
 INEGI. Continuo Nacional del Conjunto de Datos Geográficos de las Cartas de Climas, Precipitación Total Anual y Temperatura Media Anual 1:1 000 000, serie I.

**Prontuario de información geográfica municipal de los Estados Unidos Mexicanos**  
**Ixtapangajoyá, Chiapas**



Suelos Dominantes





**Uso del Suelo y Vegetación**

