

Prontuario de información geográfica municipal de los Estados Unidos Mexicanos

Ocotepec, Chiapas
Clave geoestadística 07060

Prontuario de información geográfica municipal de los Estados Unidos Mexicanos Ocootec, Chiapas

Ubicación geográfica

Coordenadas	Entre los paralelos 17°10' y 17°17' de latitud norte; los meridianos 93°07' y 93°14' de longitud oeste; altitud entre 400 y 2 100 m.
Colindancias	Colinda al norte con los municipios de Francisco León, Chapultenango y Tapalapa; al este con el municipio de Tapalapa; al sur con los municipios de Coapilla y Copainalá; al oeste con los municipios de Copainalá y Francisco León.
Otros datos	Ocupa el 0.09% de la superficie del estado. Cuenta con 38 localidades y una población total de 10 543 habitantes http://mapserver.inegi.org.mx/mgn2k/ ; 5 de febrero de 2008.

Fisiografía

Provincia	Sierras de Chiapas y Guatemala (100%)
Subprovincia	Sierras del Norte de Chiapas (100%)
Sistema de topofomas	Sierra alta escarpada compleja (100%)

Clima

Rango de temperatura	18 – 26°C
Rango de precipitación	2 000 – 4 000 mm
Clima	Cálido húmedo con lluvias todo el año (68.25%), semicálido húmedo con lluvias todo el año (31.58%) y cálido húmedo con abundantes lluvias en verano (0.17%)

Geología

Periodo	Paleógeno (81.94%) y Cuaternario (18.06%)
Roca	Ígnea extrusiva: Andesita-brecha volcánica intermedia (18.06%) Sedimentaria: Caliza (81.94%)

Edafología

Suelo dominante	Luvisol (51.51%) y Phaeozem (48.25%)
-----------------	--------------------------------------

Hidrografía

Región hidrológica	Grijalva - Usumacinta (100%)
Cuenca	R. Grijalva - Villahermosa (90.43%) y R. Grijalva – Tuxtla Gutiérrez (9.57%)
Subcuenca	R. Tzimbac (57.02%), R. Zayula (33.41%) y R. Netzahualcóyotl (9.57%)
Corrientes de agua	Perennes: Magdalena, Cuachi, Tzimbac y Napac. Intermitente: Tombac.
Cuerpos de agua	No disponible.

Uso del suelo y vegetación

Uso del suelo	Pastizal cultivado (0.38%), zona urbana (1.69%) y agricultura (0.01%)
Vegetación	Bosque (94.74%) y selva (3.18%)

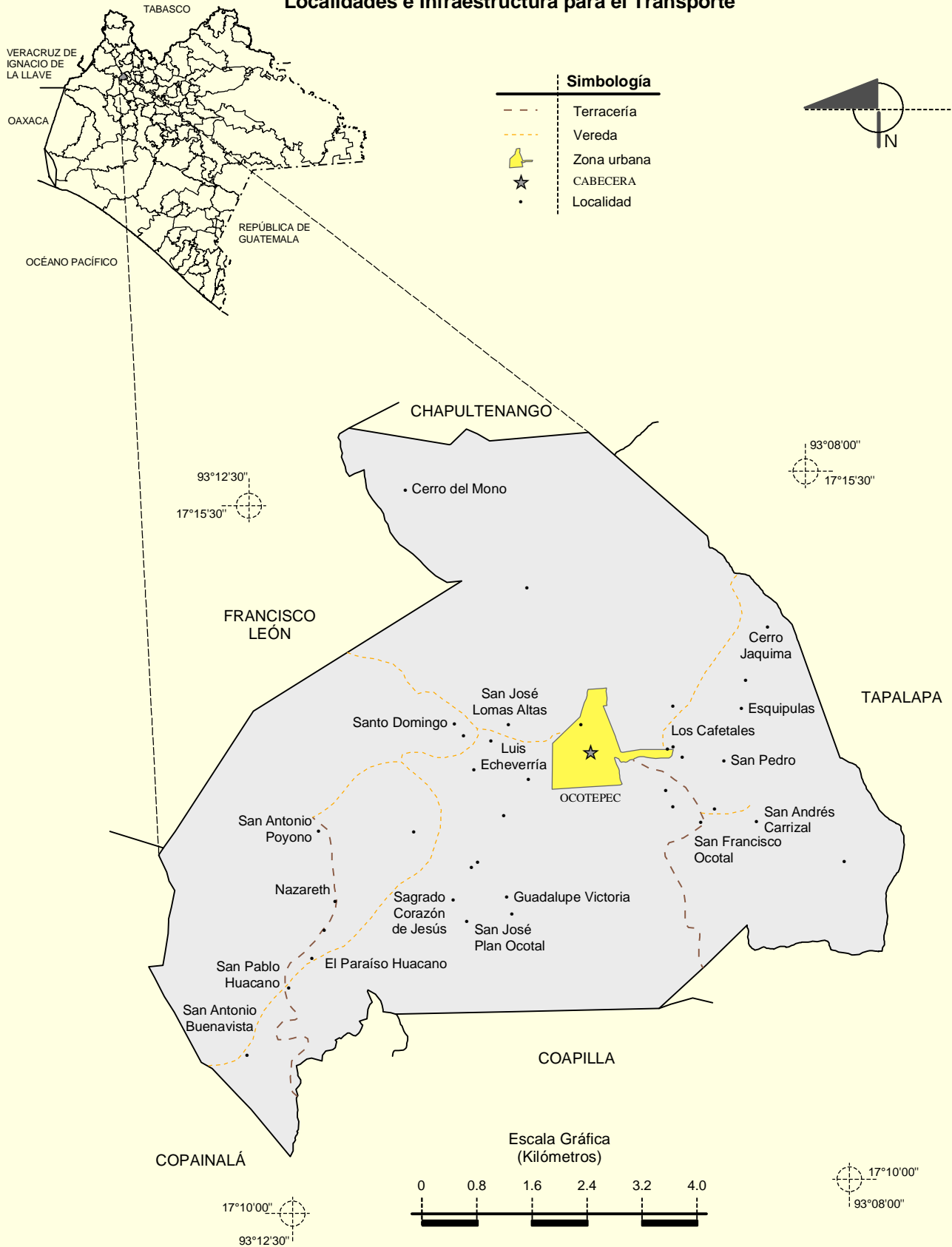
Uso potencial de la tierra

Agrícola	Para la agricultura manual estacional (14.84%) No aptas para la agricultura (85.16%)
Pecuario	Para el aprovechamiento de la vegetación natural diferente del pastizal (14.84%) No aptas para uso pecuario (85.16%)

Zona urbana

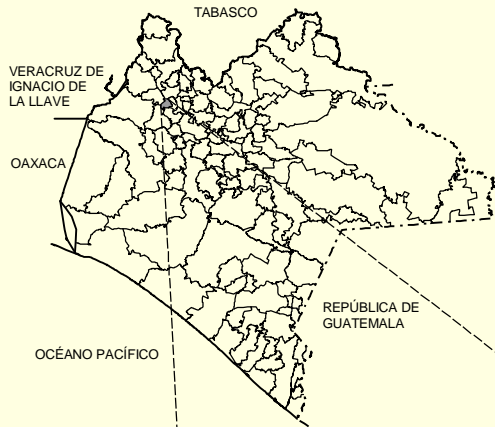
La zona urbana está creciendo sobre roca sedimentaria del Paleógeno, en sierra alta escarpada compleja; sobre áreas donde originalmente había suelos denominados Luvisol y Phaeozem; tiene clima semicálido húmedo con lluvias todo el año y cálido húmedo con lluvias todo el año, y está creciendo sobre terreno previamente ocupado por bosque.
--

Localidades e Infraestructura para el Transporte







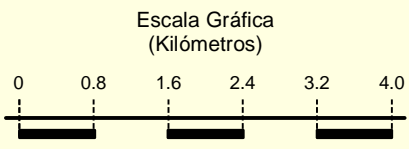
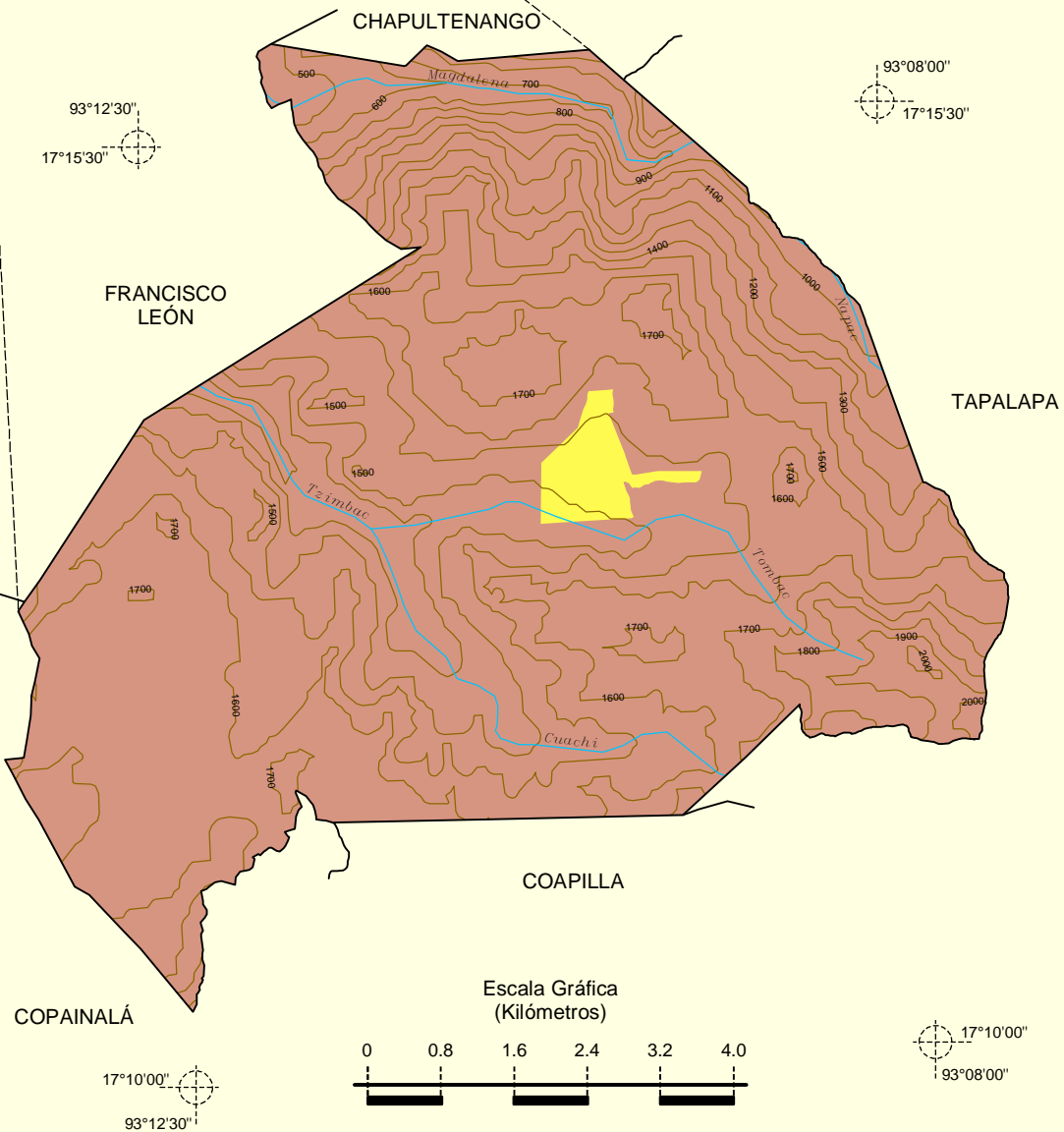
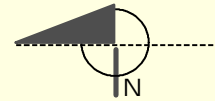
Prontuario de información geográfica municipal de los Estados Unidos Mexicanos
Ocoatepec, Chiapas

Relieve



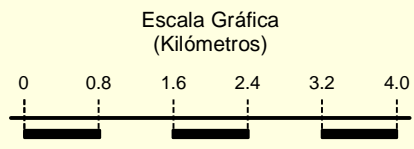
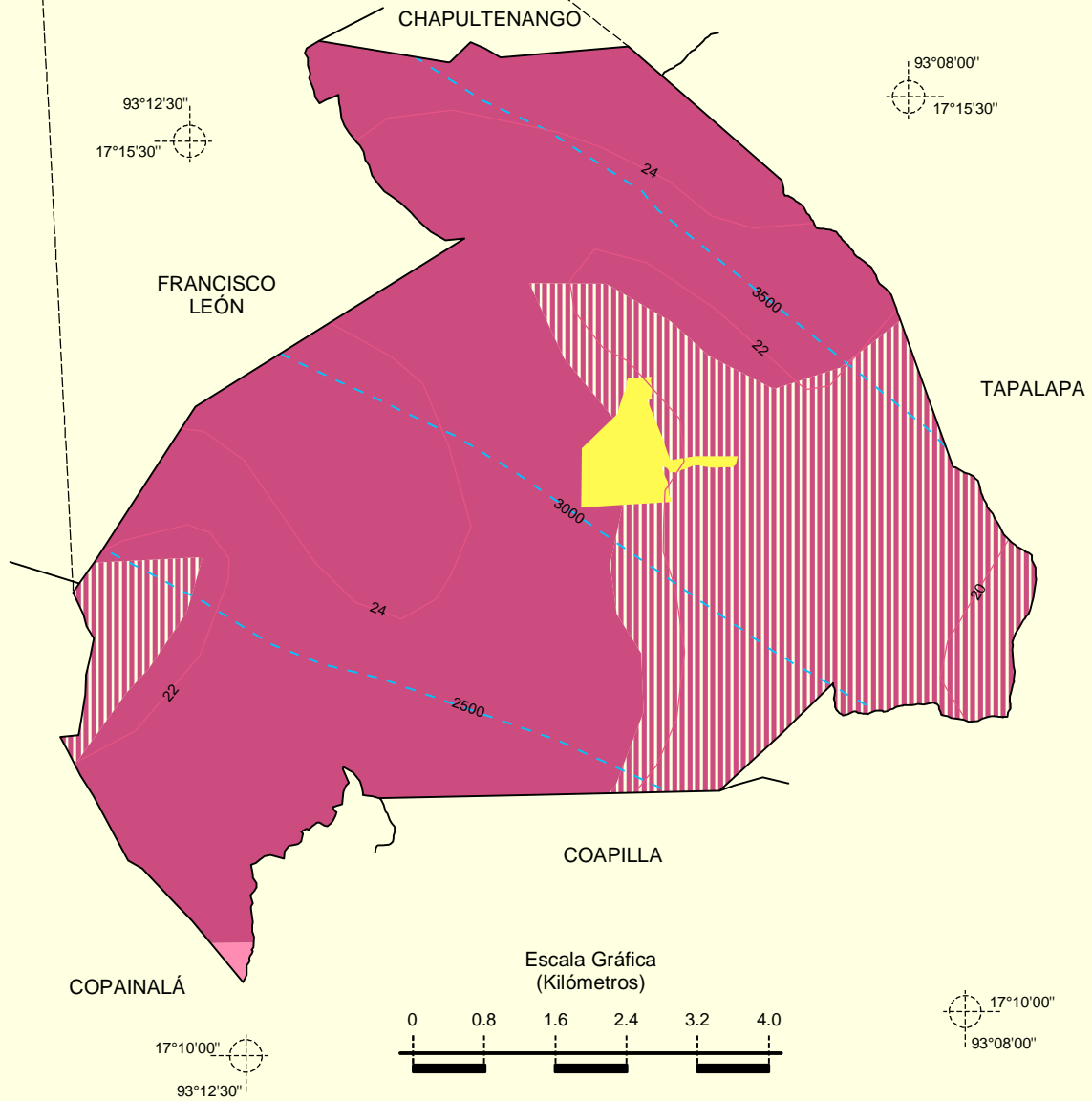
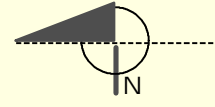
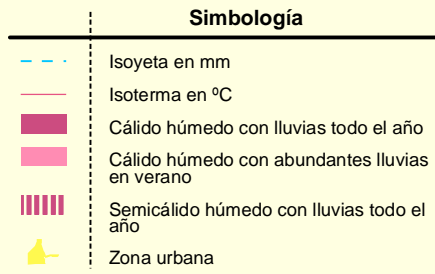
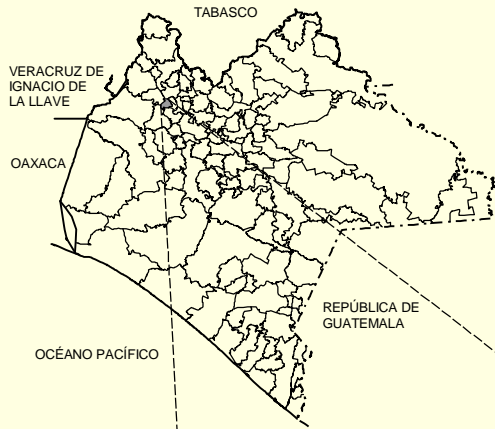
Simbología

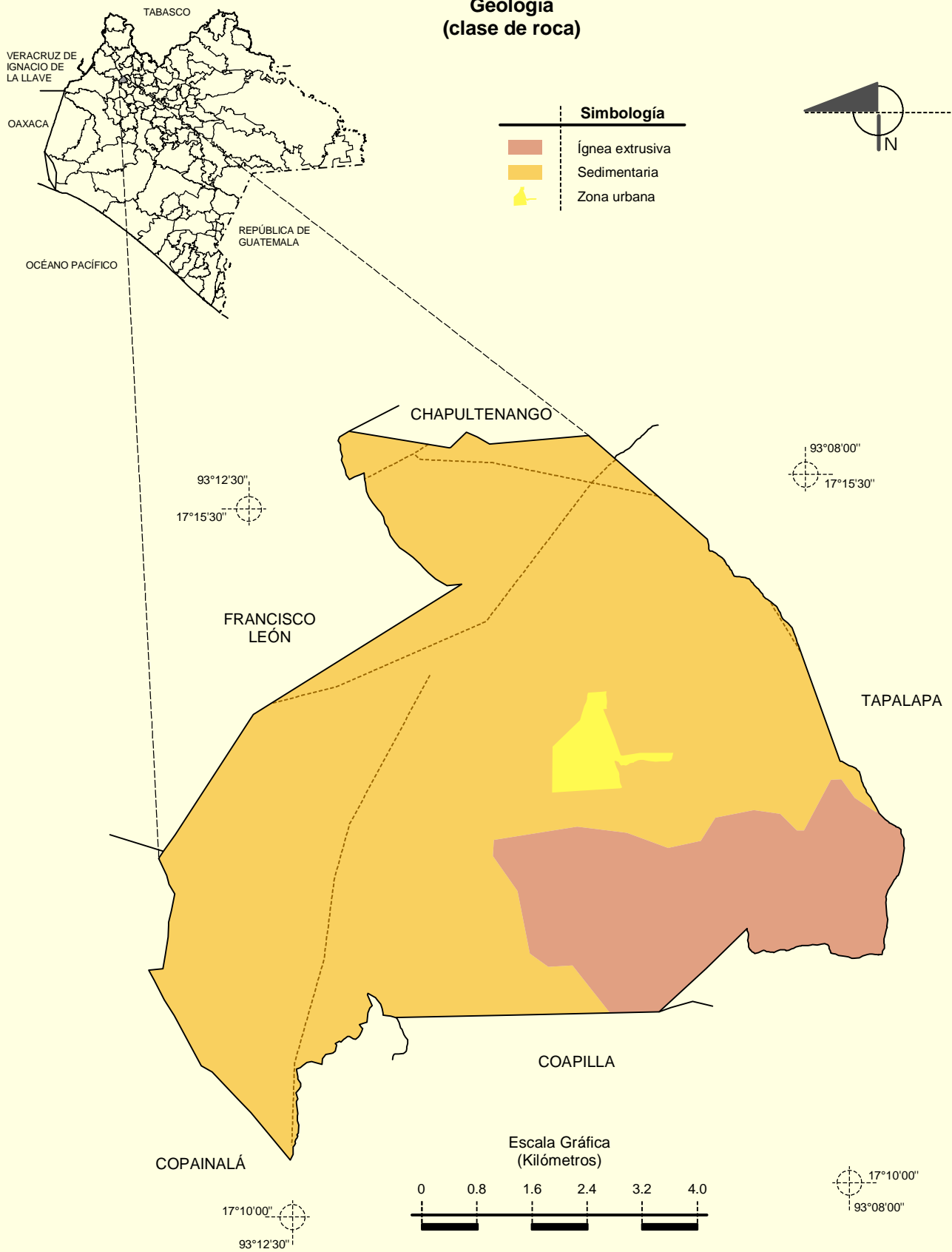
-  Curva de nivel
-  Corriente de agua
-  Sierra
-  Zona urbana



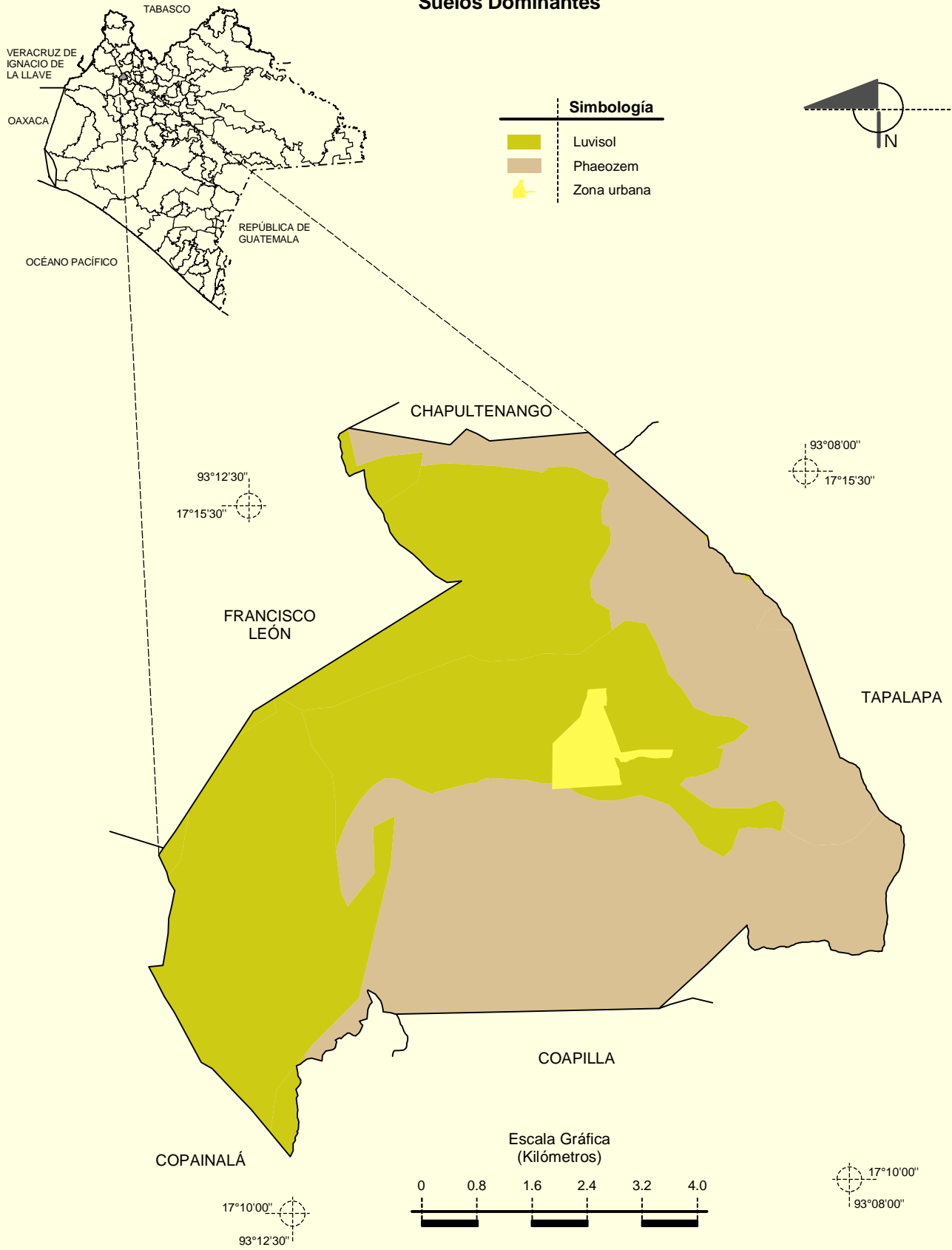
Fuente: INEGI. *Marco Geoestadístico Municipal 2005, versión 3.1.*
 INEGI. Información Topográfica Digital Escala 1:250 000 serie III
 INEGI. Continuo Nacional del Conjunto de Datos Geográficos de la Carta Fisiográfica, 1:1 000 000, serie I.
 INEGI-CONAGUA. 2007. Mapa de la Red Hidrográfica Digital de México escala 1:250 000. México.

Climas





Suelos Dominantes



Uso del Suelo y Vegetación

