

**Prontuario de información geográfica municipal de los Estados Unidos Mexicanos**

**Oxchuc, Chiapas**  
Clave geoestadística 07064

## Prontuario de información geográfica municipal de los Estados Unidos Mexicanos Oxchuc, Chiapas

### Ubicación geográfica

Coordenadas	Entre los paralelos 16°41' y 16°55' de latitud norte; los meridianos 92°04' y 92°28' de longitud oeste; altitud entre 1 000 y 2 500 m.
Colindancias	Colinda al norte con los municipios de San Juan Cancuc y Ocosingo; al este con los municipios de Ocosingo, Altamirano y Chanal; al sur con los municipios de Chanal y Huixtán; al oeste con los municipios de Huixtán, Tenejapa y San Juan Cancuc.
Otros datos	Ocupa el 0.56% de la superficie del estado. Cuenta con 125 localidades y una población total de 41 423 habitantes <a href="http://mapserver.inegi.org.mx/mgn2k/">http://mapserver.inegi.org.mx/mgn2k/</a> ; 5 de febrero de 2008.

### Fisiografía

Provincia	Sierras de Chiapas y Guatemala (100%)
Subprovincia	Altos de Chiapas (98.41%) y Sierra Lacandona (1.59%)
Sistema de topofomas	Sierra alta de laderas tendidas (97.59%), Sierra alta plegada con cañadas (1.59%) y Cañón típico (0.82%)

### Clima

Rango de temperatura	16 – 22°C
Rango de precipitación	1 200 – 2 000 mm
Clima	Semicálido húmedo con abundantes lluvias en verano (88.29%), templado húmedo con abundantes lluvias en verano (11.44%) y cálido húmedo con abundantes lluvias en verano (0.27%)

### Geología

Periodo	Cretácico (97.21%) y Paleógeno (2.79%)
Roca	Sedimentaria: Caliza (97.21%), limolita-arenisca (1.83%) y lutita-arenisca (0.96%)

### Edafología

Suelo dominante	Leptosol (57.04%), Alisol (28.89%) y Luvisol (13.92%)
-----------------	---

### Hidrografía

Región hidrológica	Grijalva - Usumacinta (100%)
Cuenca	R. Lacantún (71.37%) y R. Grijalva - Villahermosa (28.63%)
Subcuenca	R. Azul (61.78%), R. Chacté (28.63%) y R. Tzaconejá (9.59%)
Corrientes de agua	Perennes: Mesbiljá, Jataté, Tzaconejá, Yochib y Yaxalí. Intermitentes: Apalchén, Apalchín y El Rosario.
Cuerpos de agua	No disponible.

### Uso del suelo y vegetación

Uso del suelo	Agricultura (28.06%), zona urbana (1.75%)
Vegetación	Bosque (69.12%) y pastizal inducido (1.07%)

### Uso potencial de la tierra

Agrícola	Para la agricultura de tracción animal continua (0.06%) Para la agricultura manual continua (5.46%) No aptas para la agricultura (94.48%)
Pecuario	Para el establecimiento de praderas cultivadas con tracción animal (0.06%) Para el aprovechamiento de la vegetación de pastizal (0.60%) Para el aprovechamiento de la vegetación natural diferente del pastizal (47.84%) No aptas para uso pecuario (51.50%)

## Prontuario de información geográfica municipal de los Estados Unidos Mexicanos Oxchuc, Chiapas

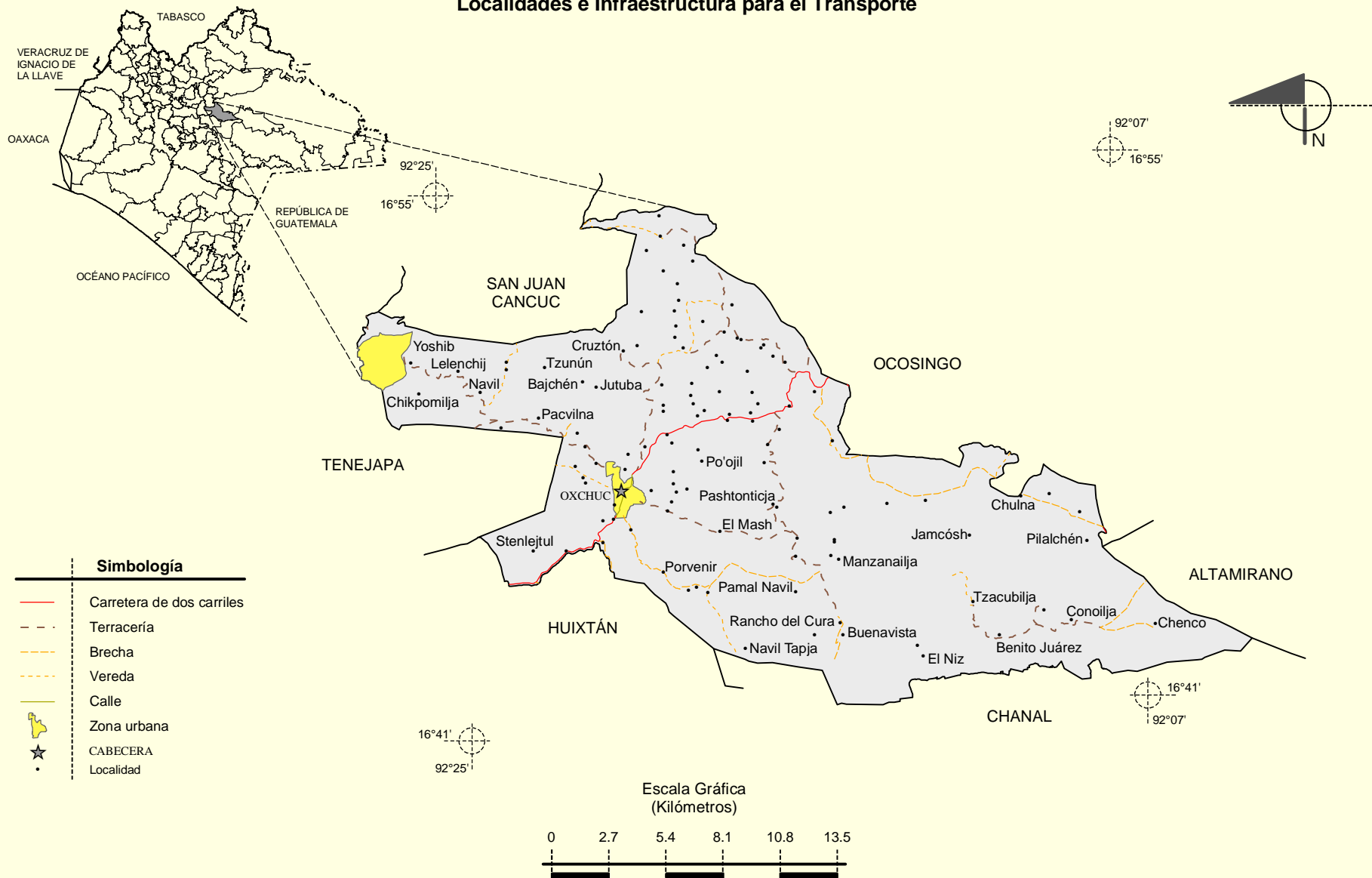
---

### Zona urbana

Las zonas urbanas están creciendo sobre roca sedimentaria del Cretácico, en sierra alta de laderas tendidas; sobre áreas donde originalmente había suelos denominados Leptosol y Luvisol; tienen clima semicálido húmedo con abundantes lluvias en verano, y están creciendo sobre terrenos previamente ocupados por bosque y agricultura.

**Prontuario de información geográfica municipal de los Estados Unidos Mexicanos**  
**Oxchuc, Chiapas**

**Localidades e Infraestructura para el Transporte**



Fuente: INEGI. *Marco Geoestadístico Municipal 2005, versión 3.1.*  
 INEGI. Información Topográfica Digital Escala 1:250 000 serie III.

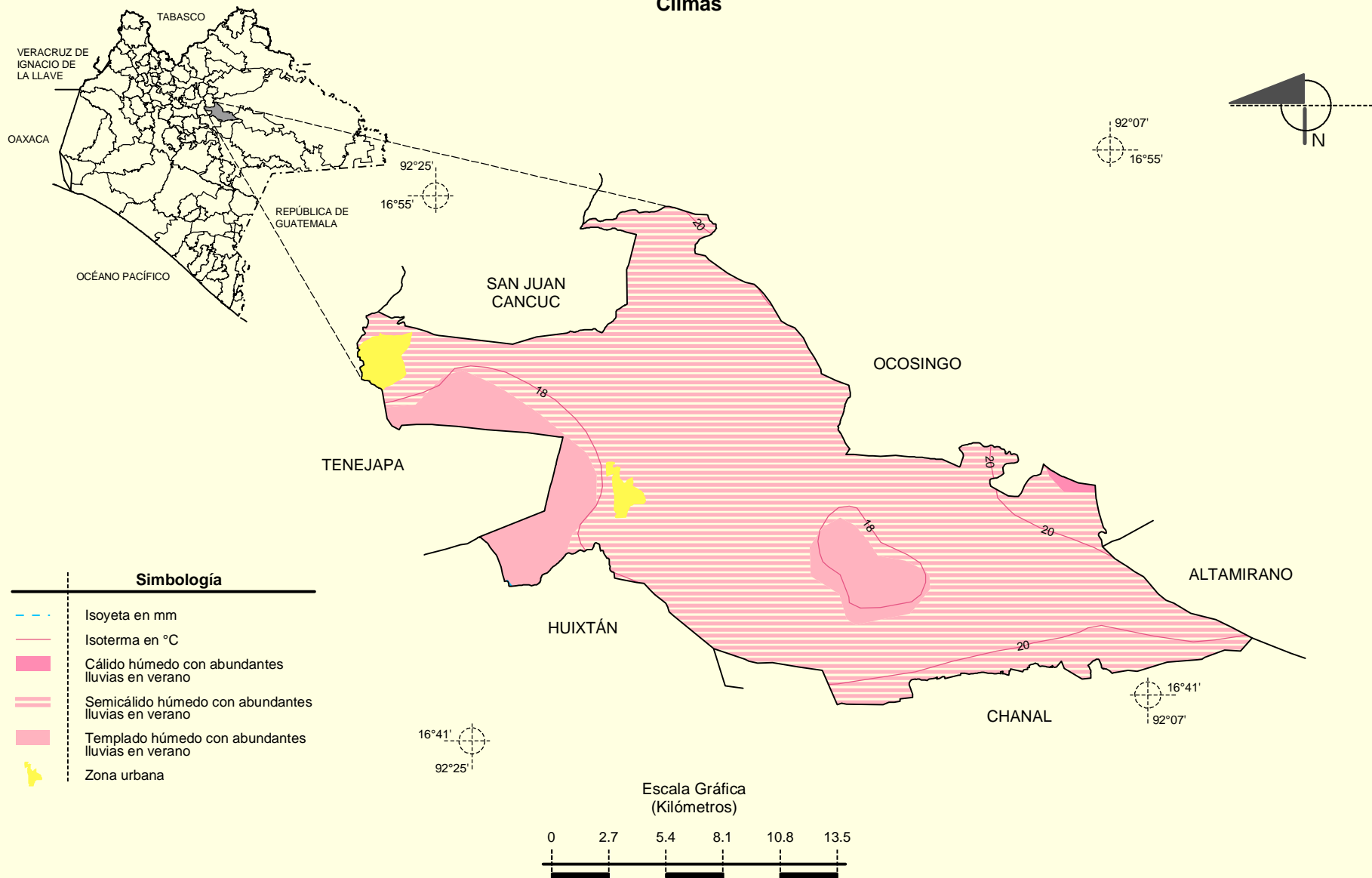
**Prontuario de información geográfica municipal de los Estados Unidos Mexicanos**  
**Oxchuc, Chiapas**



Fuente: INEGI. *Marco Geoestadístico Municipal 2005, versión 3.1.*  
 INEGI. Información Topográfica Digital Escala 1:250 000 serie III.  
 INEGI. Continuo Nacional del Conjunto de Datos Geográficos de la Carta Fisiográfica, 1:1 000 000, serie I.  
 INEGI-CONAGUA. 2007. Mapa de la Red Hidrográfica Digital de México escala 1:250 000. México.

**Prontuario de información geográfica municipal de los Estados Unidos Mexicanos**  
**Oxchuc, Chiapas**

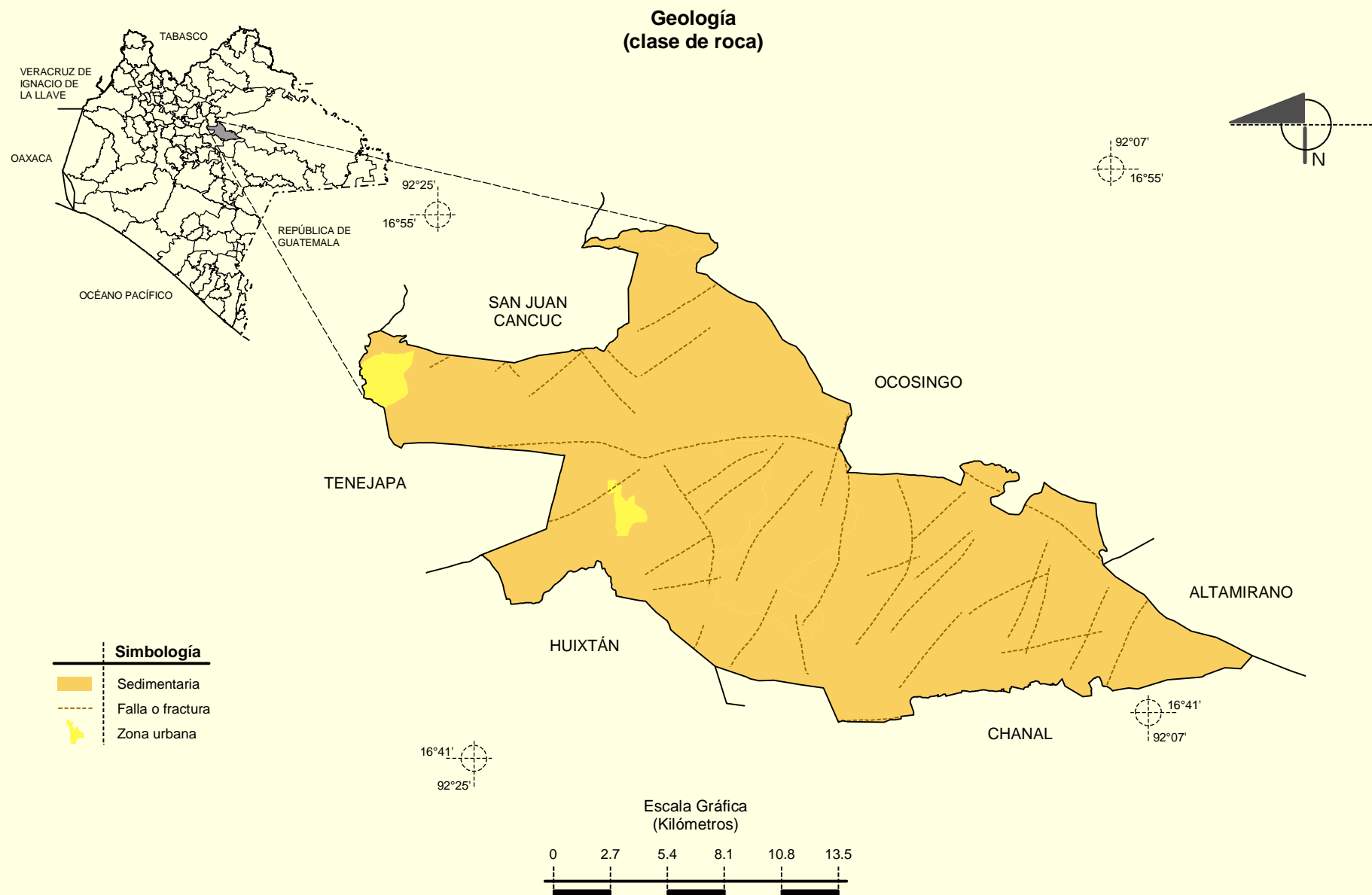
**Climas**



Fuente: INEGI. *Marco Geoestadístico Municipal 2005, versión 3.1.*

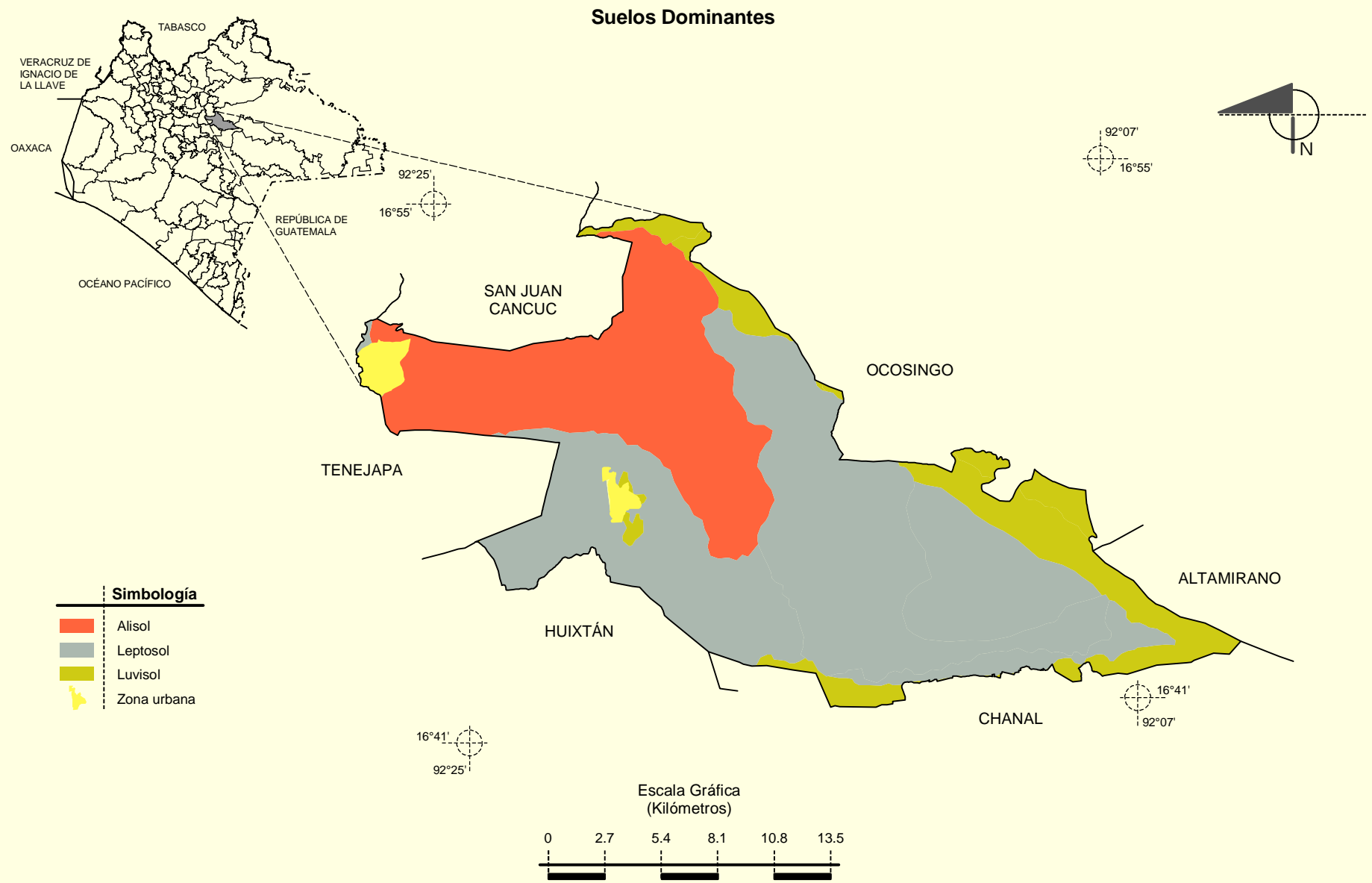
INEGI. Continuo Nacional del Conjunto de Datos Geográficos de las Cartas de Climas, Precipitación Total Anual y Temperatura Media Anual 1:1 000 000, serie I.

**Prontuario de información geográfica municipal de los Estados Unidos Mexicanos**  
**Oxchuc, Chiapas**



# Prontuario de información geográfica municipal de los Estados Unidos Mexicanos

## Oxchuc, Chiapas

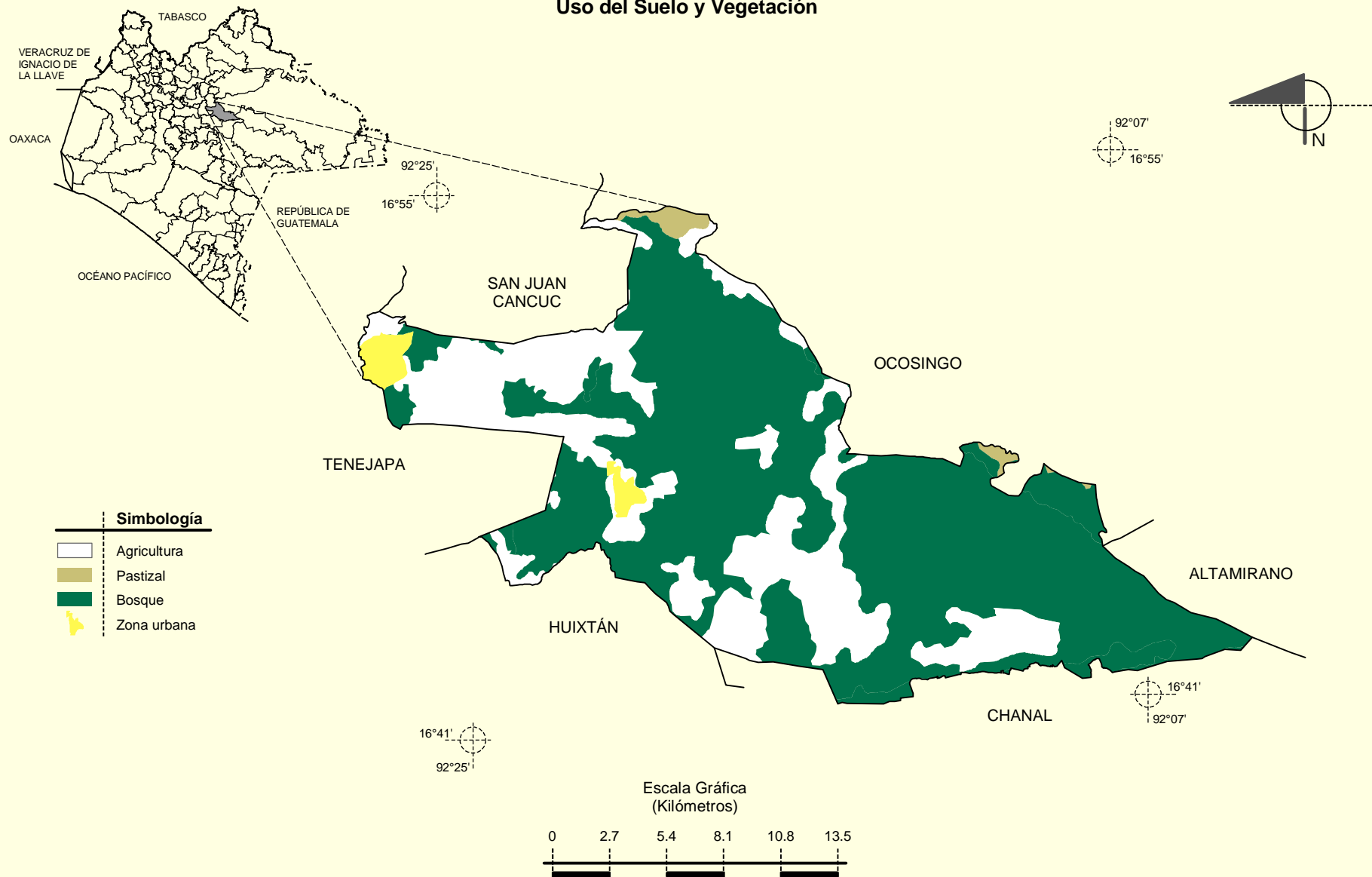


Fuente: INEGI. *Marco Geoestadístico Municipal 2005, versión 3.1.*  
INEGI. Conjunto de Datos Vectorial Edafológico, Escala 1:250 000 serie II (Continuo Nacional).



**Prontuario de información geográfica municipal de los Estados Unidos Mexicanos**  
**Oxchuc, Chiapas**

**Uso del Suelo y Vegetación**



Fuente: INEGI. *Marco Geoestadístico Municipal 2005, versión 3.1.*  
INEGI. Conjunto de Datos Vectoriales de Uso del Suelo y Vegetación Serie III Escala 1:250 000.