

Prontuario de información geográfica municipal de los Estados Unidos Mexicanos

El Porvenir, Chiapas
Clave geoestadística 07070

Prontuario de información geográfica municipal de los Estados Unidos Mexicanos

El Porvenir, Chiapas

Ubicación geográfica

Coordenadas	Entre los paralelos 15°23' y 15°29' de latitud norte; los meridianos 92°12' y 92°21' de longitud oeste; altitud entre 1 200 y 3 100 m.
Colindancias	Colinda al norte con los municipios de Siltepec y La Grandeza; al este con los municipios de Bejucal de Ocampo y Mazapa de Madero; al sur con el municipio de Motozintla; al oeste con los municipios de Motozintla y Siltepec.
Otros datos	Ocupa el 0.11% de la superficie del estado. Cuenta con 49 localidades y una población total de 12 831 habitantes http://mapserver.inegi.org.mx/mgn2k/ ; 5 de febrero de 2008.

Fisiografía

Provincia	Cordillera Centroamericana (100%)
Subprovincia	Sierras del Sur de Chiapas (100%)
Sistema de topoformas	Sierra alta de laderas escarpadas (100%)

Clima

Rango de temperatura	14 – 24°C
Rango de precipitación	1 200 – 4 000 mm
Clima	Templado húmedo con abundantes lluvias en verano (67.67%) y semicálido húmedo con abundantes lluvias en verano (32.33%)

Geología

Periodo	No determinado (89.91%), Cretácico (6.28%) y No aplicable (3.81%)
Roca	Ígnea intrusiva: Granito (3.81%) Sedimentaria: Limolita-arenisca (89.91%) y caliza (6.28%)

Edafología

Suelo dominante	Regosol (65.43%), Acrisol (33.18%), Fluvisol (0.55%) y Andosol (0.84%)
-----------------	--

Hidrografía

Región hidrológica	Grijalva - Usumacinta (100%)
Cuenca	R. Grijalva - La Concordia (100%)
Subcuenca	R. Tapizaca (73.08%) y R. Zacualpa (26.92%)
Corrientes de agua	Perennes: Chimalapa y Maíz Blanco. Intermitente: Chimalé.
Cuerpos de agua	No disponible.

Uso del suelo y vegetación

Uso del suelo	Agricultura (39.86%) y pastizal cultivado (11.26%) y zona urbana (1.06%)
Vegetación	Bosque (38.83%), pastizal inducido (6.47%) y selva (2.52%)

Uso potencial de la tierra

Agrícola	Para la agricultura manual continua (31.84%) No aptas para la agricultura (68.16%)
Pecuario	Para el aprovechamiento de la vegetación de pastizal (0.87%) Para el aprovechamiento de la vegetación natural diferente del pastizal (30.97%) Para el aprovechamiento de la vegetación natural únicamente por el ganado caprino (0.85%) No aptas para uso pecuario (67.31%)

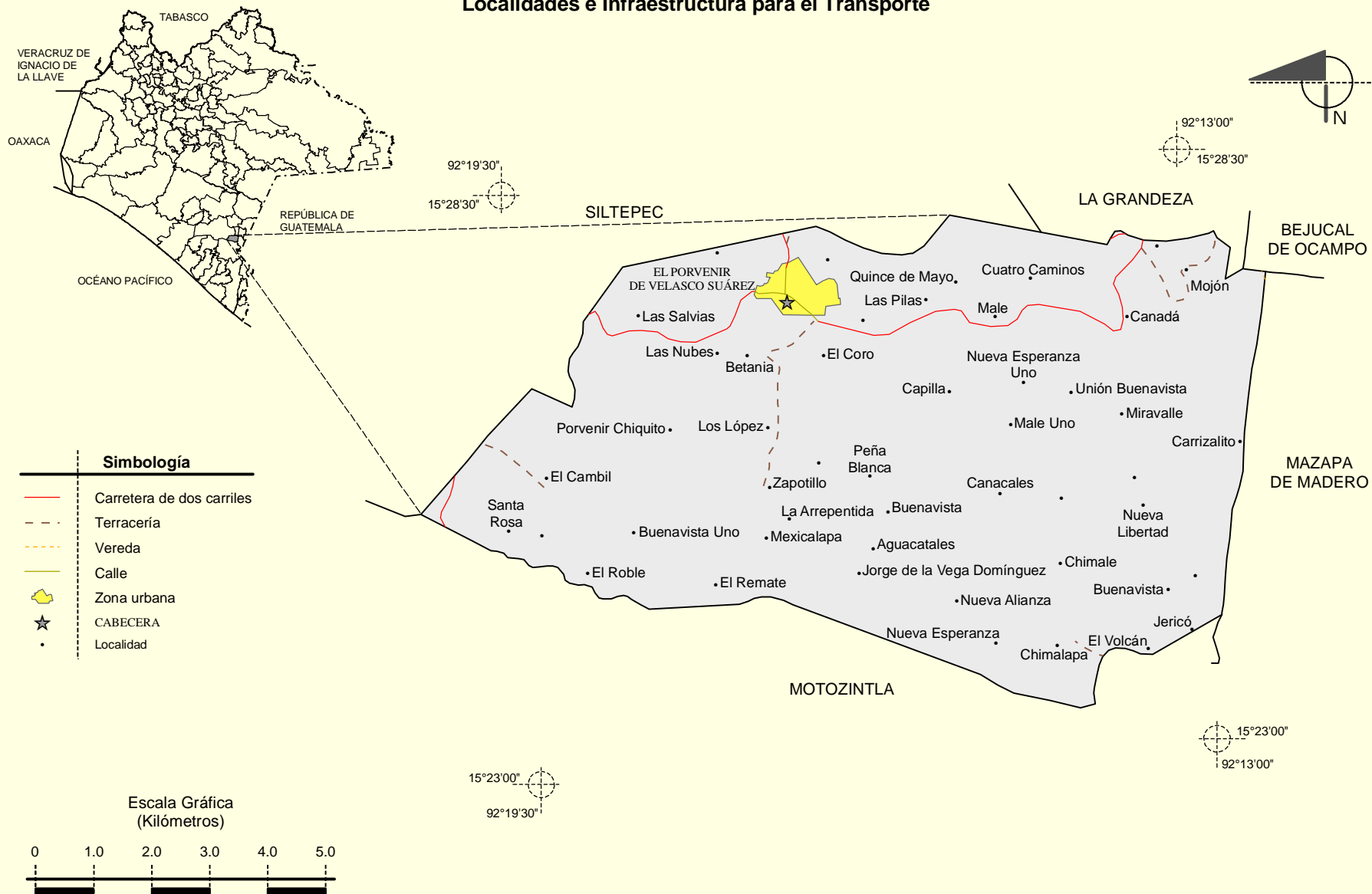
Prontuario de información geográfica municipal de los Estados Unidos Mexicanos El Porvenir, Chiapas

Zona urbana

La zona urbana está creciendo sobre roca sedimentaria, en sierra alta de laderas escarpadas; sobre área donde originalmente había suelo denominado Acrisol; tiene clima templado húmedo con abundantes lluvias en verano, y está creciendo sobre terrenos previamente ocupados por agricultura y bosque.

Prontuario de información geográfica municipal de los Estados Unidos Mexicanos
El Porvenir, Chiapas

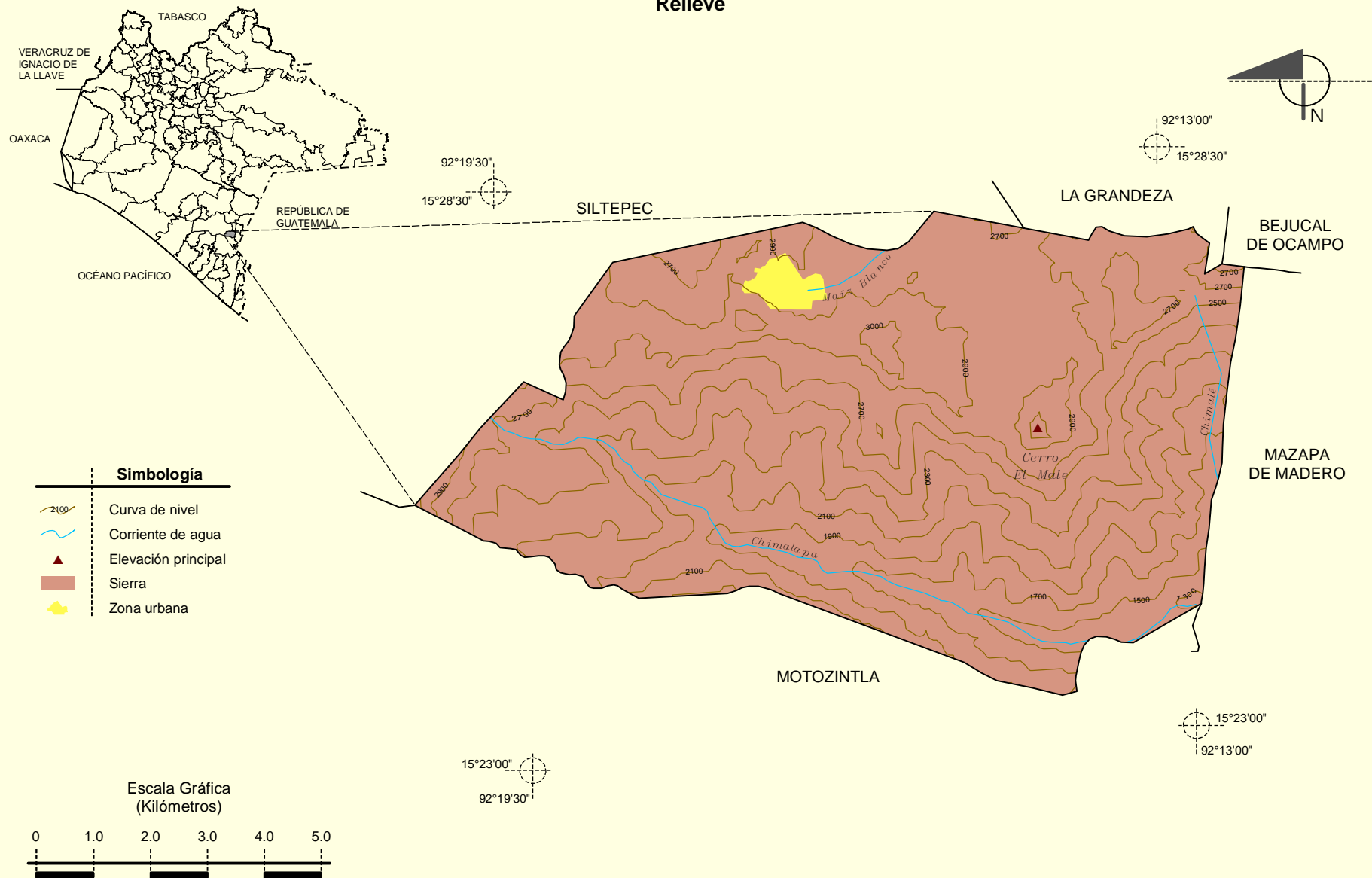
Localidades e Infraestructura para el Transporte








Fuente: INEGI. *Marco Geoestadístico Municipal 2005, versión 3.1.*
 INEGI. Información Topográfica Digital Escala 1:250 000 serie III.

Prontuario de información geográfica municipal de los Estados Unidos Mexicanos
El Porvenir, Chiapas

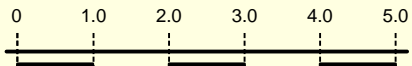
Relieve



Simbología

-  Curva de nivel
-  Corriente de agua
-  Elevación principal
-  Sierra
-  Zona urbana

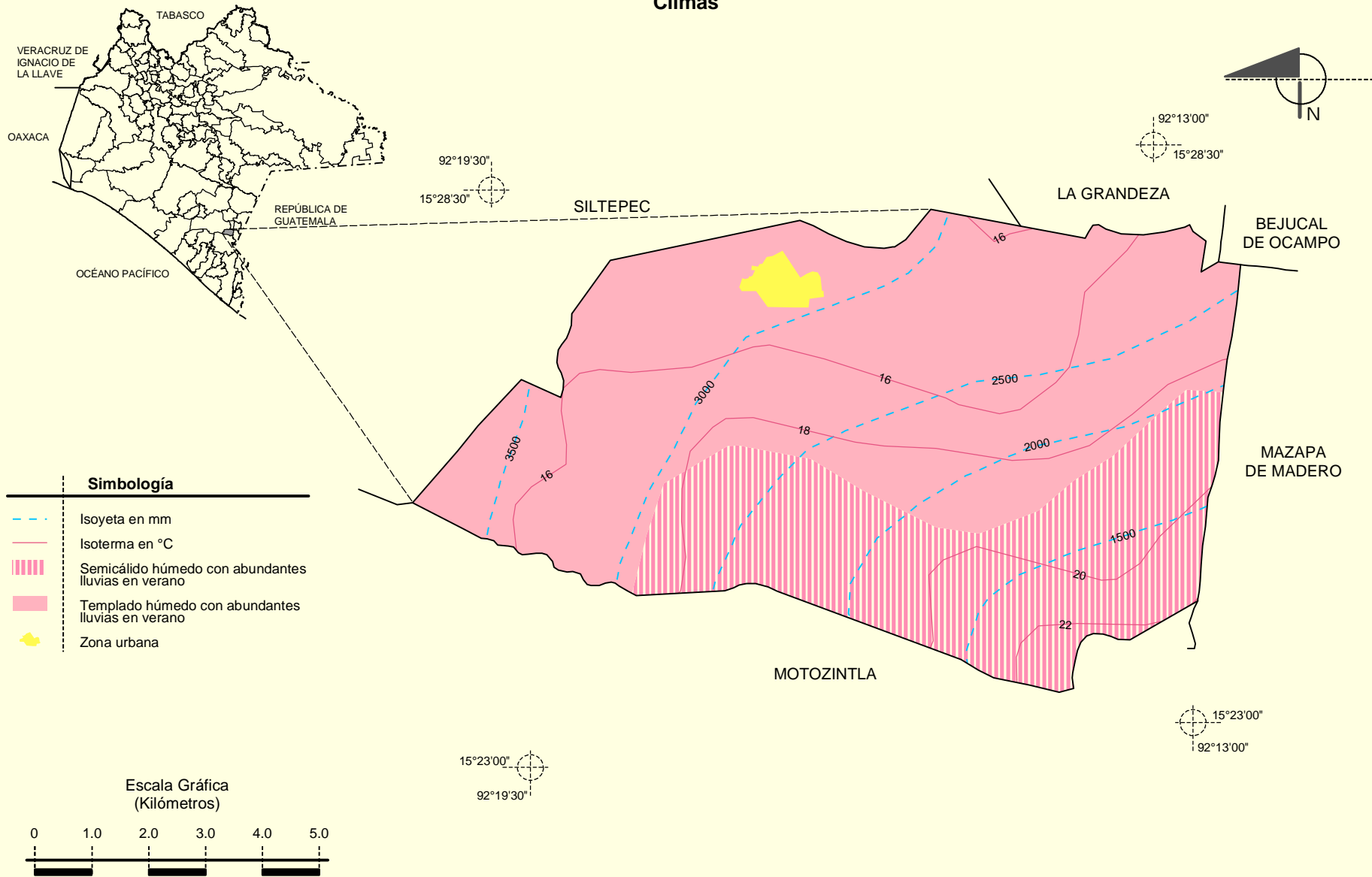
Escala Gráfica
(Kilómetros)



Fuente: INEGI. *Marco Geoestadístico Municipal 2005, versión 3.1.*
 INEGI. Información Topográfica Digital Escala 1:250 000 serie III.
 INEGI. Continuo Nacional del Conjunto de Datos Geográficos de la Carta Fisiográfica, 1:1 000 000, serie I.
 INEGI-CONAGUA. 2007. Mapa de la Red Hidrográfica Digital de México escala 1:250 000. México.

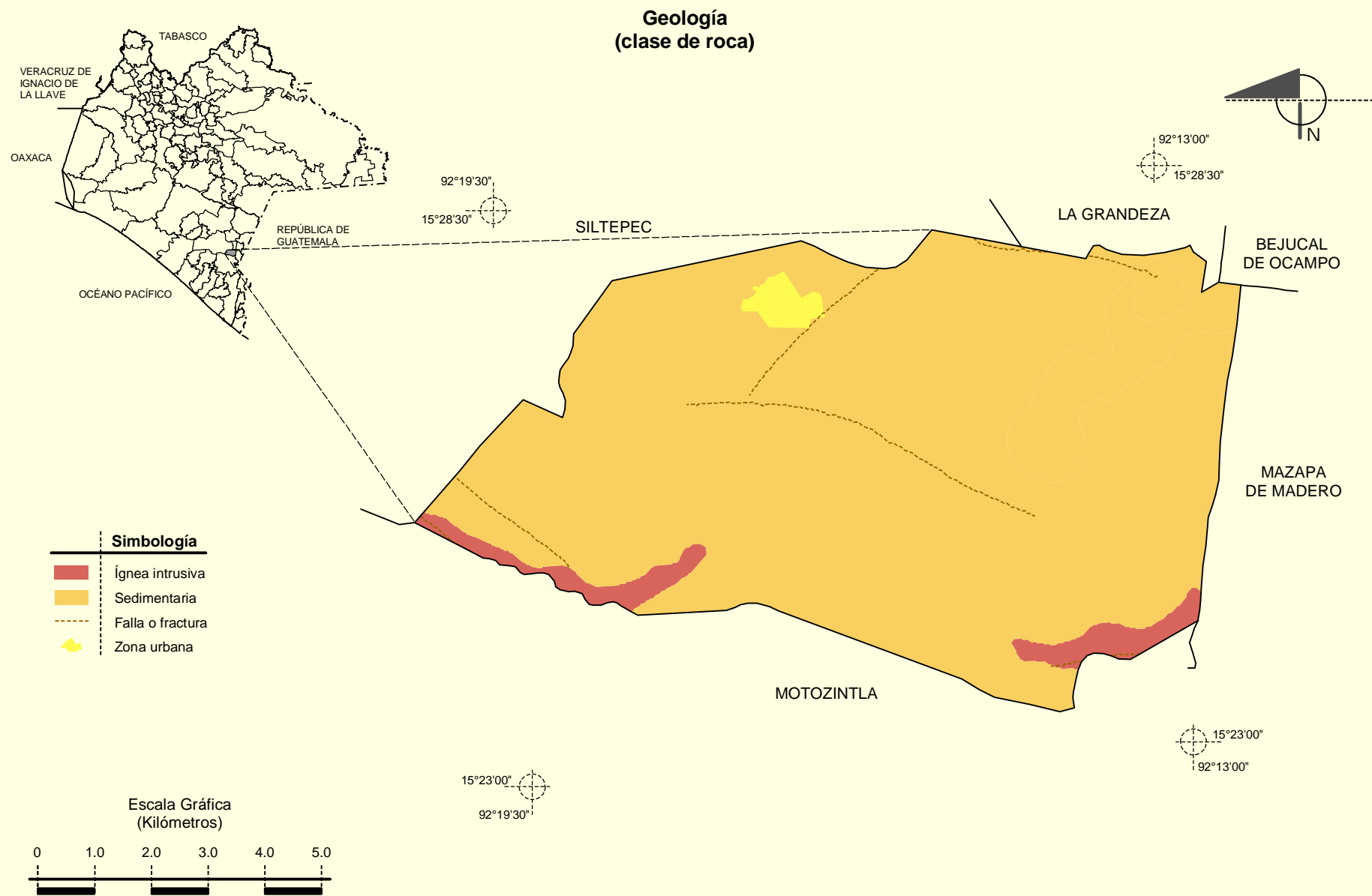
Prontuario de información geográfica municipal de los Estados Unidos Mexicanos
El Porvenir, Chiapas

Climas



Fuente: INEGI. *Marco Geoestadístico Municipal 2005, versión 3.1.*
 INEGI. Continuo Nacional del Conjunto de Datos Geográficos de las Cartas de Climas, Precipitación Total Anual y Temperatura Media Anual 1:1 000 000, serie I.

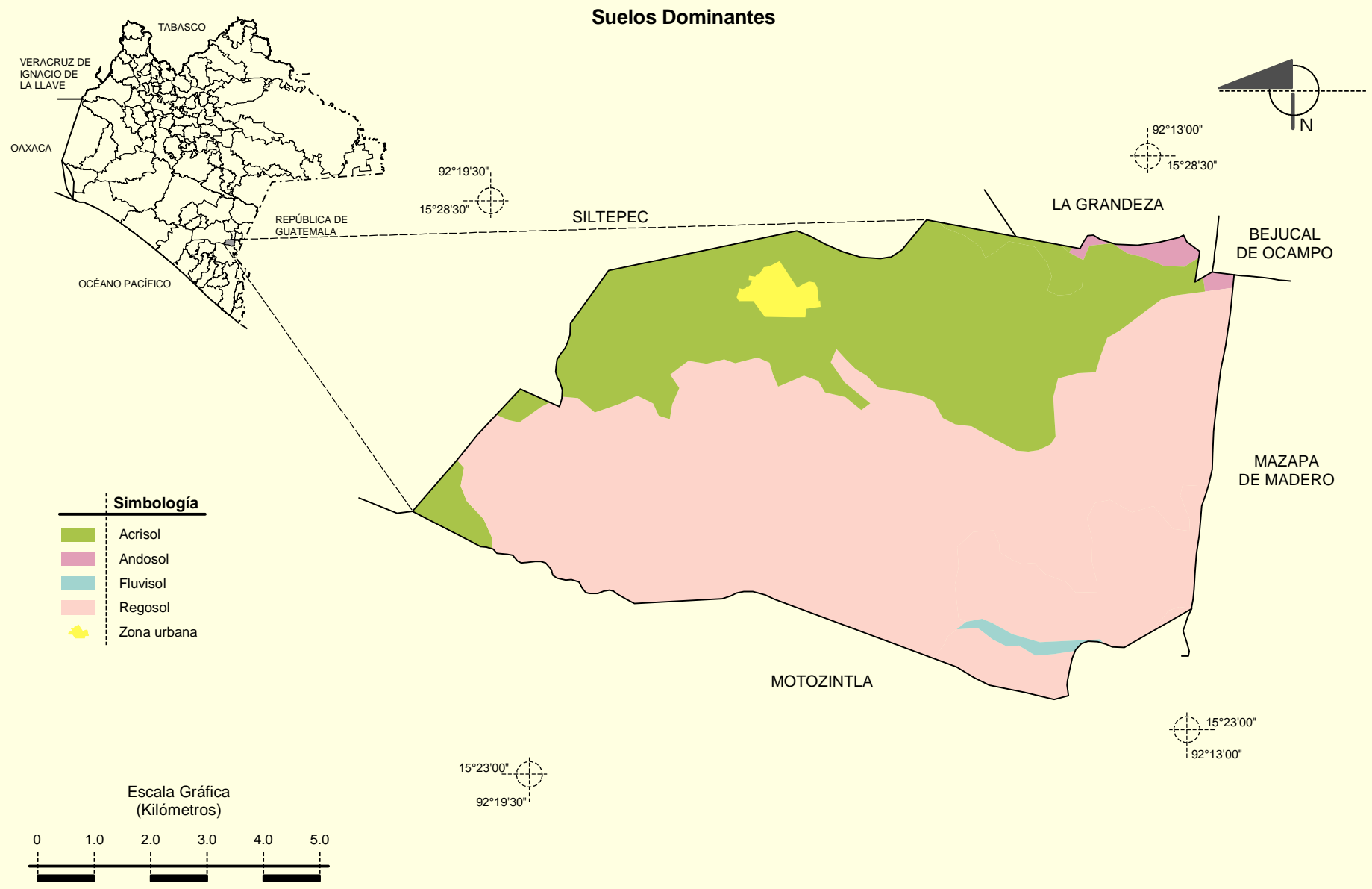
Prontuario de información geográfica municipal de los Estados Unidos Mexicanos
El Porvenir, Chiapas



Fuente: INEGI. *Marco Geoestadístico Municipal 2005, versión 3.1.*
 INEGI. Continuo Nacional del Conjunto de Datos Geográficos de la Carta Geológica, 1:250 000, serie I.

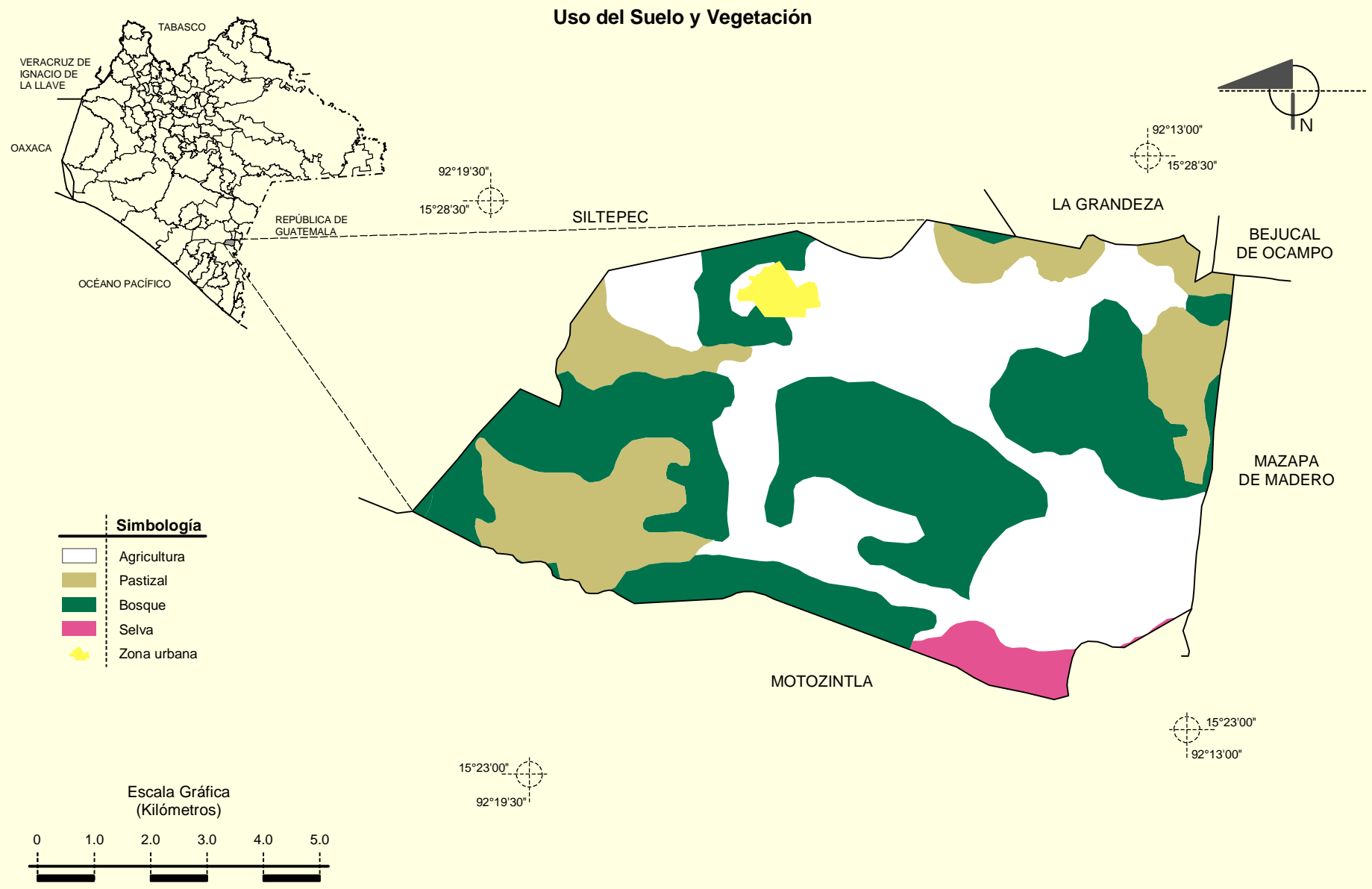
Prontuario de información geográfica municipal de los Estados Unidos Mexicanos

El Porvenir, Chiapas



Fuente: INEGI. Marco Geoestadístico Municipal 2005, versión 3.1.
INEGI. Conjunto de Datos Vectorial Edafológico, Escala 1:250 000 serie II (Continuo Nacional).

Prontuario de información geográfica municipal de los Estados Unidos Mexicanos
El Porvenir, Chiapas



Fuente: INEGI. *Marco Geoestadístico Municipal 2005, versión 3.1.*
INEGI. Conjunto de Datos Vectoriales de Uso del Suelo y Vegetación Serie III Escala 1:250 000.