

Prontuario de información geográfica municipal de los Estados Unidos Mexicanos

San Cristóbal de las Casas, Chiapas
Clave geoestadística 07078

Prontuario de información geográfica municipal de los Estados Unidos Mexicanos
San Cristóbal de las Casas, Chiapas

Ubicación geográfica

Coordenadas	Entre los paralelos 16°32' y 16°48' de latitud norte; los meridianos 92°20' y 92°44' de longitud oeste; altitud entre 800 y 2 800 m.
Colindancias	El municipio San Cristóbal de las Casas geográficamente está dividido en dos áreas: La parte principal colinda al norte con los municipios de Chamula, Tenejapa y Huixtán; al este con los municipios de Huixtán y Teopisca; al sur con los municipios de Teopisca, Totolapa y San Lucas; al oeste con los municipios de San Lucas, Zinacantán y Chamula. La fracción restante colinda al norte con los municipios de Huixtán y Chanal; al este con los municipios de Chanal y Amatenango del Valle; al sur con el municipio de Amatenango del Valle; al oeste con los municipios de Amatenango del Valle, Teopisca y Huixtán.
Otros datos	Ocupa el 0.54% de la superficie del estado. Cuenta con 92 localidades y una población total de 166 460 habitantes http://mapserver.inegi.org.mx/mgn2k/ ; 5 de febrero de 2008.

Fisiografía

Provincia	Sierras de Chiapas y Guatemala (100%)
Subprovincia	Altos de Chiapas (100%)
Sistema de topoformas	Sierra alta de laderas tendidas (77.18%), Meseta escalonada con lomerío (19.22%) y Valle intermontano (3.60%)

Clima

Rango de temperatura	12 – 24°C
Rango de precipitación	1 000 – 1 500 mm
Clima	Templado subhúmedo con lluvias en verano (81.13%), semicálido subhúmedo con lluvias en verano (12.86%), templado húmedo con abundantes lluvias en verano (6.00%) y cálido subhúmedo con lluvias en verano (0.01%)

Geología

Periodo	Cretácico (81.79%), Neógeno (7.17%), Cuaternario (6.39%) y Paleógeno (4.65%)
Roca	Ígnea extrusiva: Volcanoclástico (4.20%) y toba intermedia (2.97%) Sedimentaria: Caliza (81.79%) y limolita-arenisca (4.65%) Suelo: Aluvial (6.39%)

Edafología

Suelo dominante	Alisol (47.16%), Luvisol (37.54%), Leptosol (10.01%) y Gleysol (2.18%)
-----------------	--

Hidrografía

Región hidrológica	Grijalva - Usumacinta (100%)
Cuenca	R. Grijalva - Tuxtla Gutiérrez (77.98%), R. Lacantún (18.57%) y R. Grijalva - La Concordia (3.45%)
Subcuenca	R. Alto Grijalva (77.50%), R. Tzaconejá (18.57%), R. Aguacatenco (3.45%), R. Hondo (0.48%)
Corrientes de agua	Intermitentes: Agua Bendita, Río Amarillo, Fogótico y San Felipe.
Cuerpos de agua	No disponible.

Uso del suelo y vegetación

Uso del suelo	Agricultura (26.20%) y zona urbana (8.75%)
Vegetación	Bosque (51.41%) y pastizal inducido (13.64%)

Uso potencial de la tierra

Agrícola	Para la agricultura mecanizada continua (3.25%) Para la agricultura manual continua (8.32%)
----------	--

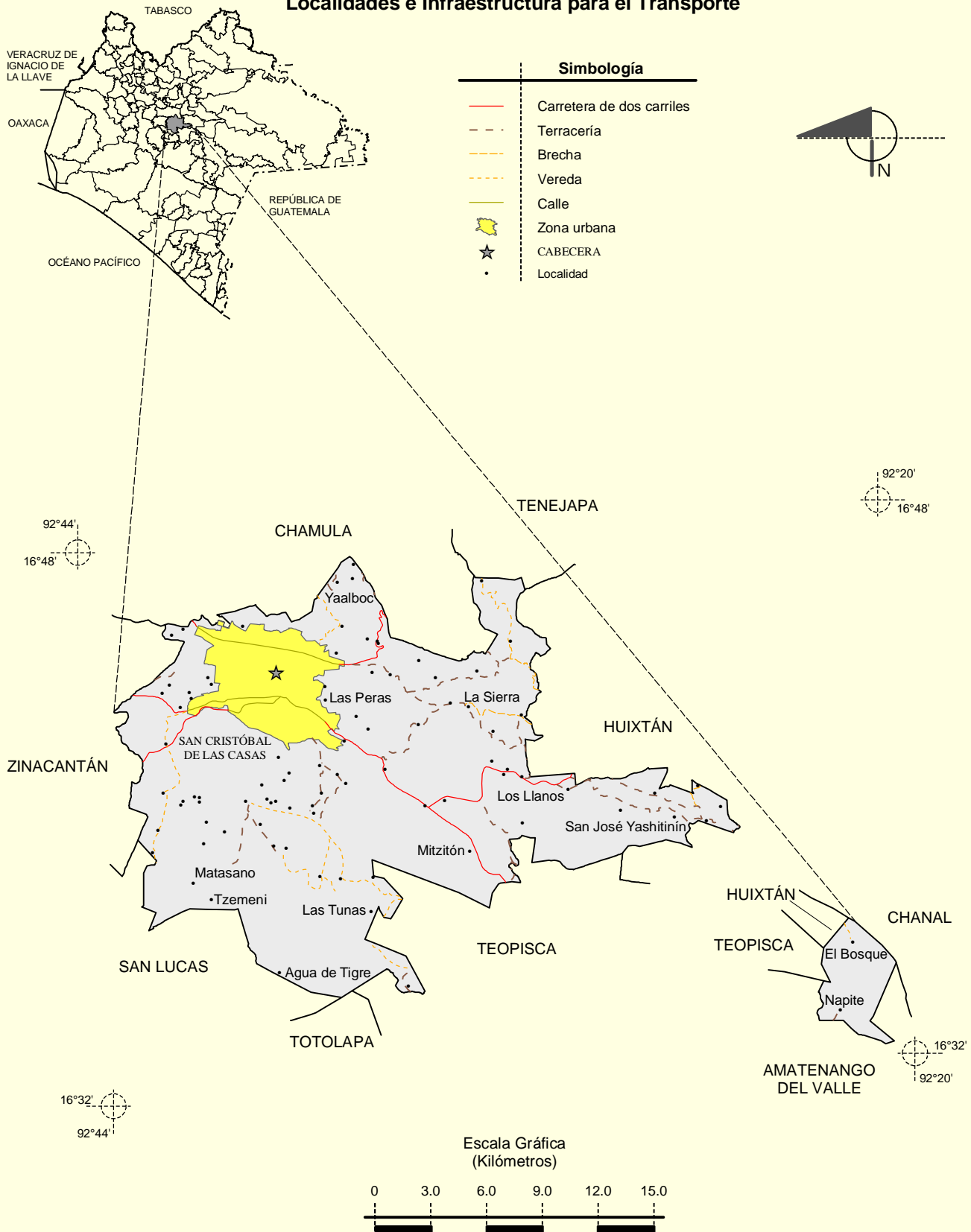
Prontuario de información geográfica municipal de los Estados Unidos Mexicanos
San Cristóbal de las Casas, Chiapas

Pecuario	Para la agricultura manual estacional (19.03%) No aptas para la agricultura (69.40%) Para el establecimiento de praderas cultivadas con maquinaria agrícola (3.25%) Para el aprovechamiento de la vegetación natural diferente del pastizal (27.35%) No aptas para uso pecuario (69.40%)
----------	--

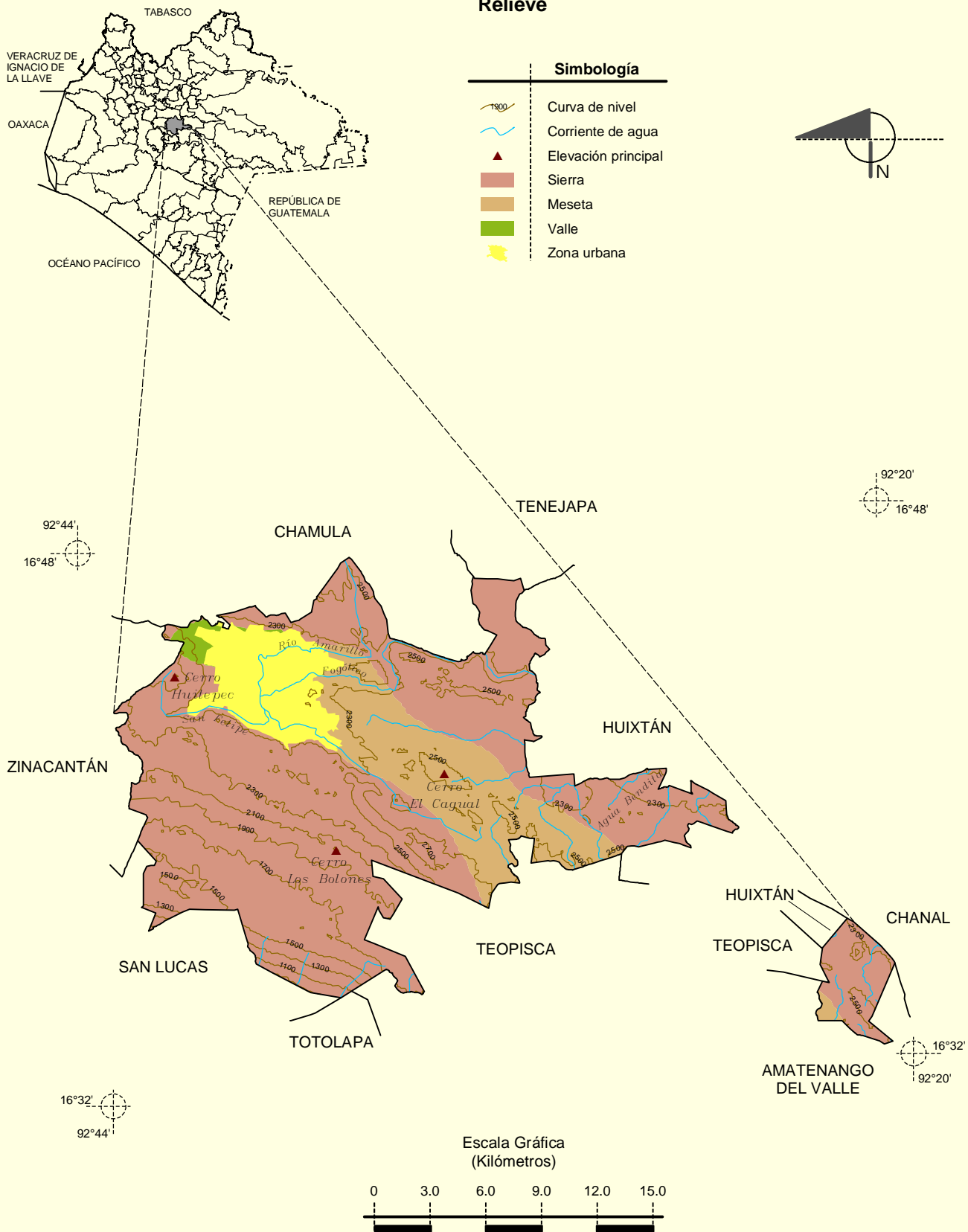
Zona urbana

La zona urbana está creciendo sobre suelo del Cuaternario, roca sedimentaria del Cretácico e ígnea extrusiva del Neógeno, en sierra alta de laderas tendidas, valle intermontano y meseta escalonada con lomerío; sobre áreas donde originalmente había suelos denominados Gleysol, Luvisol, Alisol, y Leptosol; tiene clima templado subhúmedo con lluvias en verano, y está creciendo sobre terrenos previamente ocupados por agricultura y bosque.

Localidades e Infraestructura para el Transporte



Prontuario de información geográfica municipal de los Estados Unidos Mexicanos
San Cristobal de las Casas, Chiapas



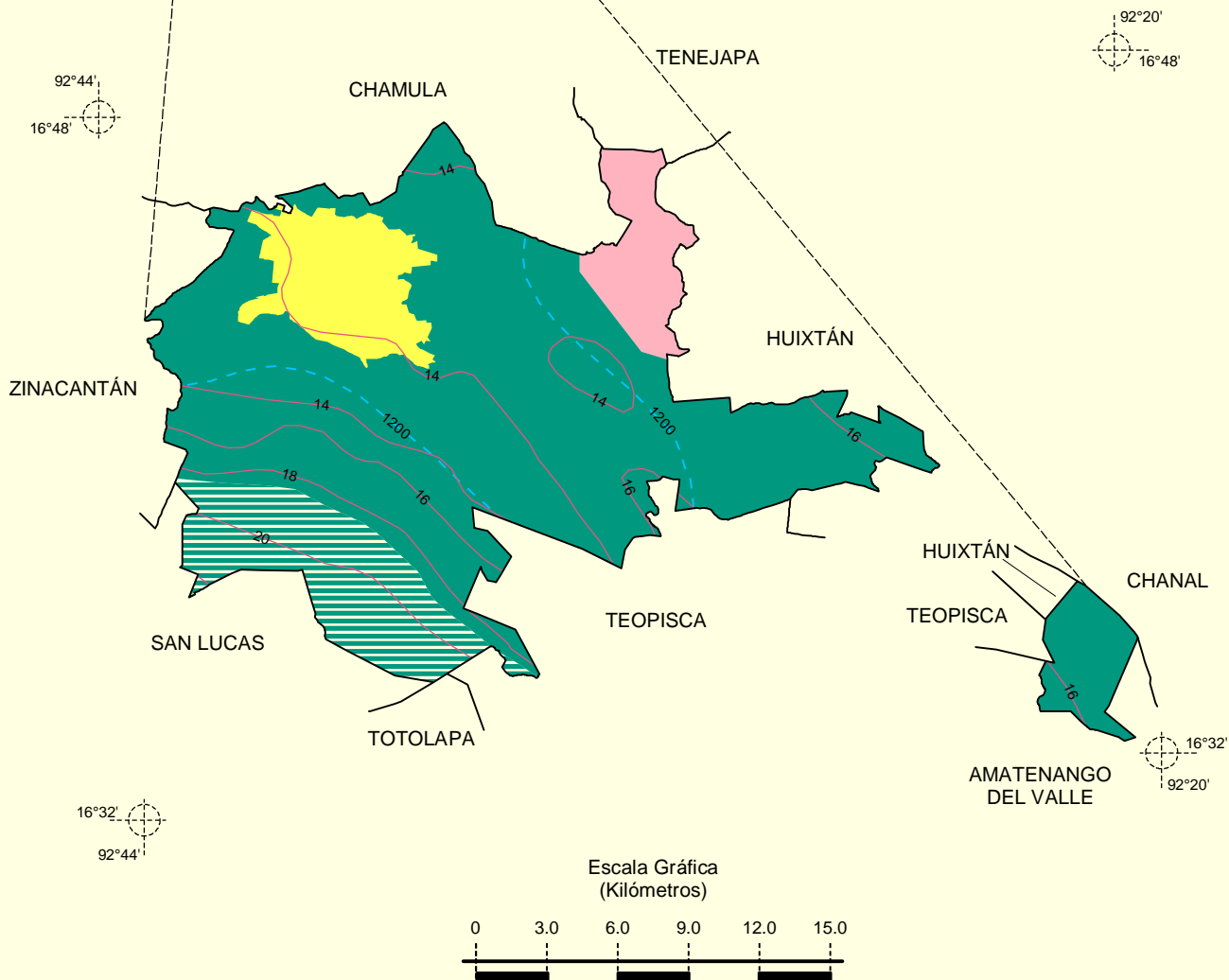
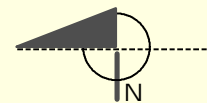
Fuente: INEGI. Marco Geoestadístico Municipal 2005, versión 3.1.
 INEGI. Información Topográfica Digital Escala 1:250 000 serie III
 INEGI. Continuo Nacional del Conjunto de Datos Geográficos de la Carta Fisiográfica, 1:1 000 000, serie I.
 INEGI-CONAGUA. 2007. Mapa de la Red Hidrográfica Digital de México escala 1:250 000. México.

Prontuario de información geográfica municipal de los Estados Unidos Mexicanos
San Cristobal de las Casas, Chiapas

Climas

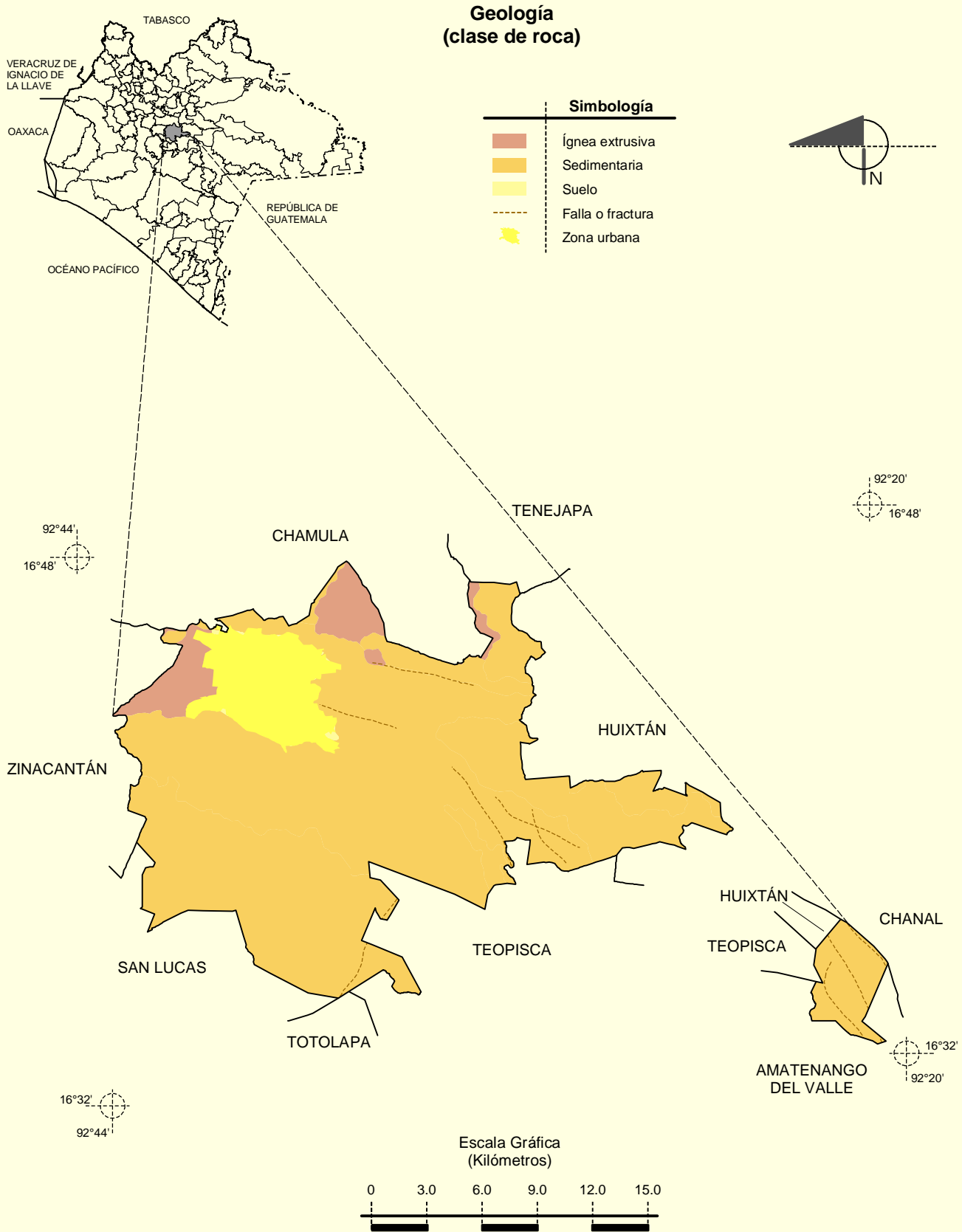


Simbología	
	Isoyeta en mm
	Isoterma en °C
	Cálido subhúmedo con lluvias en verano
	Semicálido subhúmedo con lluvias en verano
	Templado húmedo con abundantes lluvias en verano
	Templado subhúmedo con lluvias en verano
	Zona urbana



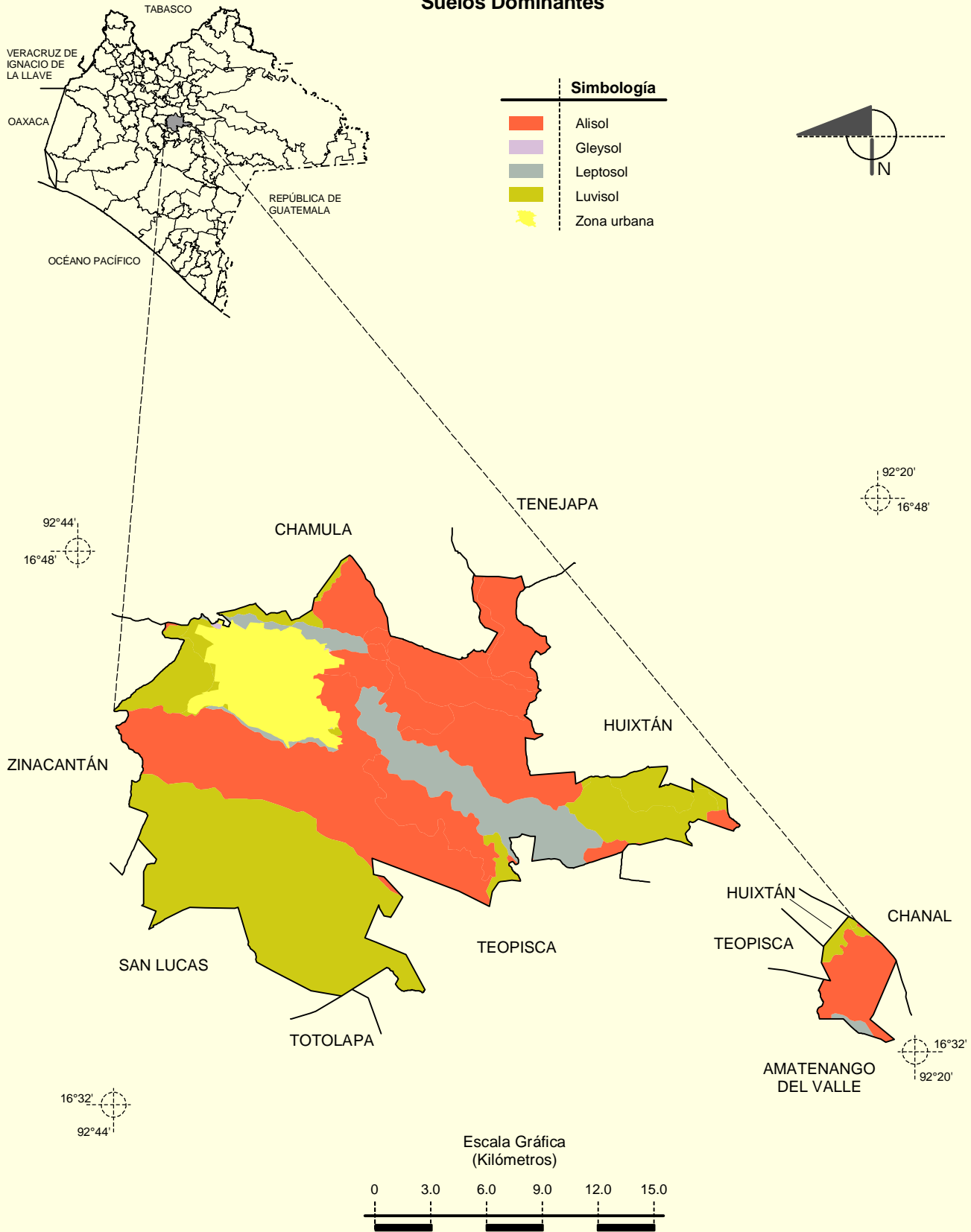
Fuente: INEGI. Marco Geoestadístico Municipal 2005, versión 3.1.
 INEGI. Continuo Nacional del Conjunto de Datos Geográficos de las Cartas de Climas, Precipitación Total Anual y Temperatura Media Anual 1:1 000 000, serie I.

Prontuario de información geográfica municipal de los Estados Unidos Mexicanos
San Cristobal de las Casas, Chiapas



Fuente: INEGI. *Marco Geoestadístico Municipal 2005, versión 3.1.*
 INEGI. Continuo Nacional del Conjunto de Datos Geográficos de la Carta Geológica, 1:250 000, serie I.
 INEGI. Continuo Nacional del Conjunto de Datos Geográficos de la Carta Geológica, 1:1 000 000, serie I.

Suelos Dominantes



Uso del Suelo y Vegetación

