

Prontuario de información geográfica municipal de los Estados Unidos Mexicanos

Suchiapa, Chiapas

Clave geoestadística 07086

Prontuario de información geográfica municipal de los Estados Unidos Mexicanos Suchiapa, Chiapas

Ubicación geográfica

Coordenadas	Entre los paralelos 16°29' y 16°42' de latitud norte; los meridianos 93°02' y 93°14' de longitud oeste; altitud entre 400 y 1 400 m.
Colindancias	Colinda al norte con el municipio de Tuxtla Gutiérrez; al este con el municipio de Chiapa de Corzo; al sur con los municipios de Chiapa de Corzo y Villaflores; al oeste con los municipios de Villaflores y Ocozocoautla.
Otros datos	Ocupa el 0.37% de la superficie del estado. Cuenta con 47 localidades y una población total de 18 406 habitantes http://mapserver.inegi.org.mx/mgn2k/ ; 5 de febrero de 2008.

Fisiografía

Provincia	Sierra de Chiapas y Guatemala (100%)
Subprovincia	Altos de Chiapas (54.21%) y Depresión Central de Chiapas (45.79%)
Sistema de topofomas	Sierra alta de laderas tendidas (48.40%), Valle de laderas tendidas con lomerío (42.58%), Cañón típico (5.81%) y Meseta típica (3.21%)

Clima

Rango de temperatura	20 – 26°C
Rango de precipitación	800 – 1 500 mm
Clima	Cálido subhúmedo con lluvias en verano, de humedad media (54.67%), cálido subhúmedo con lluvias en verano, menos húmedo (37.07%) y semicálido subhúmedo con lluvias en verano (8.26%)

Geología

Periodo	Cretácico (73.49%), Paleógeno (18.97%) y Cuaternario (7.54%)
Roca	Sedimentaria: Caliza (61.46%), caliza-lutita (15.52%), limolita-arenisca (4.62%) y lutita-arenisca (10.86%) Suelo: Aluvial (7.54%)

Edafología

Suelo dominante	Leptosol (66.52%), Vertisol (12.00%), Luvisol (7.54%), Phaeozem (7.01%), Regosol (6.32%) y Fluvisol (0.61%)
-----------------	---

Hidrografía

Región hidrológica	Grijalva-Usumacinta (100%)
Cuenca	R. Grijalva-Tuxtla Gutiérrez (100%)
Subcuenca	R. Suchiapa (79.00%) y R. Santo Domingo (21.00%)
Corrientes de agua	Perennes: El Jobo e intermitentes.
Cuerpos de agua	No disponible.

Uso del suelo y vegetación

Uso del suelo	Agricultura (34.42%) y zona urbana (2.13%)
Vegetación	Selva (36.41%), pastizal (14.20%) y bosque (12.84%)

Uso potencial de la tierra

Agrícola	Para la agricultura mecanizada continua (15.23%) Para la agricultura de tracción animal continua (9.52%) Para la agricultura manual estacional (22.52%) No aptas para la agricultura (52.73%)
Pecuario	Para el establecimiento de praderas cultivadas con maquinaria agrícola (15.23%) Para el establecimiento de praderas cultivadas con tracción animal (9.52%) Para el aprovechamiento de la vegetación natural diferente del pastizal (42.51%)

Prontuario de información geográfica municipal de los Estados Unidos Mexicanos Suchiapa, Chiapas

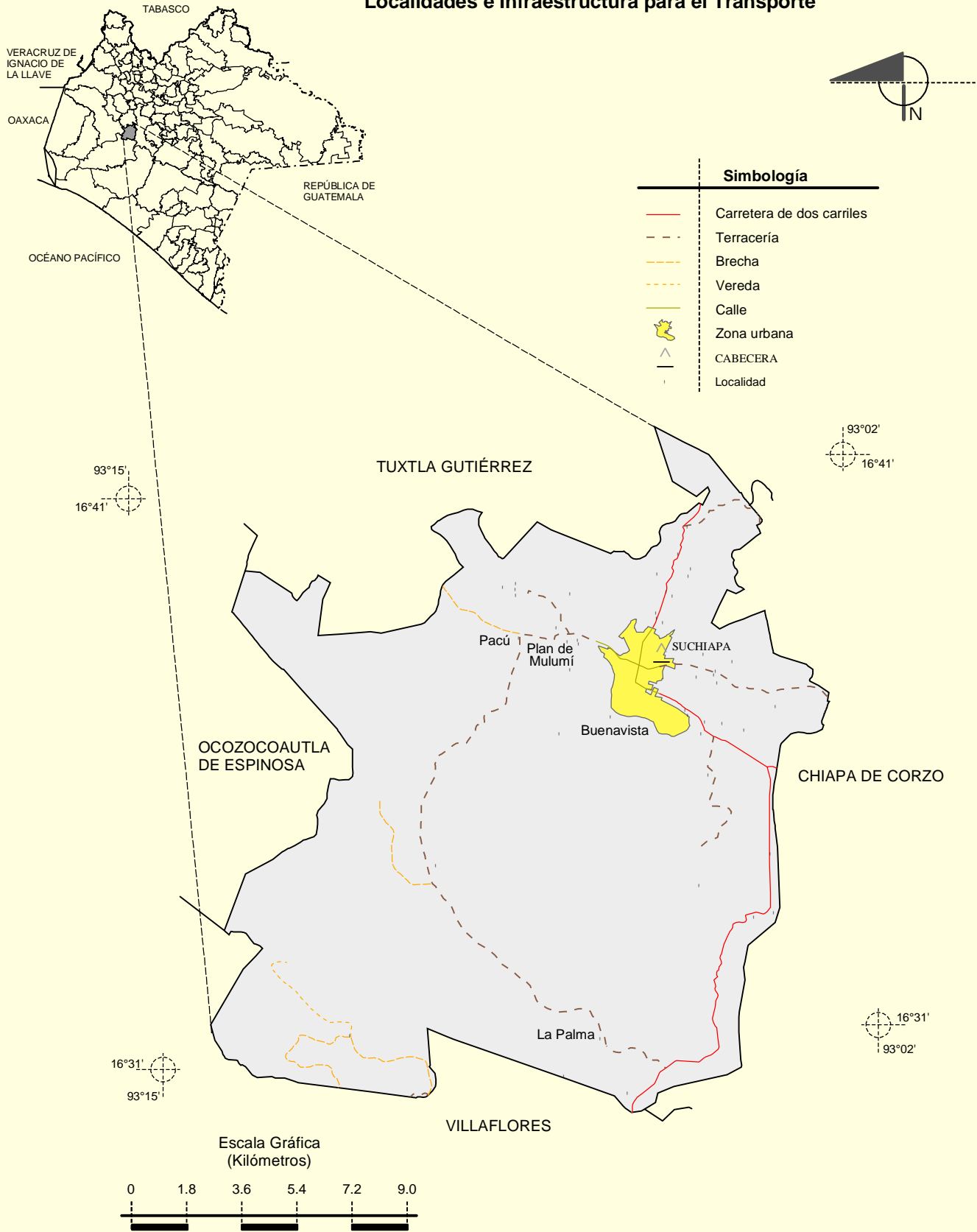
Uso potencial de la tierra

Pecuario	Para el aprovechamiento de la vegetación natural únicamente por el ganado caprino (25.04%) No aptas para uso pecuario (7.70%)
----------	--

Zona urbana

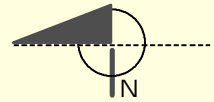
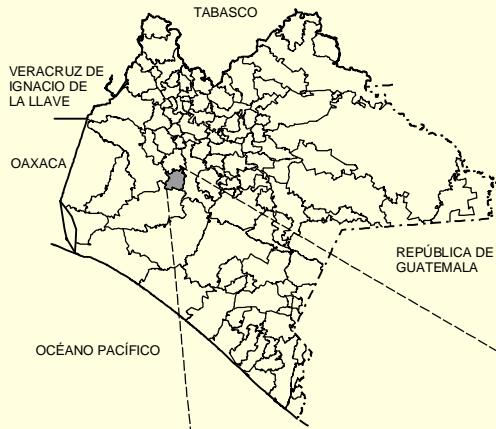
La zona urbana está creciendo sobre suelo del Cuaternario y roca sedimentaria del Paleógeno, en valle de laderas tendidas con lomerío; sobre área donde originalmente había suelos denominados Vertisol, Regosol y Phaeozem; tiene clima cálido subhúmedo con lluvias en verano, y está creciendo sobre terreno previamente ocupado por agricultura.

Localidades e Infraestructura para el Transporte



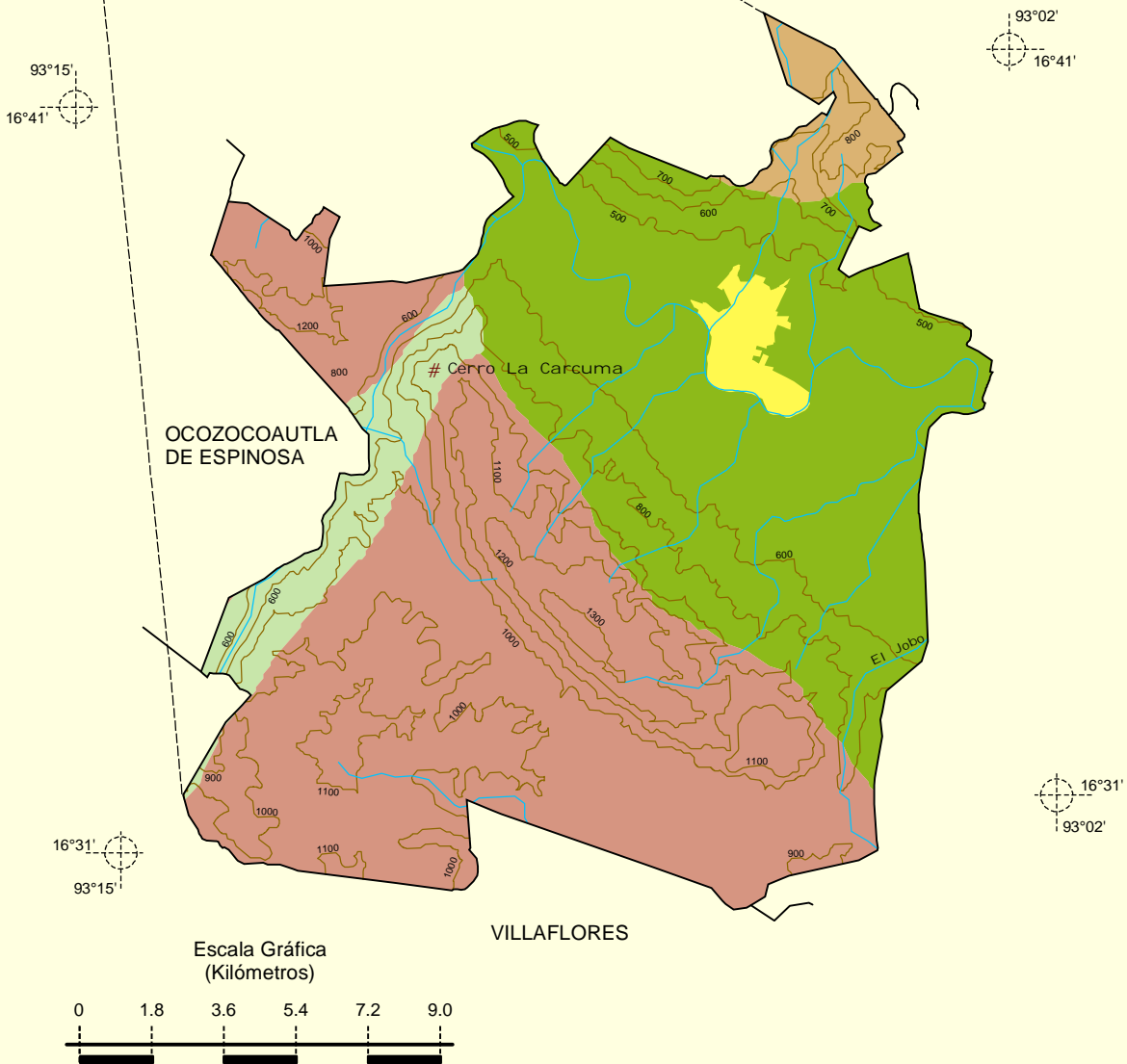
**Prontuario de información geográfica municipal de los Estados Unidos Mexicanos
Suchiapa, Chiapas**

Relieve



Simbología

-  Curva de nivel
-  Corriente de agua
-  Sierra
-  Valle
-  Meseta
-  Cañón
-  Zona urbana









Fuente: INEGI. *Marco Geoestadístico Municipal 2005, versión 3.1.*
 INEGI. *Información Topográfica Digital Escala 1:250 000 serie III.*
 INEGI. *Continuo Nacional del Conjunto de Datos Geográficos de la Carta Fisiográfica 1:1 000 000, serie I.*
 INEGI-CONAGUA. 2007. *Mapa de la Red Hidrográfica Digital de México escala 1:250 000.* México.

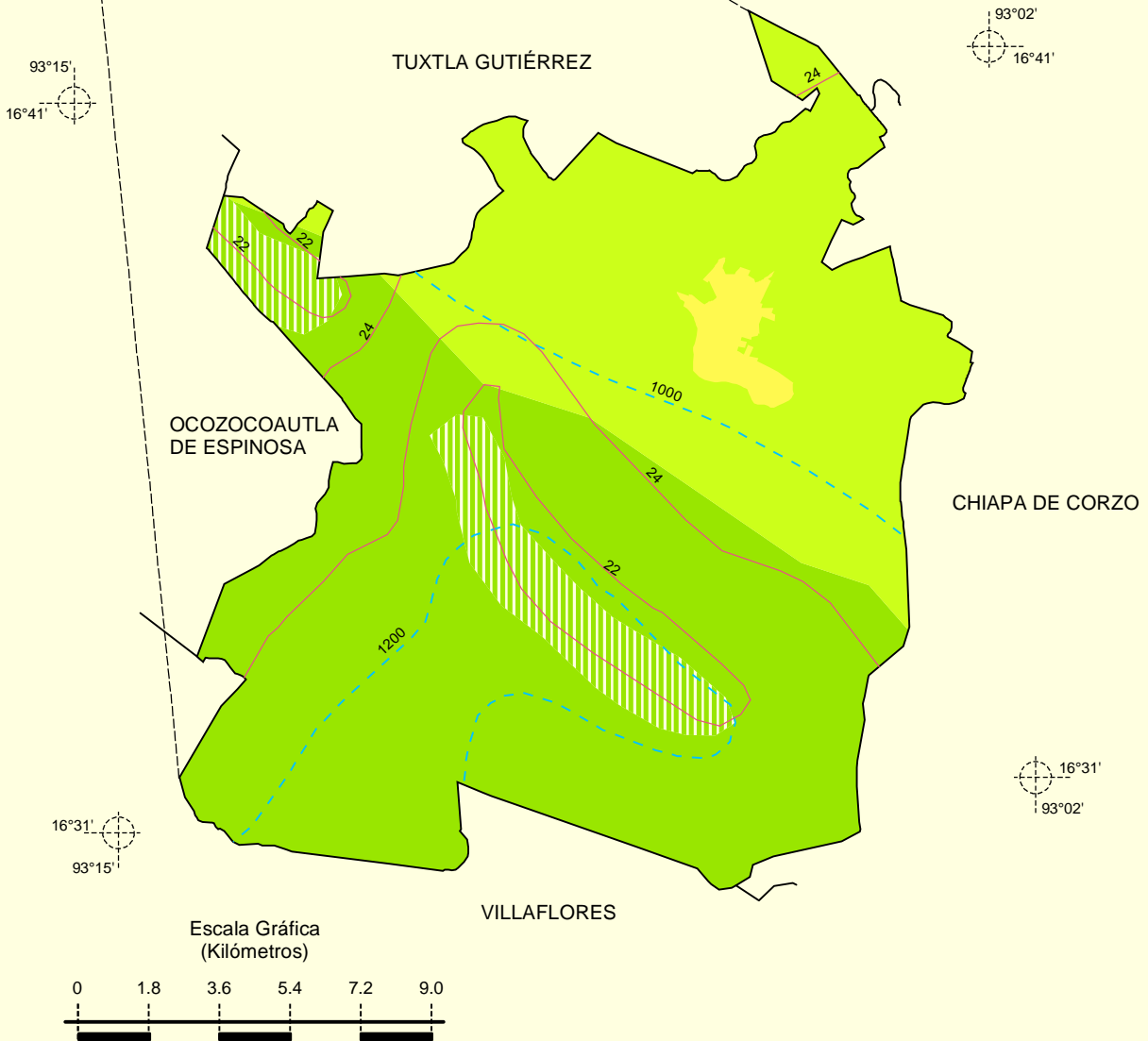
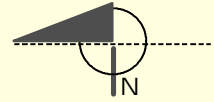
**Prontuario de información geográfica municipal de los Estados Unidos Mexicanos
Suchiapa, Chiapas**

Climas

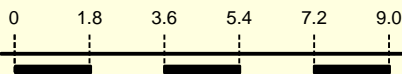


Simbología

-  Isoyeta en mm
-  Isoterma en °C
-  Cálido subhúmedo con lluvias en verano, de humedad media
-  Cálido subhúmedo con lluvias en verano, de menor humedad
-  Semicálido subhúmedo con lluvias en verano
-  Zona urbana

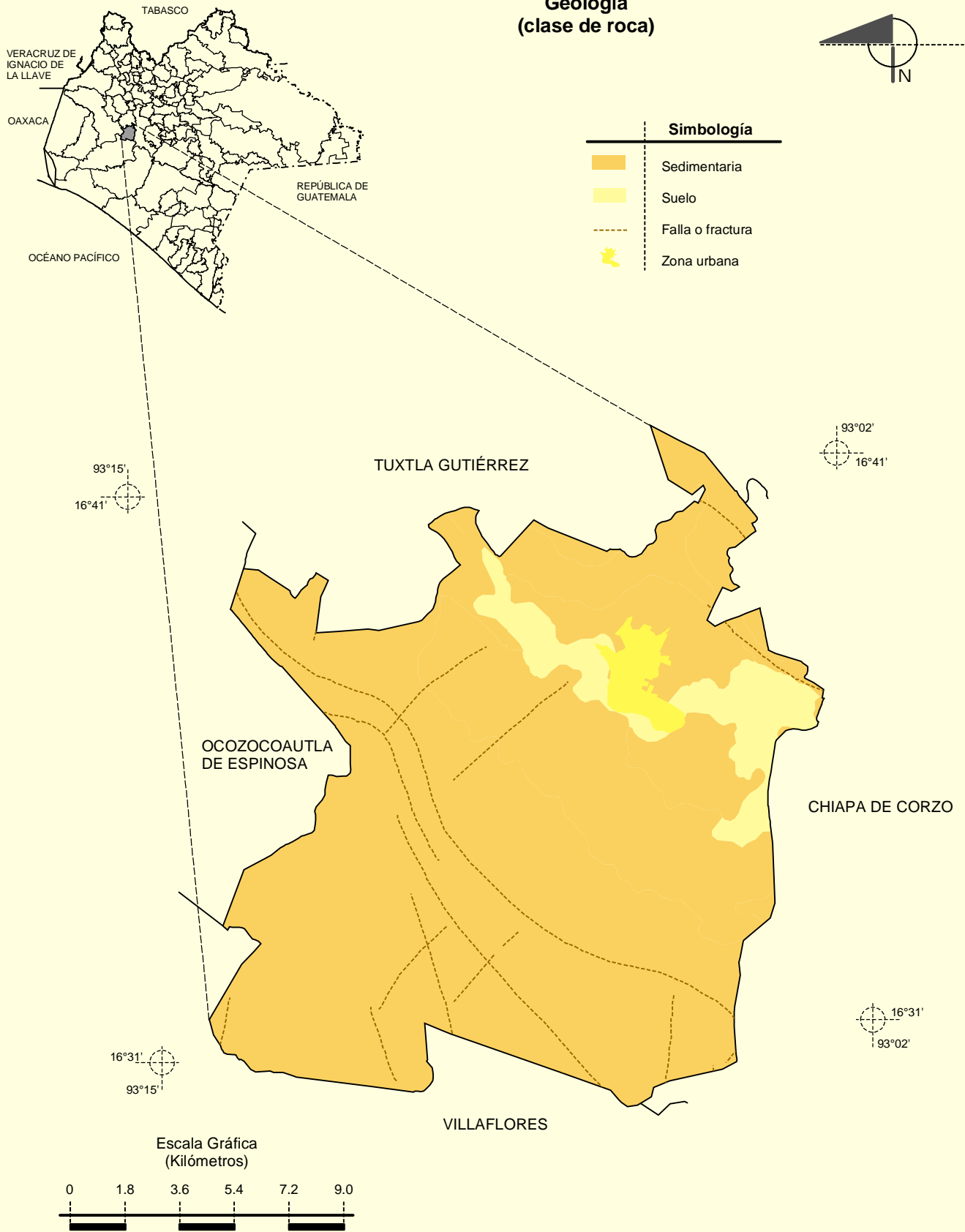


Escala Gráfica
(Kilómetros)



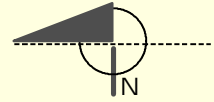
Fuente: INEGI. *Marco Geoestadístico Municipal 2005, versión 3.1.*
INEGI. Continuo Nacional del Conjunto de Datos Geográficos de las Cartas de Climas, Precipitación Total Anual y Temperatura Media Anual 1:1 000 000, serie I.

**Prontuario de información geográfica municipal de los Estados Unidos Mexicanos
Suchiapa, Chiapas**

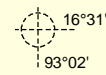
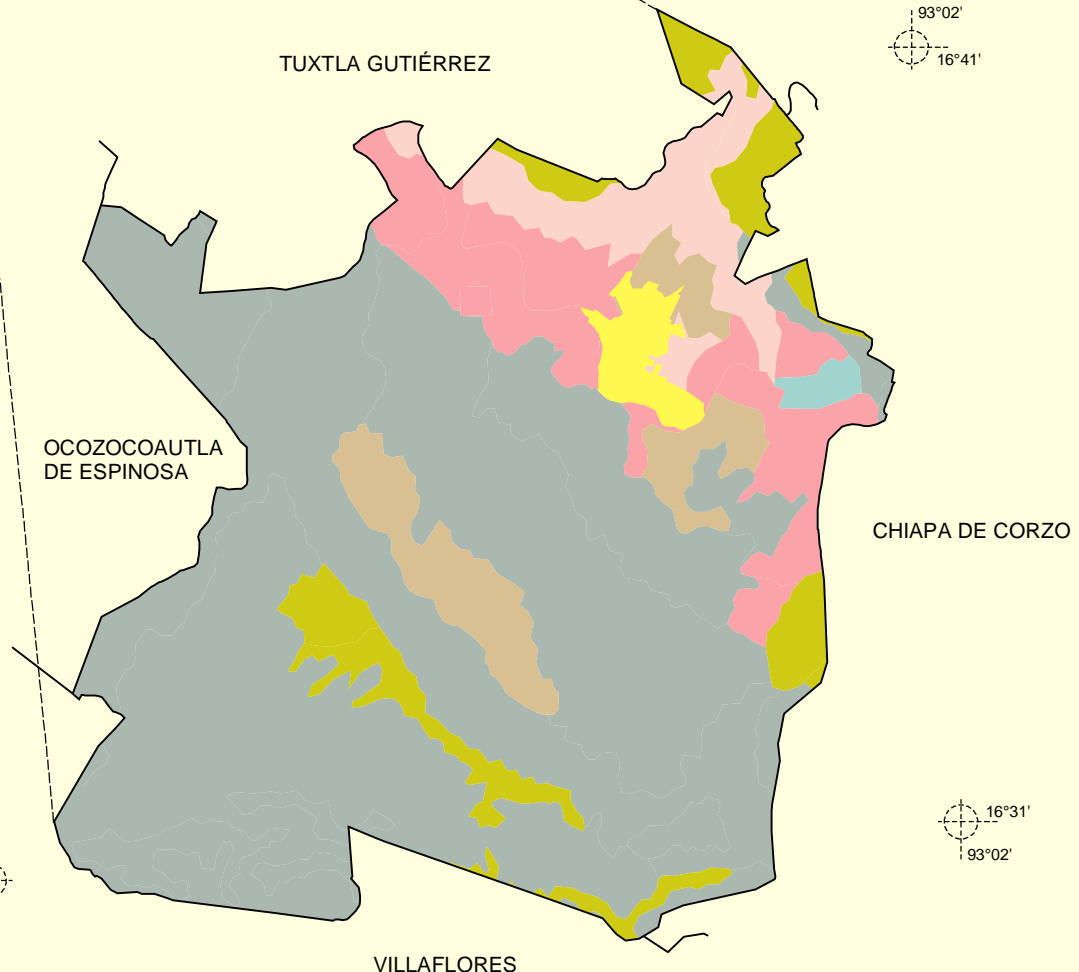
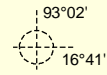
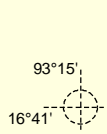


Fuente: INEGI. *Marco Geoestadístico Municipal 2005, versión 3.1.*
INEGI. Continuo Nacional del Conjunto de Datos Geográficos de la Carta Geológica 1:250 000, serie I.

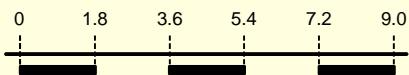
Suelos Dominantes



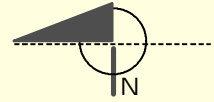
Simbología	
	Fluvisol
	Leptosol
	Luvisol
	Phaeozem
	Regosol
	Vertisol
	Zona urbana



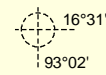
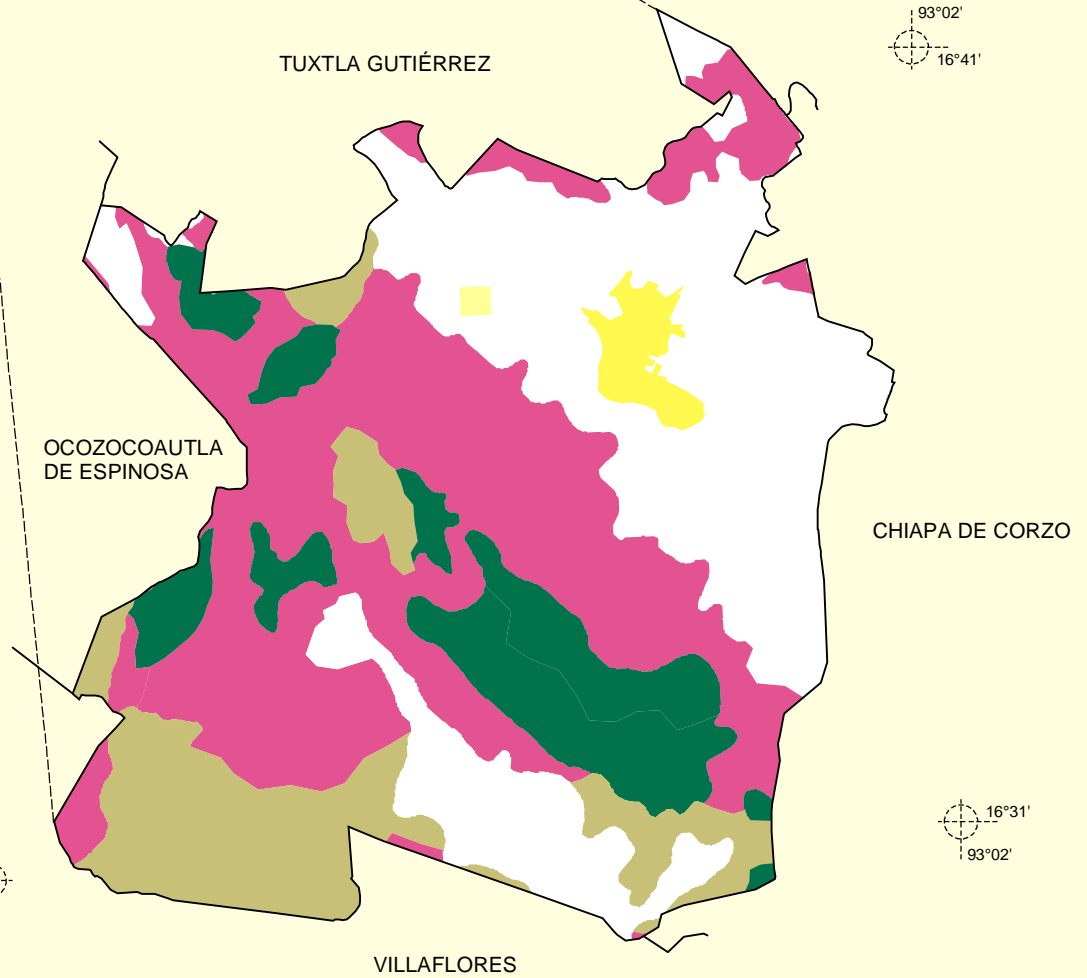
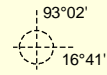
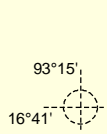
Escala Gráfica
(Kilómetros)



Uso del Suelo y Vegetación



Simbología	
	Agricultura
	Pastizal
	Bosque
	Selva
	No aplicable
	Zona urbana



Escala Gráfica
(Kilómetros)

