

Prontuario de información geográfica municipal de los Estados Unidos Mexicanos

Sunuapa, Chiapas

Clave geoestadística 07088

Prontuario de información geográfica municipal de los Estados Unidos Mexicanos Sunuapa, Chiapas

Ubicación geográfica

Coordenadas	Entre los paralelos 17°25' y 17°33' de latitud norte; los meridianos 93°11' y 93°19' de longitud oeste; altitud entre 0 y 900 m.
Colindancias	Colinda al norte y este con el municipio de Pichucalco; al sur y oeste con los municipios de Ostuacán y Pichucalco.
Otros datos	Ocupa el 0.11% de la superficie del estado. Cuenta con 13 localidades y una población total de 2 088 habitantes http://mapserver.inegi.org.mx/mgn2k/ ; 5 de febrero de 2008.

Fisiografía

Provincia	Sierra de Chiapas y Guatemala (98.66%) y Llanuras Costeras del Golfo Sur (1.34%)
Subprovincia	Sierras del Norte de Chiapas (98.66%) y Llanura y Pantanos Tabasqueños (1.34%)
Sistema de topofomas	Sierra alta escarpada compleja (98.66%) y Lomerío típico (1.34%)

Clima

Rango de temperatura	22 – 26°C
Rango de precipitación	3 500 – 4 500 mm
Clima	Cálido húmedo con lluvias todo el año (100%)

Geología

Periodo	Neógeno (85.58%), Paleógeno (11.37%) y Cuaternario (3.05%)
Roca	Ígnea extrusiva: Andesita-brecha volcánica intermedia (1.74%) Sedimentaria: Arenisca (85.58%) y lutita-arenisca (11.37%) Suelo: Aluvial (1.31%)

Edafología

Suelo dominante	Acrisol (89.17%) y Luvisol (10.83%)
-----------------	-------------------------------------

Hidrografía

Región hidrológica	Grijalva-Usumacinta (100%)
Cuenca	R. Grijalva-Villahermosa (100%)
Subcuenca	R. Platanar (88.45%), R. Paredón (11.41%) y R. Pichucalco (0.14%)
Corrientes de agua	Perennes: Platanar, Guayna, Lajas e intermitentes.
Cuerpos de agua	No disponible.

Uso del suelo y vegetación

Uso del suelo	Pastizal cultivado (67.28%), Agricultura (4.70%) y zona urbana (0.77%)
Vegetación	Selva (24.86%)

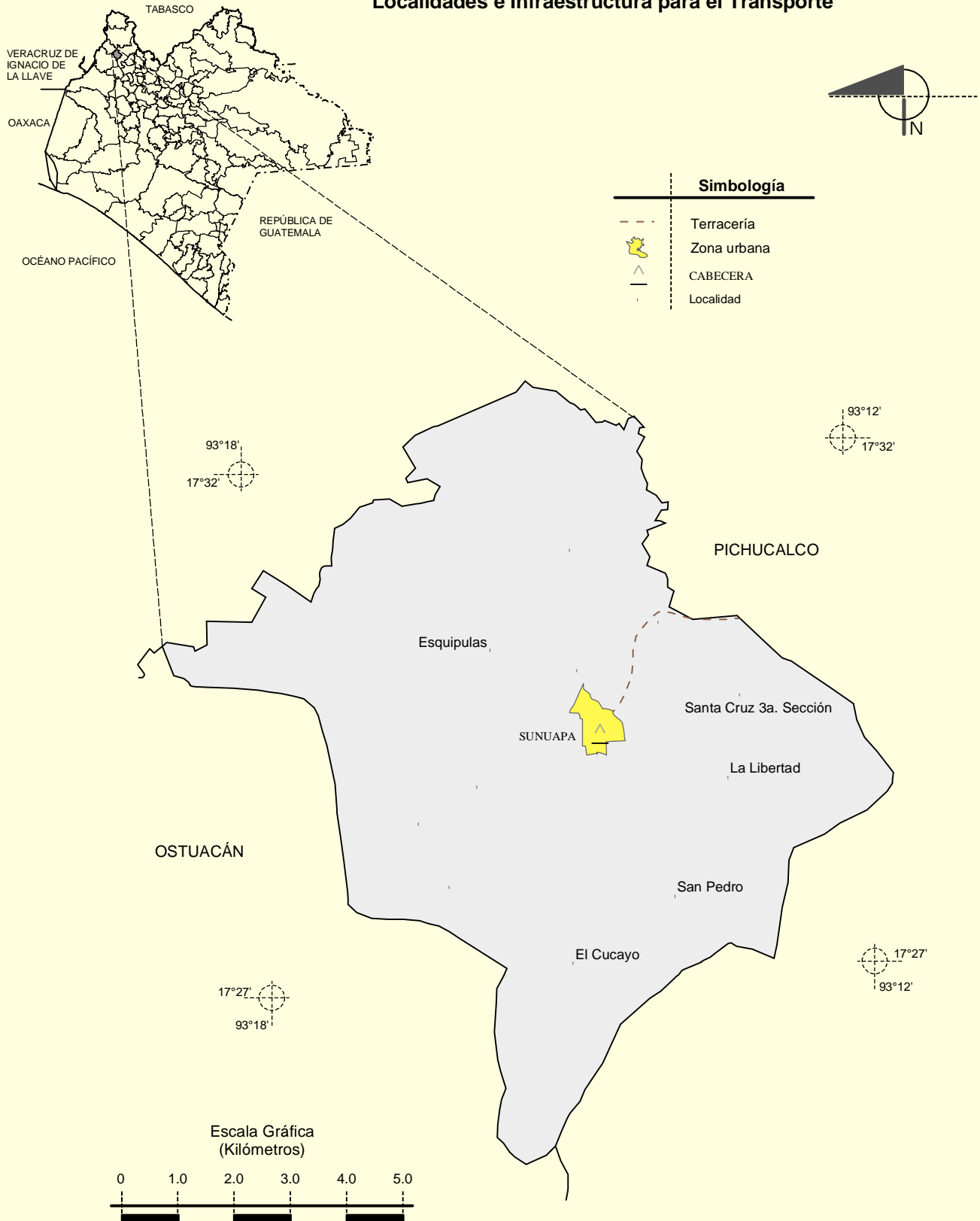
Uso potencial de la tierra

Agrícola	Para la agricultura mecanizada continua (0.82%) Para la agricultura manual continua (9.03%) No aptas para la agricultura (90.15%)
Pecuario	Para el establecimiento de praderas cultivadas con maquinaria agrícola (0.82%) No aptas para uso pecuario (99.18%)

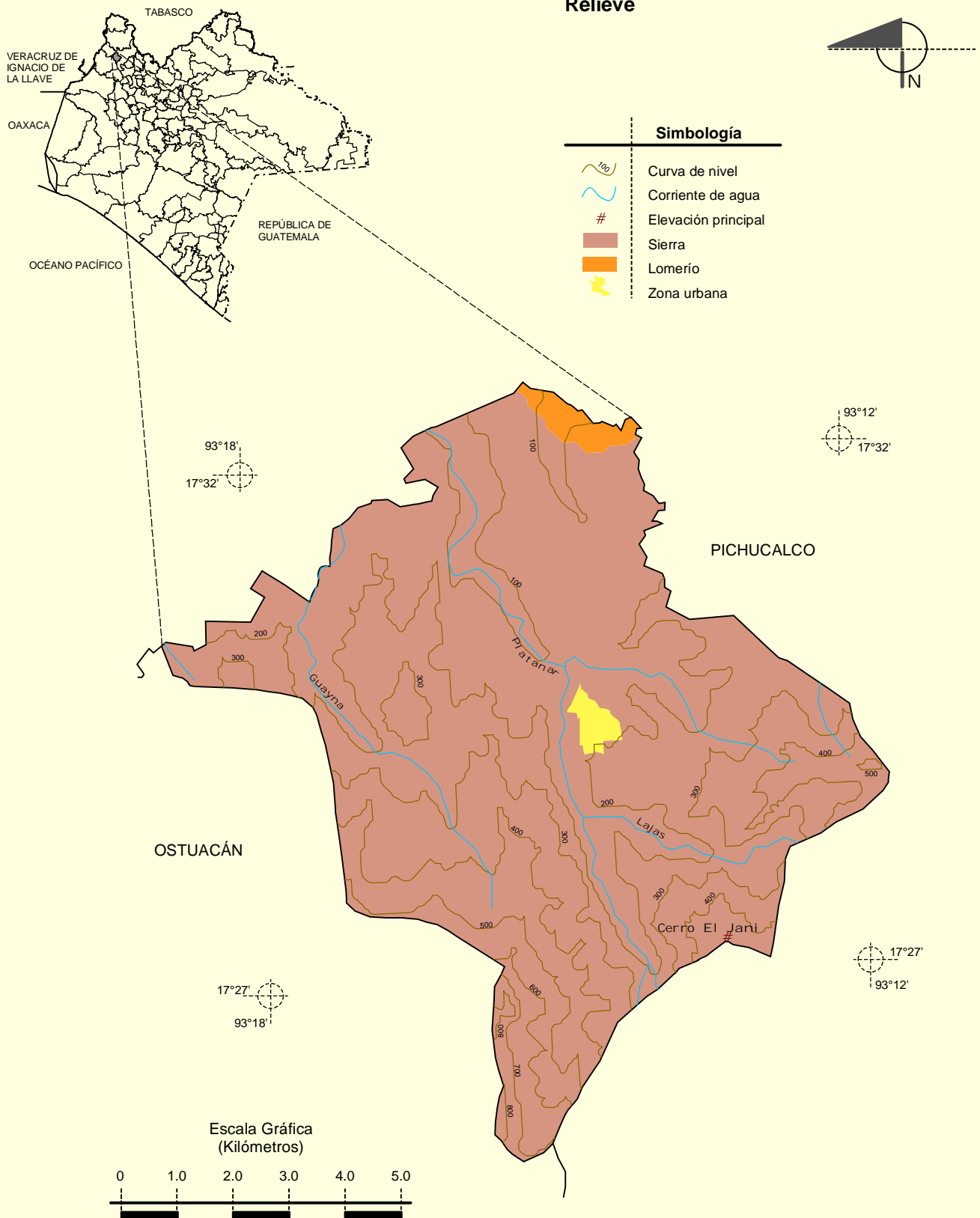
Zona urbana

La zona urbana está creciendo sobre roca sedimentaria del Neógeno, en sierra alta escarpada compleja; sobre área donde originalmente había suelo denominado Acrisol; tiene clima cálido húmedo con lluvias todo el año, y está creciendo sobre terreno previamente ocupado por pastizal.
--

Localidades e Infraestructura para el Transporte

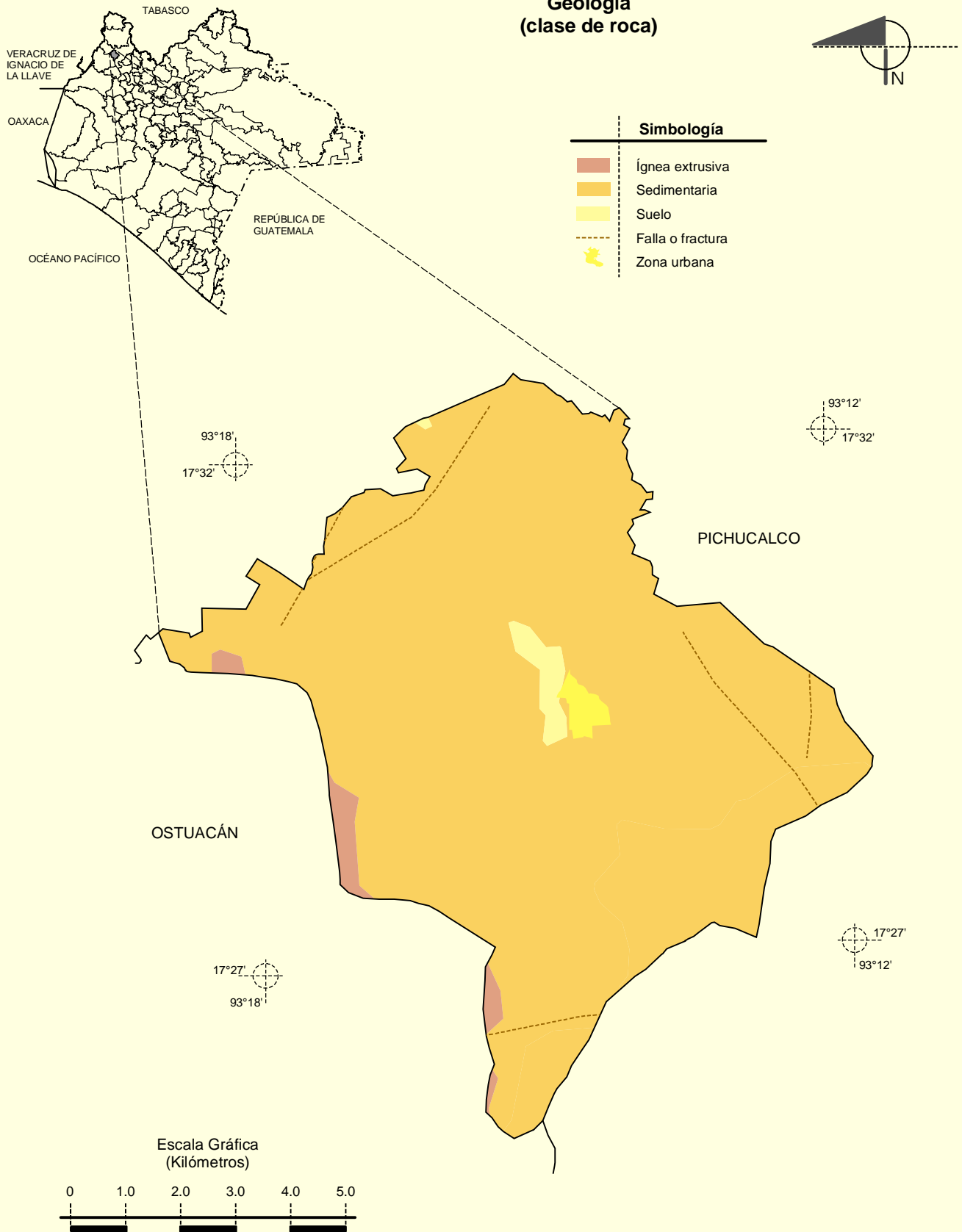


Prontuario de información geográfica municipal de los Estados Unidos Mexicanos Sunuapa, Chiapas



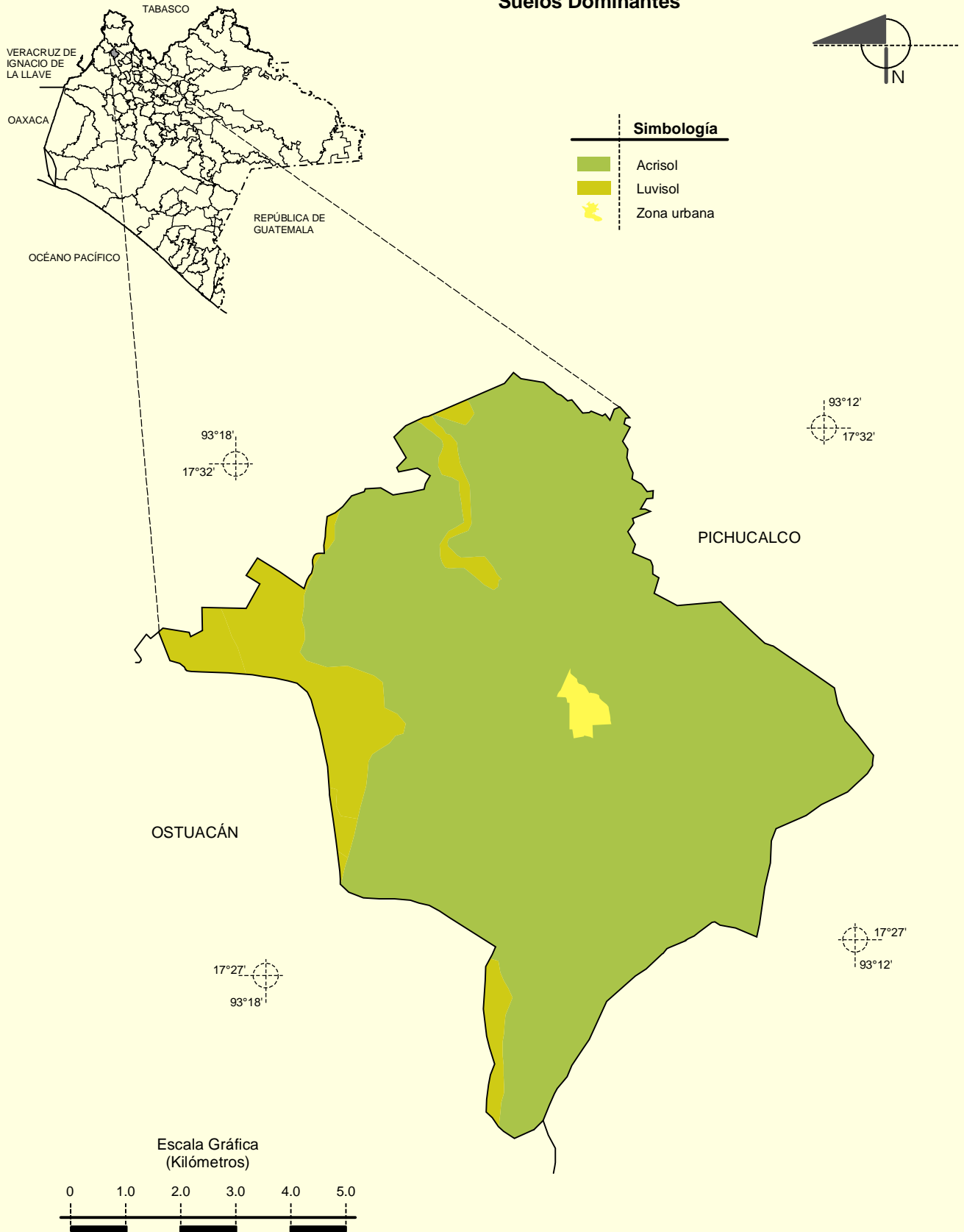
Fuente: INEGI. *Marco Geoestadístico Municipal 2005, versión 3.1.*
 INEGI. *Información Topográfica Digital Escala 1:250 000 serie III.*
 INEGI. *Continuo Nacional del Conjunto de Datos Geográficos de la Carta Fisiográfica 1:1 000 000, serie I.*
 INEGI-CONAGUA. 2007. *Mapa de la Red Hidrográfica Digital de México escala 1:250 000.* México.

Prontuario de información geográfica municipal de los Estados Unidos Mexicanos Sunuapa, Chiapas



Fuente: INEGI. Marco Geoestadístico Municipal 2005, versión 3.1.
INEGI. Continuo Nacional del Conjunto de Datos Geográficos de la Carta Geológica 1:250 000, serie I.

Suelos Dominantes



Uso del Suelo y Vegetación

