

Prontuario de información geográfica municipal de los Estados Unidos Mexicanos

Tapilula, Chiapas

Clave geoestadística 07091

Prontuario de información geográfica municipal de los Estados Unidos Mexicanos Tapilula, Chiapas

Ubicación geográfica

Coordenadas	Entre los paralelos 17°13' y 17°17' de latitud norte; los meridianos 92°56' y 93°03' de longitud oeste; altitud entre 400 y 2 200 m.
Colindancias	Colinda al norte con el municipio de Ixhuatán; al este con los municipios de Ixhuatán y Pueblo Nuevo Solistahuacán; al sur con los municipios de Pueblo Nuevo Solistahuacán y Rayón; al oeste con el municipio de Pantepec.
Otros datos	Ocupa el 0.06% de la superficie del estado. Cuenta con 41 localidades y una población total de 9 934 habitantes http://mapserver.inegi.org.mx/mgn2k/ ; 5 de febrero de 2008.

Fisiografía

Provincia	Sierras del Norte de Chiapas (100%)
Subprovincia	Sierras de Chiapas y Guatemala (100%)
Sistema de topofomas	Sierra alta escarpada compleja (100%)

Clima

Rango de temperatura	18 – 26°C
Rango de precipitación	2 500 – 4 000 mm
Clima	Cálido húmedo con lluvias todo el año (71.32%), semicálido húmedo con lluvias todo el año (28.54%) y templado húmedo con lluvias todo el año (0.14%)

Geología

Periodo	Paleógeno (97.23%), Terciario (1.46%) y Cuaternario (1.31%)
Roca	Ígnea extrusiva: Andesita-brecha volcánica intermedia (1.31%) Ígnea intrusiva: Granodiorita (1.46%) Sedimentaria: Caliza (95.89%) y lutita-arenisca (1.34%)

Edafología

Suelo dominante	Luvisol (57.31%), Leptosol (41.34%) y Phaeozem (0.39%)
-----------------	--

Hidrografía

Región hidrológica	Grijalva-Usumacinta (100%)
Cuenca	R. Grijalva-Villahermosa (98.46%) y R. Grijalva-Tuxtla Gutiérrez (1.54%)
Subcuenca	R. de la Sierra (98.46%) y R. Chicoasén (1.54%)
Corrientes de agua	Perennes: Grande, Blanco, Negro y El Salvador. Intermitente: Sandre.
Cuerpos de agua	No disponible.

Uso del suelo y vegetación

Uso del suelo	Agricultura (27.99%), pastizal cultivado (42.78%) y zona urbana (4.35%)
Vegetación	Bosque (24.88%)

Uso potencial de la tierra

Agrícola	Para la agricultura de tracción animal continua (25.24%) Para la agricultura manual continua (6.78%) No aptas para la agricultura (67.98%)
Pecuario	Para el establecimiento de praderas cultivadas con tracción animal (25.24%) Para el aprovechamiento de la vegetación natural diferente del pastizal (6.15%) No aptas para uso pecuario (68.61%)

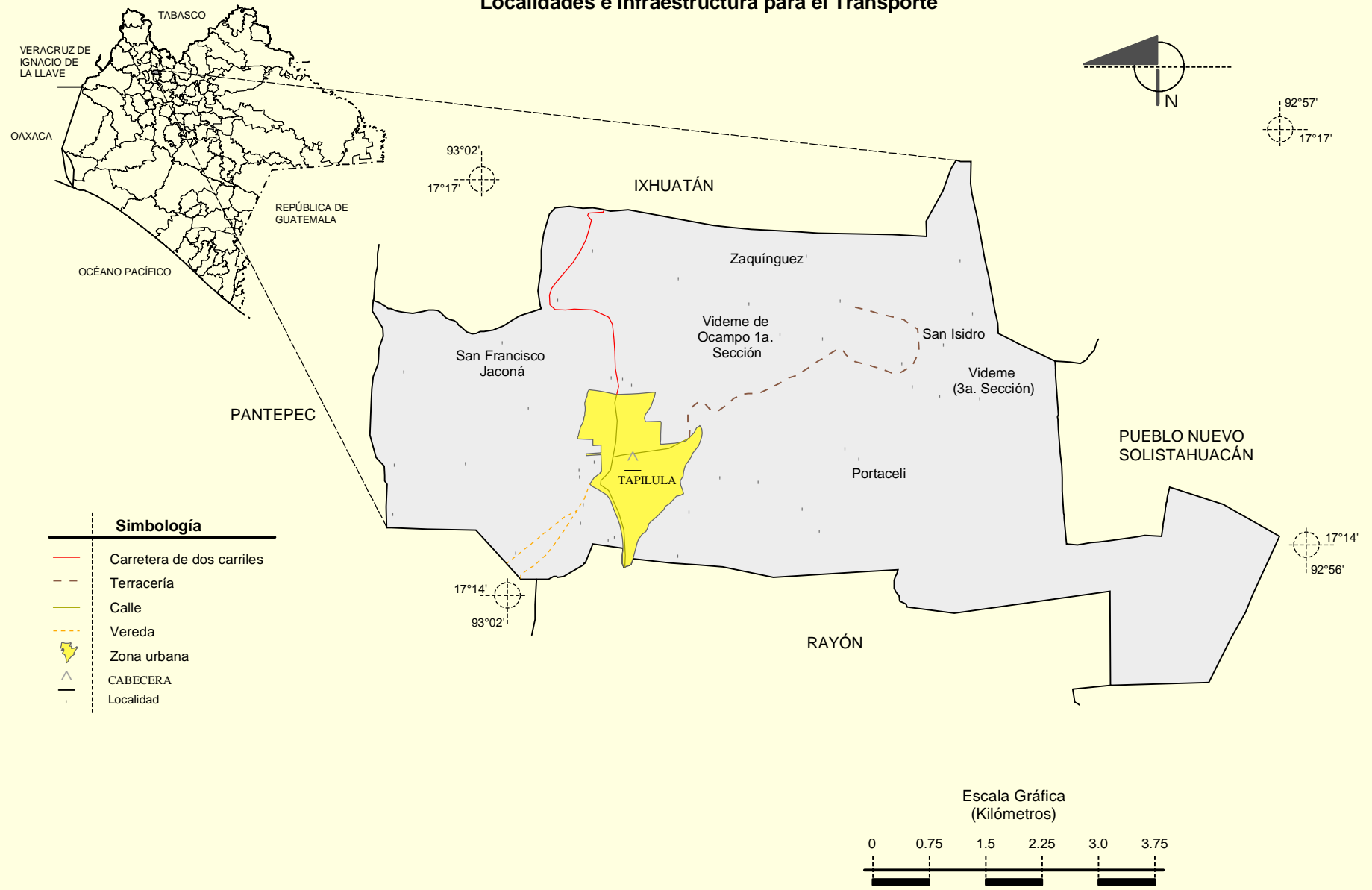
Prontuario de información geográfica municipal de los Estados Unidos Mexicanos Tapilula, Chiapas

Zona urbana

La zona urbana está creciendo sobre roca sedimentaria del Paleógeno, en sierra alta escarpada compleja; sobre área donde originalmente había suelos denominados Luvisol y Leptosol; tiene clima cálido húmedo con lluvias todo el año y está creciendo sobre terrenos previamente ocupados por pastizal y agricultura.

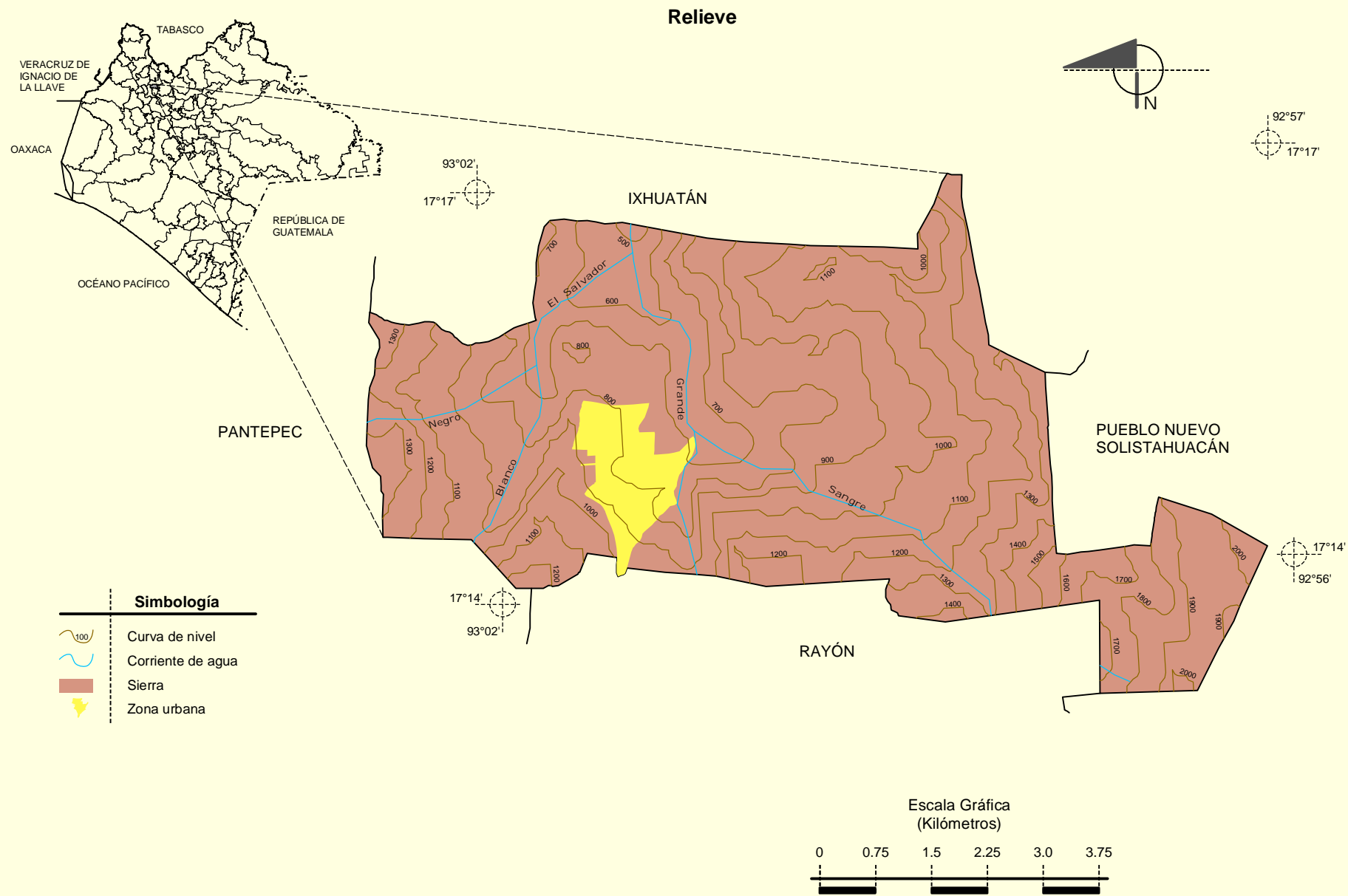
Prontuario de información geográfica municipal de los Estados Unidos Mexicanos
Tapilula, Chiapas

Localidades e Infraestructura para el Transporte



Fuente: INEGI. *Marco Geoestadístico Municipal 2005, versión 3.1.*
 INEGI. Información Topográfica Digital Escala 1:250 000 serie III.

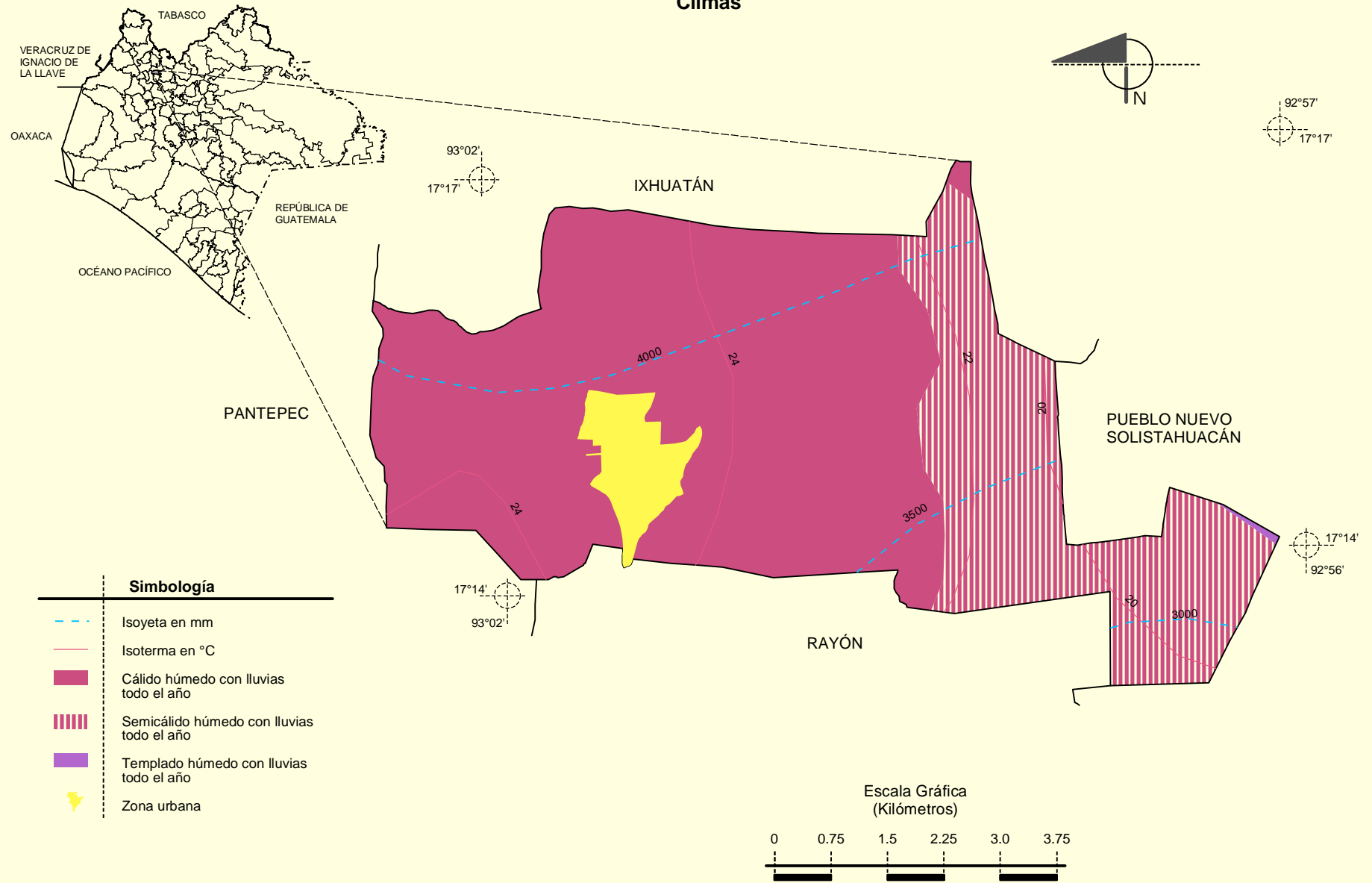
**Prontuario de información geográfica municipal de los Estados Unidos Mexicanos
Tapilula, Chiapas**



Fuente: INEGI. *Marco Geoestadístico Municipal 2005, versión 3.1.*
 INEGI. Información Topográfica Digital Escala 1:250 000 serie III.
 INEGI. Continuo Nacional del Conjunto de Datos Geográficos de la Carta Fisiográfica 1:1 000 000, serie I.
 INEGI-CONAGUA. 2007. Mapa de la Red Hidrográfica Digital de México escala 1:250 000. México.

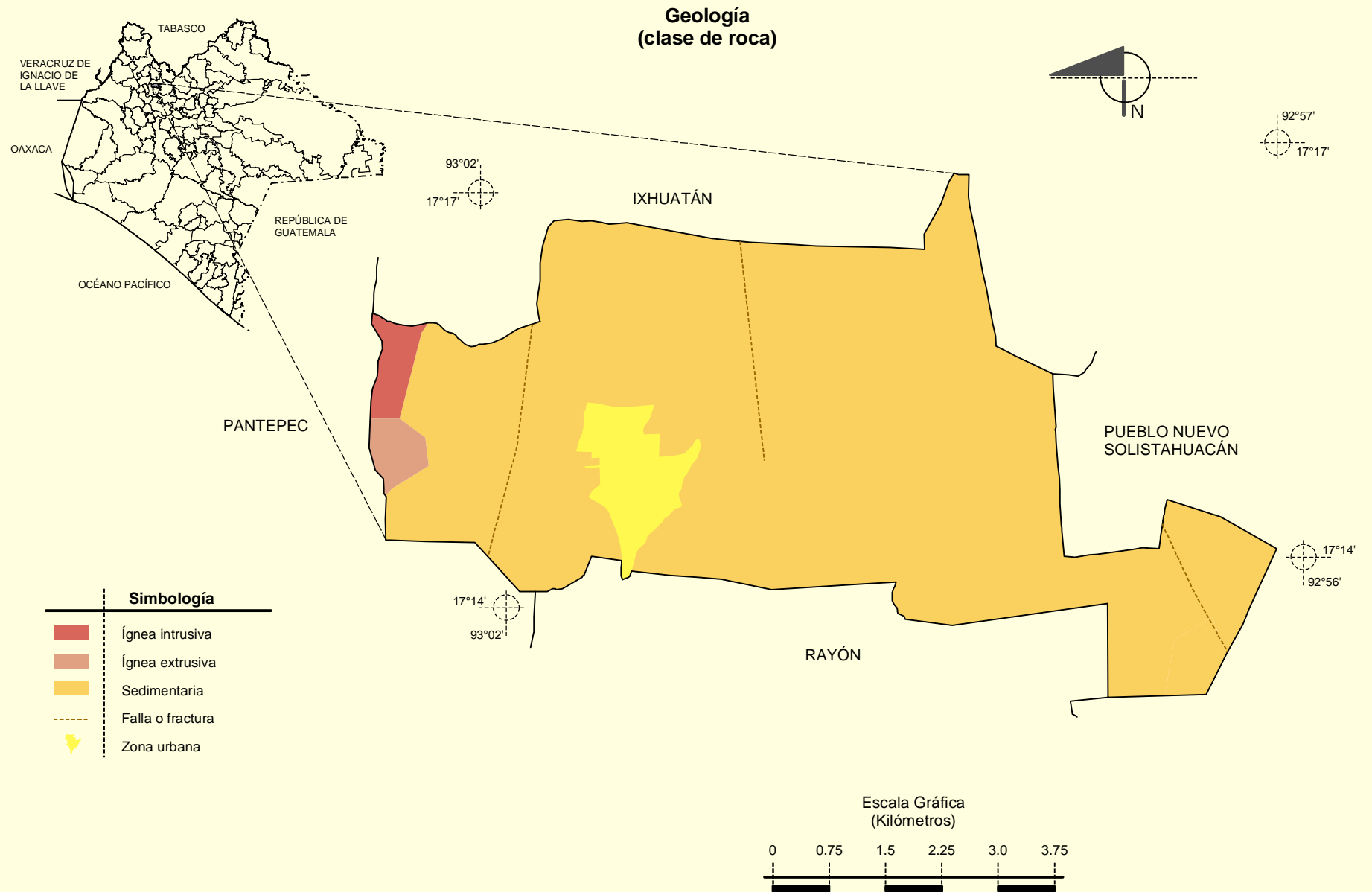
**Prontuario de información geográfica municipal de los Estados Unidos Mexicanos
Tapilula, Chiapas**

Climas



Fuente: INEGI. *Marco Geoestadístico Municipal 2005, versión 3.1.*
 INEGI. Continuo Nacional del Conjunto de Datos Geográficos de las Cartas de Climas, Precipitación Total Anual y Temperatura Media Anual 1:1 000 000, serie 1.

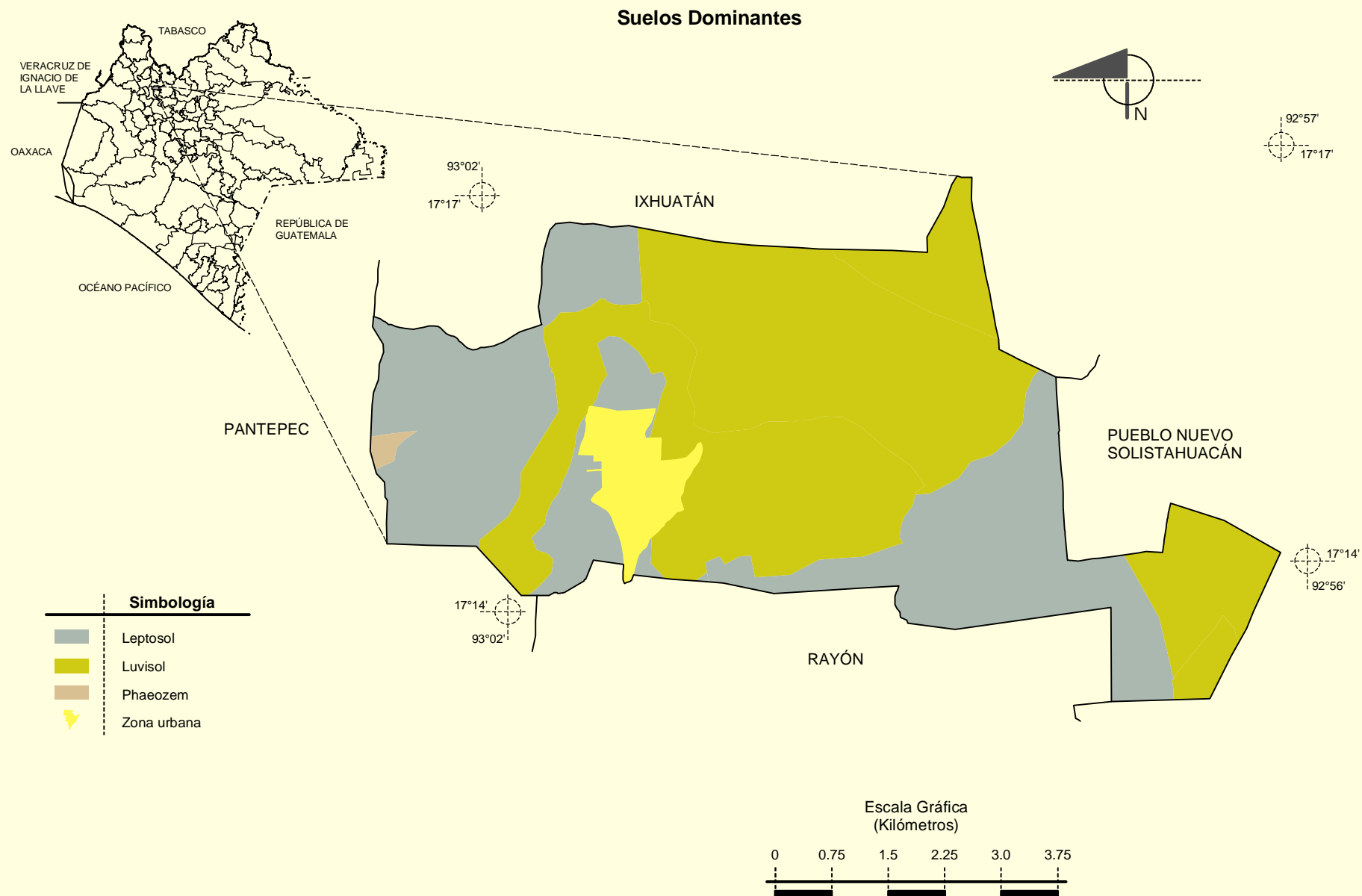
**Prontuario de información geográfica municipal de los Estados Unidos Mexicanos
Tapilula, Chiapas**



Fuente: INEGI. *Marco Geoestadístico Municipal 2005, versión 3.1.*
INEGI. Continuo Nacional del Conjunto de Datos Geográficos de la Carta Geológica 1:250 000, serie I.

Prontuario de información geográfica municipal de los Estados Unidos Mexicanos

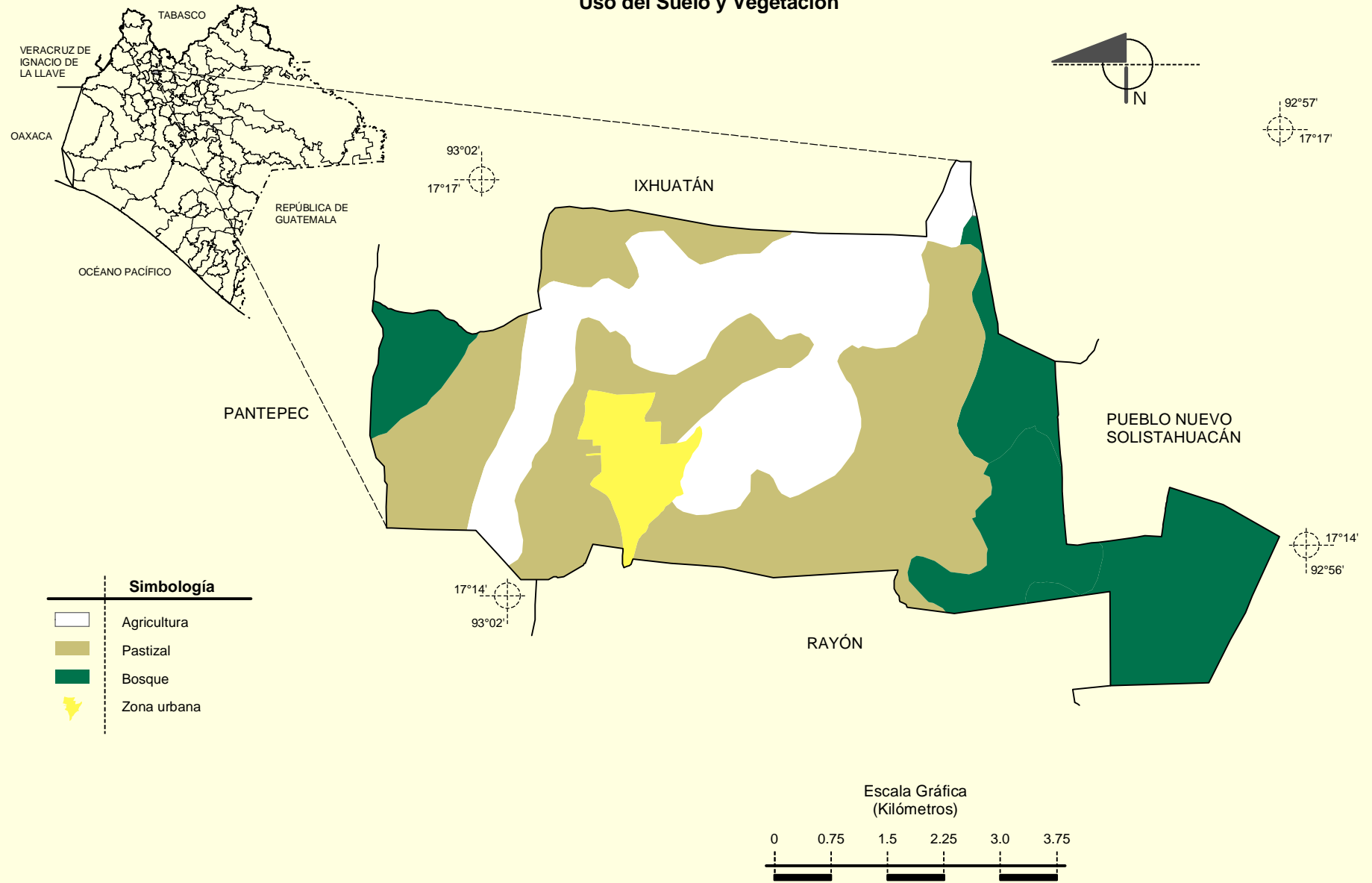
Tapilula, Chiapas



Fuente: INEGI. *Marco Geoestadístico Municipal 2005, versión 3.1.*
INEGI. Conjunto de Datos Vectorial Edafológico, Escala 1:250 000 Serie II (Continuo Nacional).

Prontuario de información geográfica municipal de los Estados Unidos Mexicanos
Tapilula, Chiapas

Uso del Suelo y Vegetación



Fuente: INEGI. *Marco Geoestadístico Municipal 2005, versión 3.1.*
INEGI. Conjunto de Datos Vectoriales de Uso del Suelo y Vegetación Serie III Escala 1:250 000.