

Prontuario de información geográfica municipal de los Estados Unidos Mexicanos

Tenejapa, Chiapas

Clave geoestadística 07093

**Prontuario de información geográfica municipal de los Estados Unidos Mexicanos
Tenejapa, Chiapas**

Ubicación geográfica

Coordenadas	Entre los paralelos 16°45' y 16°56' de latitud norte; los meridianos 92°22' y 92°33' de longitud oeste; altitud entre 800 y 2 700 m.
Colindancias	Colinda al norte con los municipios Chenalhó, San Juan Cancuc y Oxchuc; al este con el municipio de Oxchuc; al sur con los municipios de Oxchuc, Huixtán, San Cristóbal de las Casas y Chamula; al oeste con los municipios de Chamula, Mitontic y Chenalhó.
Otros datos	Ocupa el 0.26% de la superficie del estado. Cuenta con 61 localidades y una población total de 37 826 habitantes http://mapserver.inegi.org.mx/mgn2k/ ; 5 de febrero de 2008.

Fisiografía

Provincia	Sierras de Chiapas y Guatemala (100%)
Subprovincia	Altos de Chiapas (100%)
Sistema de topofomas	Sierra alta de laderas tendidas (100%)

Clima

Rango de temperatura	12 – 22°C
Rango de precipitación	1 000 –2 500 mm
Clima	Templado húmedo con abundantes lluvias en verano (61.65%), semicálido húmedo con abundantes lluvias en verano (36.63%), templado subhúmedo con lluvias en verano (1.55%) y cálido húmedo con abundantes lluvias en verano (0.17%)

Geología

Periodo	Cretácico (59.80%), Paleógeno (35.81%) y Neógeno (4.39%)
Roca	Ígnea extrusiva: Toba intermedia (4.39%) Sedimentaria: Caliza (59.80%), lutita-arenisca (19.22%) y limolita-arenisca (16.59%)

Edafología

Suelo dominante	Alisol (33.69%), Luvisol (30.02%), Leptosol (26.73%) y Phaeozem (9.56%)
-----------------	---

Hidrografía

Región hidrológica	Grijalva-Usumacinta (100%)
Cuenca	R. Grijalva-Villahermosa (89.94%), R. Lacantún (7.37%) y R. Grijalva-Tuxtla Gutiérrez (2.69%)
Subcuenca	R. Chacté (89.94%), R. Tzanconejá (3.81%), R. Azul (3.56%) y R. Alto Grijalva (2.69%)
Corrientes de agua	Perennes: Yochib y Majocik. Intermitentes: Agua de Cal, Jomanichin, Pagteton.
Cuerpos de agua	No disponible.

Uso del suelo y vegetación

Uso del suelo	Agricultura (49.49%) y zona urbana (1.01%)
Vegetación	Bosque (49.50%)

Uso potencial de la tierra

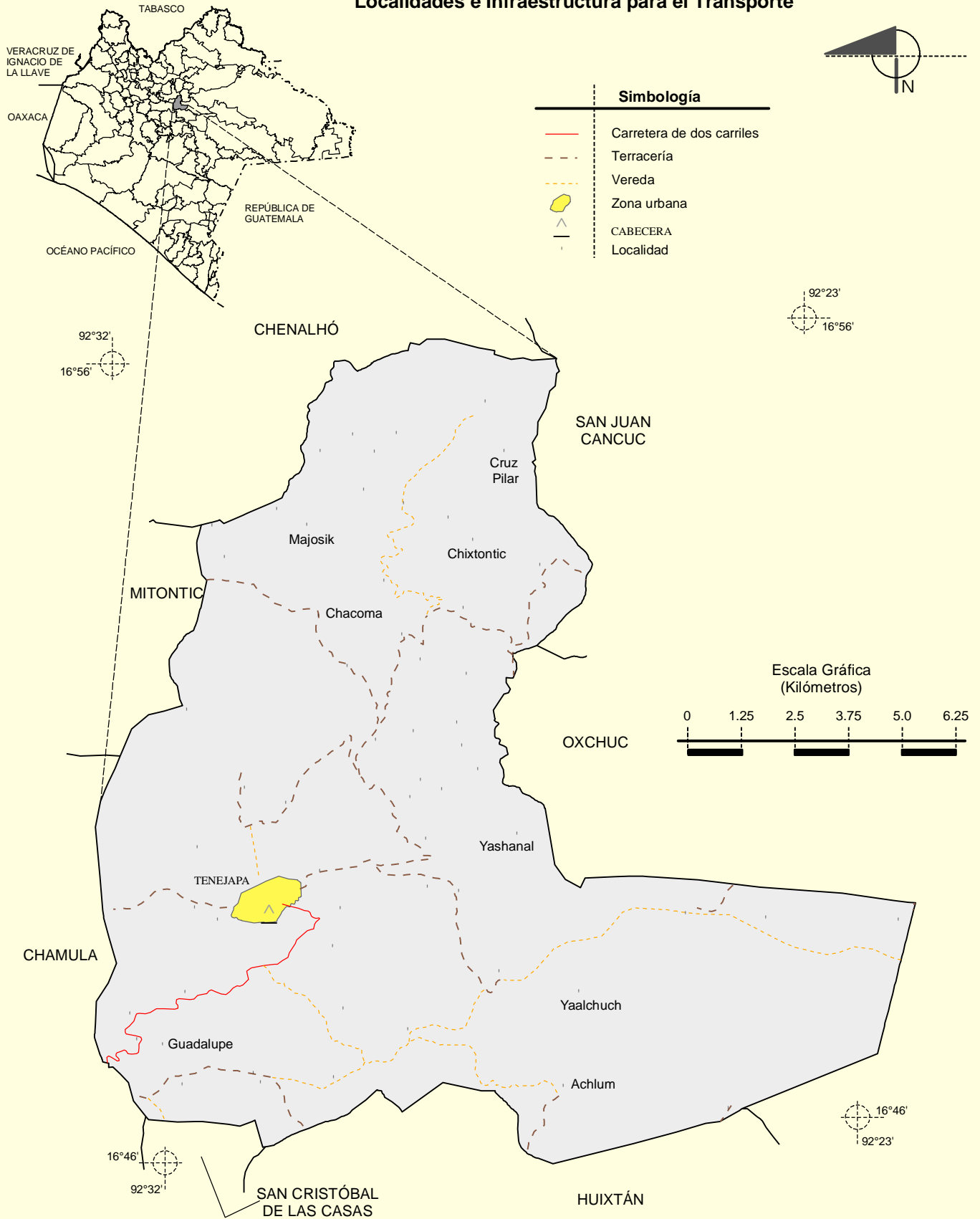
Agrícola	Para la agricultura manual continua (61.82%) No aptas para la agricultura (38.18%)
Pecuario	Para el aprovechamiento de la vegetación natural diferente del pastizal (73.81%) No aptas para uso pecuario (26.19%)

Prontuario de información geográfica municipal de los Estados Unidos Mexicanos Tecpatán, Chiapas

Zona urbana

La zona urbana está creciendo sobre roca ígnea extrusiva del Neógeno y sedimentaria del Cretácico, en sierra alta de laderas tendidas; sobre área donde originalmente había suelos denominados Alisol y Luvisol; tiene clima templado húmedo con abundantes lluvias en verano y está creciendo sobre terreno previamente ocupado por agricultura.

Localidades e Infraestructura para el Transporte



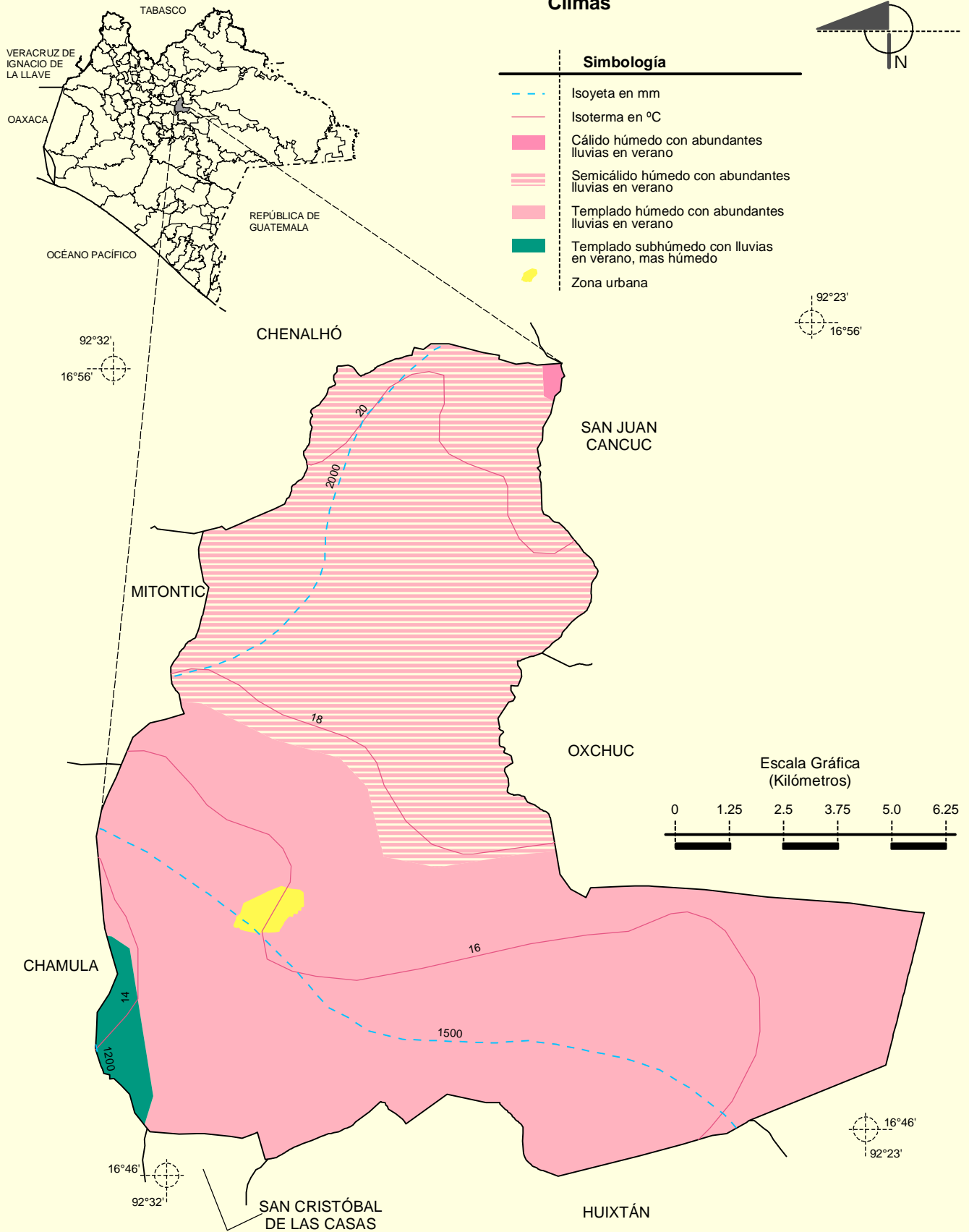
**Prontuario de información geográfica municipal de los Estados Unidos Mexicanos
Tenejapa, Chiapas**

Relieve



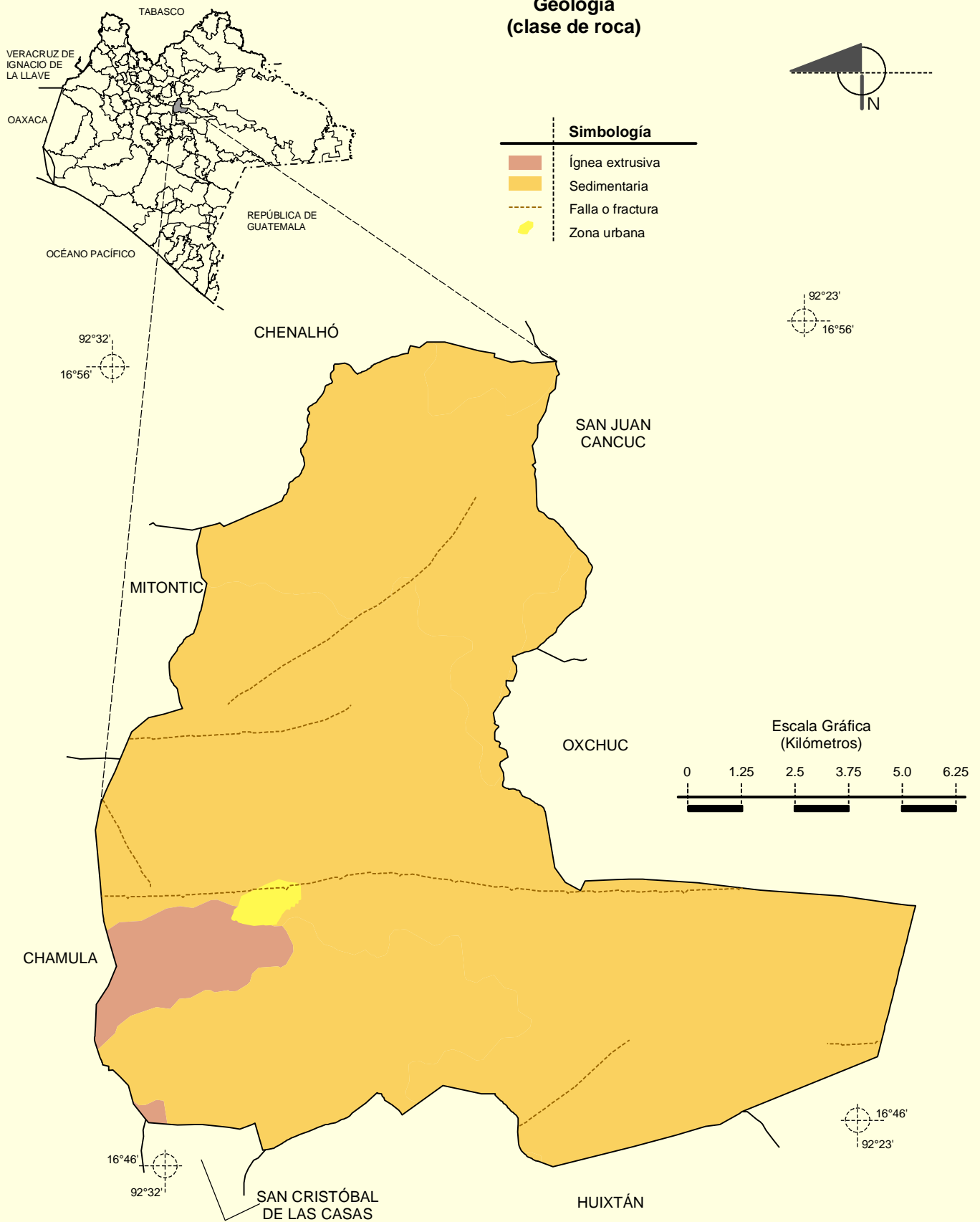
Fuente: INEGI. Marco Geoestadístico Municipal 2005, versión 3.1.
 INEGI. Información Topográfica Digital Escala 1:250 000 serie III.
 INEGI. Continuo Nacional del Conjunto de Datos Geográficos de la Carta Fisiográfica 1:1 000 000, serie I.
 INEGI-CONAGUA. 2007. Mapa de la Red Hidrográfica Digital de México escala 1:250 000. México.

Prontuario de información geográfica municipal de los Estados Unidos Mexicanos
Tenejapa, Chiapas



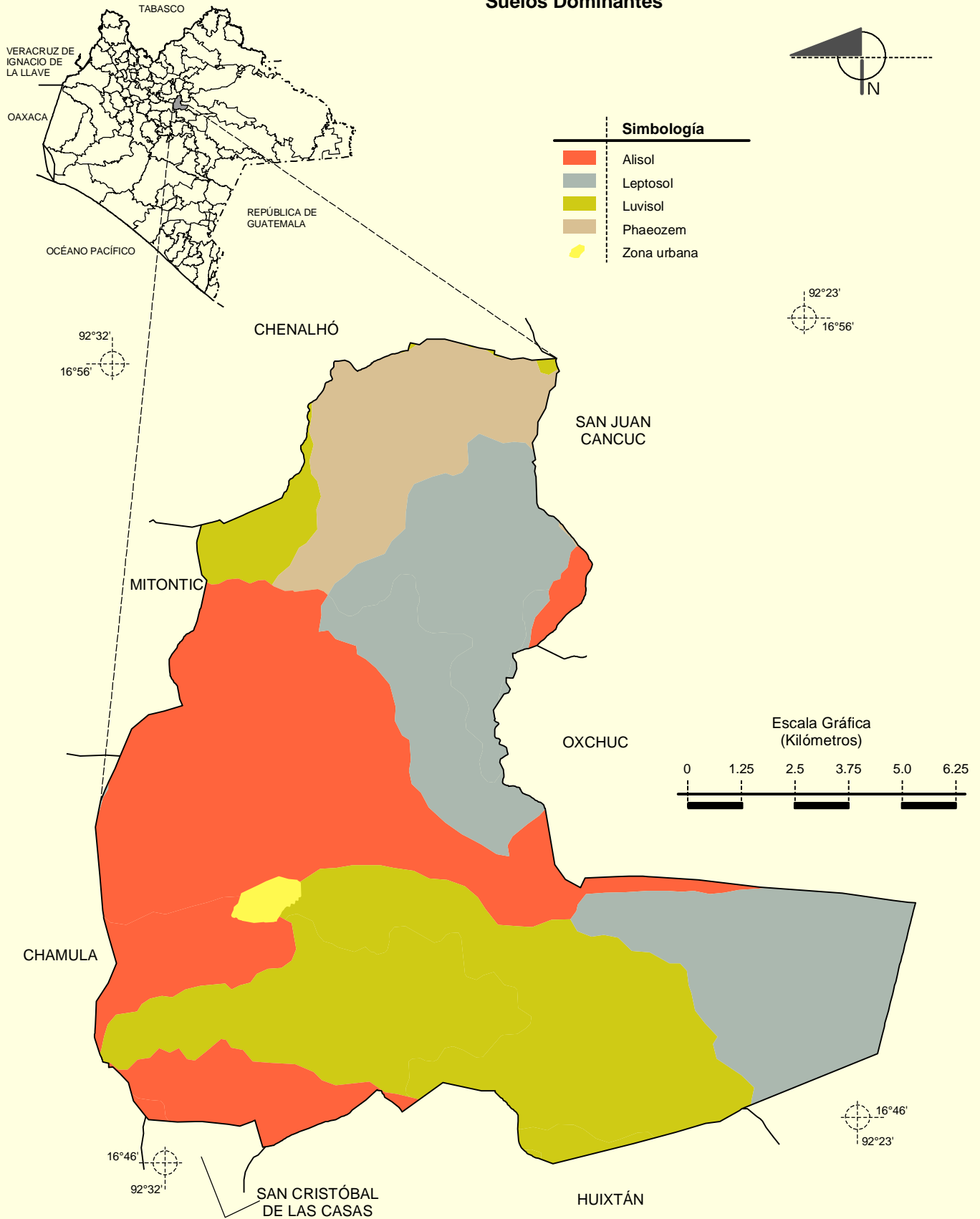
Fuente: INEGI. Marco Geoestadístico Municipal 2005, versión 3.1.
 INEGI. Continuo Nacional del Conjunto de Datos Geográficos de las Cartas de Climas, Precipitación Total Anual y Temperatura Media Anual 1:1 000 000, serie 1.

**Prontuario de información geográfica municipal de los Estados Unidos Mexicanos
Tenejapa, Chiapas**



Fuente: INEGI. Marco Geoestadístico Municipal 2005, versión 3.1.
INEGI. Continuo Nacional del Conjunto de Datos Geográficos de la Carta Geológica 1:250 000, serie I.

Suelos Dominantes



Uso del Suelo y Vegetación

