

Prontuario de información geográfica municipal de los Estados Unidos Mexicanos

Tuxtla Chico, Chiapas
Clave geoestadística 07102

Prontuario de información geográfica municipal de los Estados Unidos Mexicanos Tuxtla Chico, Chiapas

Ubicación geográfica

Coordenadas	Entre los paralelos 14°45' y 15°00' de latitud norte; los meridianos 92°08' y 92°16' de longitud oeste; altitud entre 0 y 500 m.
Colindancias	Colinda al norte con los municipios de Tapachula, Cacahoatán y República de Guatemala; al este con la República de Guatemala; al sur con los municipios de Metapa y Frontera Hidalgo; al oeste con el municipio de Tapachula.
Otros datos	Ocupa el 0.23% de la superficie del estado. Cuenta con 47 localidades y una población total de 34101 habitantes http://mapserver.inegi.org.mx/mgn2k/ ; 5 de febrero de 2008.

Fisiografía

Provincia	Cordillera Centroamericana (100%)
Subprovincia	Llanura Costera de Chiapas y Guatemala (71.91%) y Volcanes de Centroamérica (28.09%)
Sistema de topofomas	Llanura costera con lomerío (57.43%), Sierra baja de laderas tendidas (28.09%) y Llanura costera (14.48%)

Clima

Rango de temperatura	24 – 30°C
Rango de precipitación	1 200 – 5 000 mm
Clima	Cálido húmedo con abundantes lluvias en verano (75.07%), cálido subhúmedo con lluvias en verano, más húmedo (18.44%) y cálido subhúmedo con lluvias en verano, de humedad media (6.49%)

Geología

Periodo	Neógeno (61.18%) y Cuaternario (38.82%)
Roca	Ígnea extrusiva: Toba intermedia (13.04%) Sedimentaria: Conglomerado (48.14 %) Suelo: Aluvial (38.82%)

Edafología

Suelo dominante	Luvisol (53.14%), Cambisol (44.53%) y Fluvisol (1.20%)
-----------------	--

Hidrografía

Región hidrológica	Costa de Chiapas (100%)
Cuenca	R. Suchiate y Otros (100%)
Subcuenca	R. Cahuacán (56.46%), R. Suchiate (32.37%) y R. Cozoloapan (11.17%)
Corrientes de agua	Perennes: Suchiate, Cahoacán, Omita y Cosalapa. Intermitentes: Cahoa e Izapa.
Cuerpos de agua	No disponible.

Uso del suelo y vegetación

Uso del suelo	Agricultura (62.05%), pastizal cultivado (35.43%) y zona urbana (2.52%)
Vegetación	No disponible.

Uso potencial de la tierra

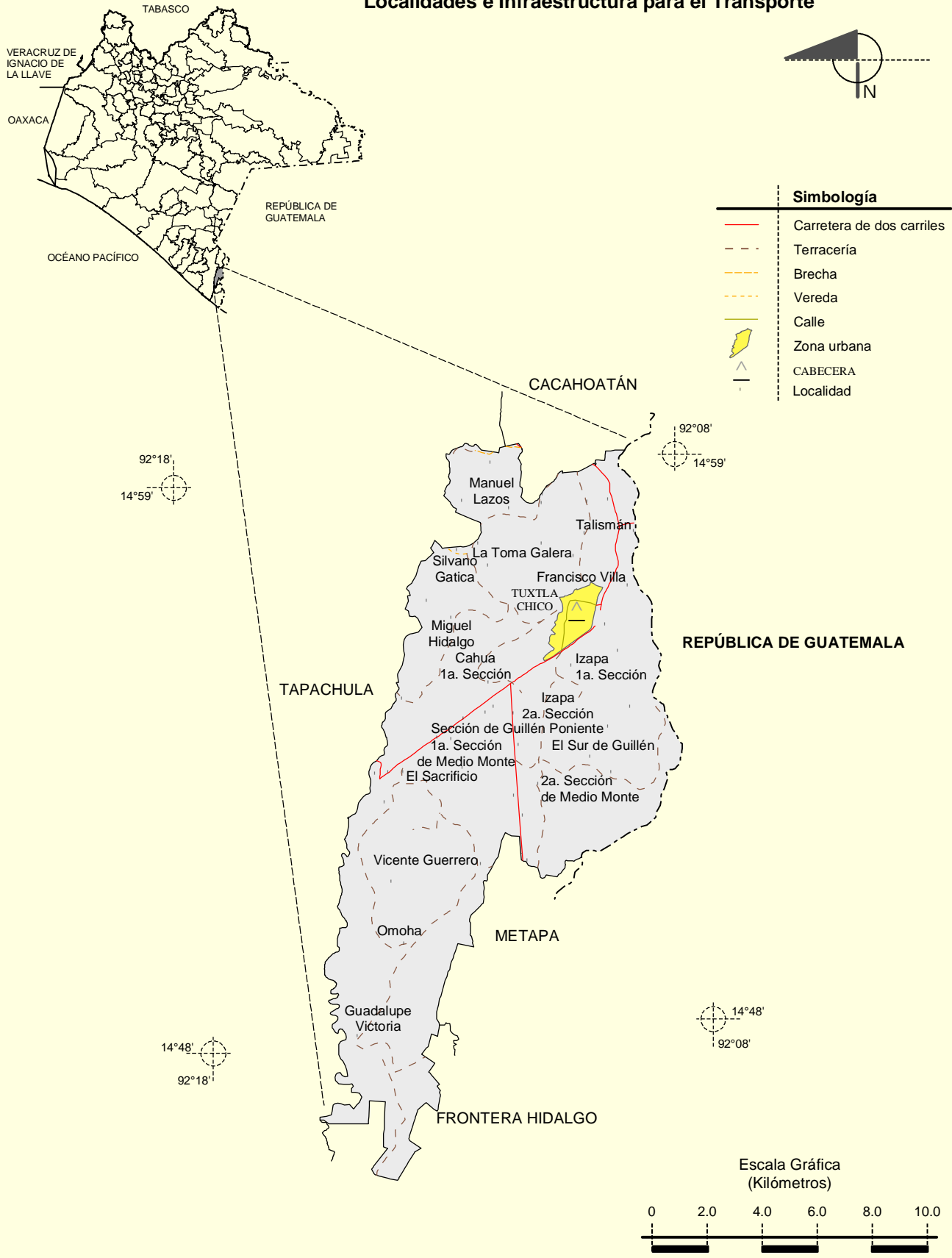
Agrícola	Para la agricultura mecanizada continua (85.99%) Para la agricultura de tracción animal continua (13.10%) No aptas para la agricultura (0.91%)
Pecuario	Para el establecimiento de praderas cultivadas con maquinaria agrícola (85.99%) Para el establecimiento de praderas cultivadas con tracción animal (13.10%) No aptas para uso pecuario (0.91%)

Prontuario de información geográfica municipal de los Estados Unidos Mexicanos Tuxtla Chico, Chiapas

Zona urbana

La zona urbana está creciendo sobre roca sedimentaria del Neógeno, en llanura costera con lomerío y sierra baja de laderas tendidas; sobre área donde originalmente había suelo denominado Cambisol y Luvisol; tiene clima cálido húmedo con abundantes lluvias en verano y está creciendo sobre terrenos previamente ocupados por agricultura y pastizal.

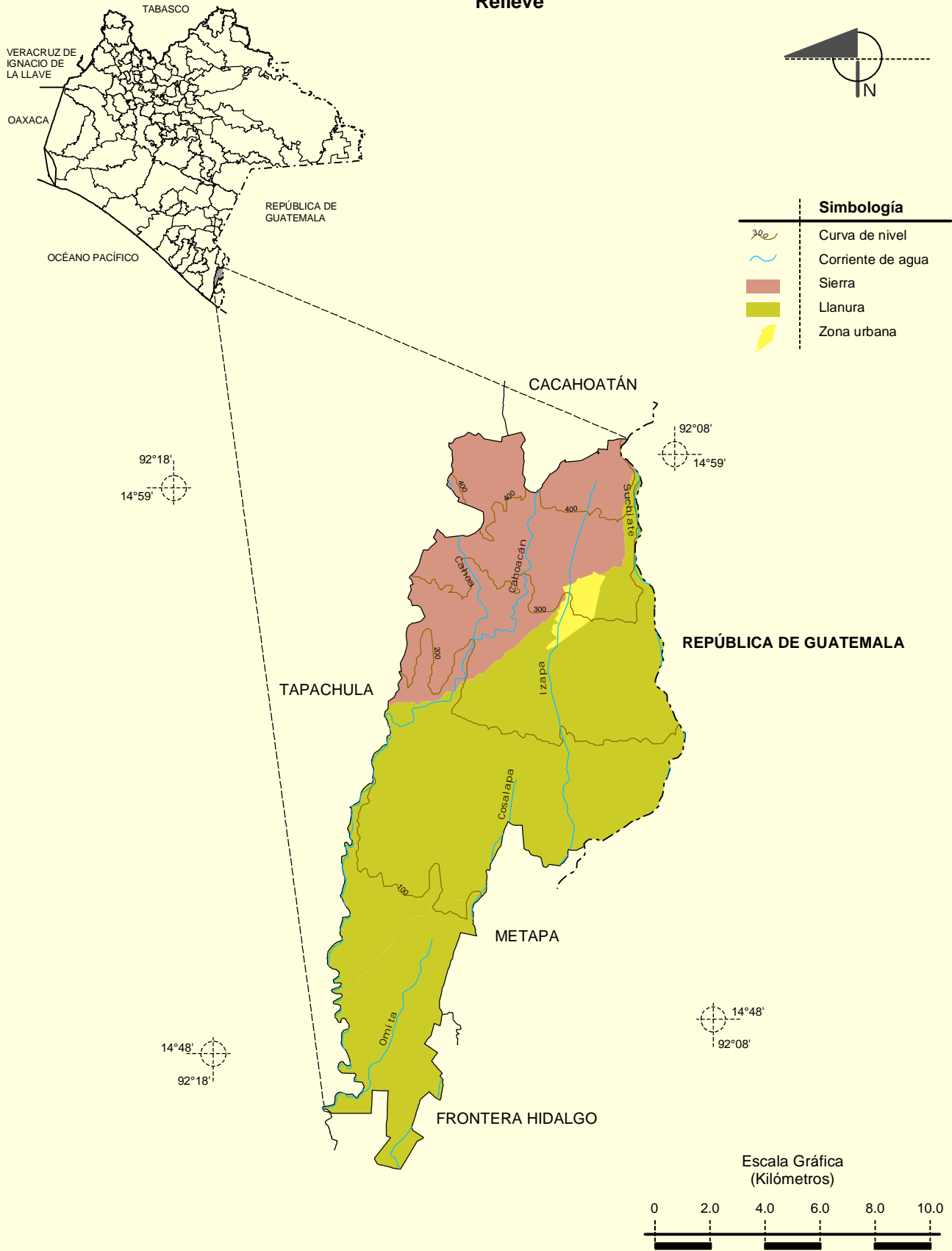
Localidades e Infraestructura para el Transporte



Fuente: INEGI. Marco Geoestadístico Municipal 2005, versión 3.1.
INEGI. Información Topográfica Digital Escala 1:250 000 serie III.

**Prontuario de información geográfica municipal de los Estados Unidos Mexicanos
Tuxtla Chico, Chiapas**

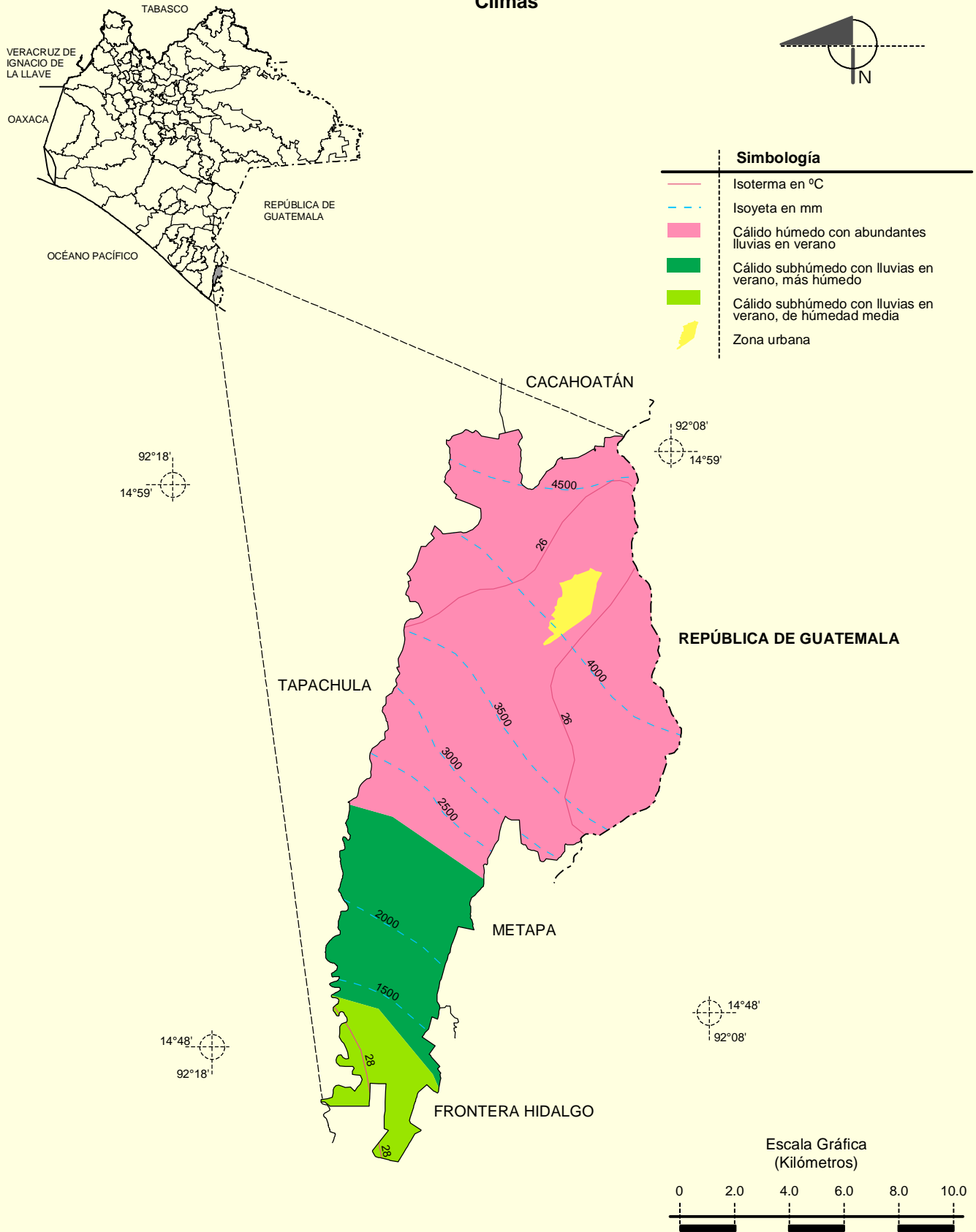
Relieve



Fuente: INEGI. *Marco Geoestadístico Municipal 2005, versión 3.1.*
 INEGI. *Información Topográfica Digital Escala 1:250 000 serie III.*
 INEGI. *Continuo Nacional del Conjunto de Datos Geográficos de la Carta Fisiográfica 1:1 000 000, serie I.*
 INEGI-CONAGUA. 2007. *Mapa de la Red Hidrográfica Digital de México escala 1:250 000.* México.

**Prontuario de información geográfica municipal de los Estados Unidos Mexicanos
Tuxtla Chico, Chiapas**

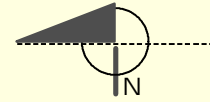
Climas



Fuente: INEGI. Marco Geoestadístico Municipal 2005, versión 3.1.
INEGI. Continuo Nacional del Conjunto de Datos Geográficos de las Cartas de Climas, Precipitación Total Anual y Temperatura Media Anual 1:1 000 000, serie I.

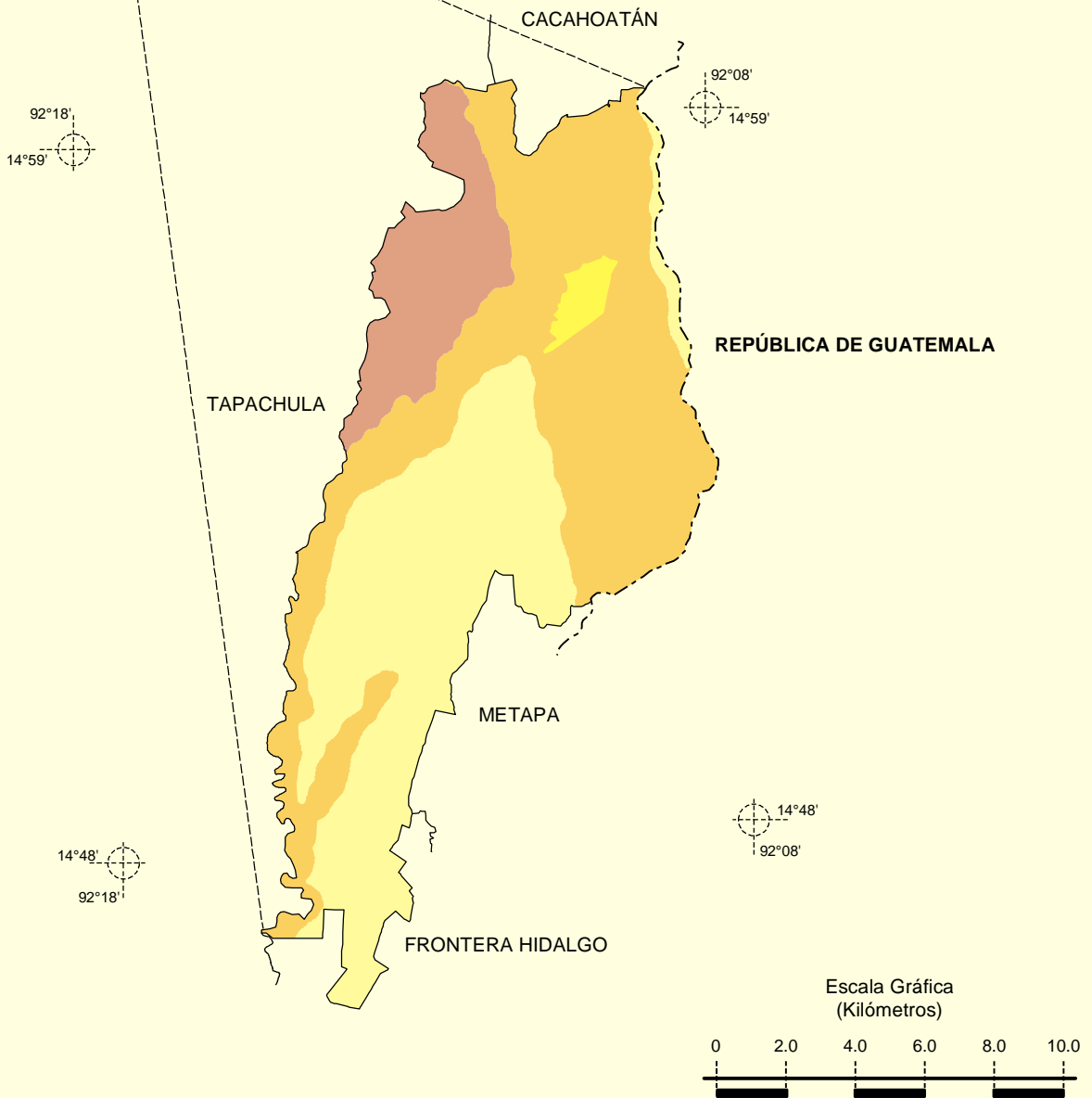
**Prontuario de información geográfica municipal de los Estados Unidos Mexicanos
Tuxtla Chico, Chiapas**

**Geología
(clase de roca)**

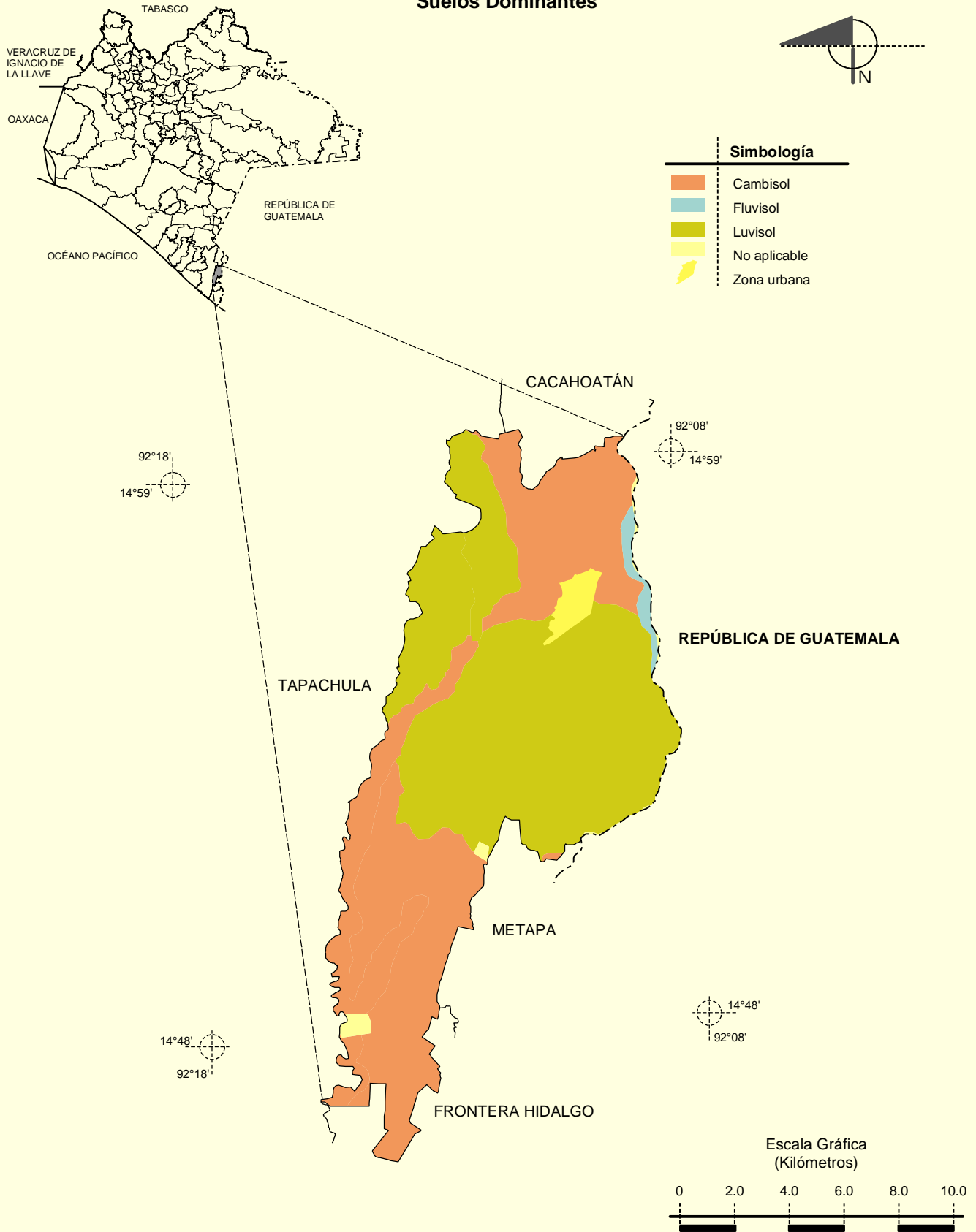


Simbología

- Ígnea extrusiva
- Sedimentaria
- Suelo
- Zona urbana



Suelos Dominantes



Uso del Suelo y Vegetación

