

Prontuario de información geográfica municipal de los Estados Unidos Mexicanos

Tuzantán, Chiapas
Clave geoestadística 07103

Prontuario de información geográfica municipal de los Estados Unidos Mexicanos Tuzantán, Chiapas

Ubicación geográfica

| | |
|--------------|--|
| Coordenadas | Entre los paralelos 15°02' y 15°14' de latitud norte; los meridianos 92°20' y 92°30' de longitud oeste; altitud entre 0 y 1 400 m. |
| Colindancias | Colinda al norte con los municipios de Huixtla y Motozintla; al este con los municipios de Motozintla, Tapachula y Huehuetán; al sur con los municipios de Huehuetán y Huixtla; al oeste con el municipio de Huixtla. |
| Otros datos | Ocupa el 0.23% de la superficie del estado. Cuenta con 105 localidades y una población total de 24 417 habitantes. http://mapserver.inegi.org.mx/mgn2k/ ; 5 de febrero de 2008. |

Fisiografía

| | |
|----------------------|--|
| Provincia | Cordillera Centroamericana (100%) |
| Subprovincia | Volcanes de centroamérica (49.36%), Discontinuidad Llanura Costera de Chiapas y Guatemala (40.59%) y Sierras del Sur de Chiapas (10.05%) |
| Sistema de topofomas | Sierra alta volcánica (49.36%), Llanura costera (40.59%) y Sierra alta de laderas escarpadas (10.05%) |

Clima

| | |
|------------------------|--|
| Rango de temperatura | 20 – 30°C |
| Rango de precipitación | 2 000 – 5 000 mm |
| Clima | Cálido húmedo con abundantes lluvias en verano (91.93%), cálido subhúmedo con lluvias en verano (4.90%) y semicálido húmedo con abundantes lluvias en verano (3.17%) |

Geología

| | |
|---------|---|
| Periodo | No aplicable (62.72%), Cuaternario (29.19%) y Neógeno (7.97%) |
| Roca | Ígnea intrusiva: Granito (62.72%) Ígnea extrusiva: Andesita (6.41%) y toba intermedia (1.56%) Sedimentaria: Conglomerado (2.86%) Suelo: Aluvial (26.33%) |

Edafología

| | |
|-----------------|---|
| Suelo dominante | Luvisol (52.20%), Cambisol (26.59%), Acrisol (14.78%), Regosol (4.72%) y Fluvisol (1.59%) |
|-----------------|---|

Hidrografía

| | |
|--------------------|--|
| Región hidrológica | Costa de Chiapas (100%) |
| Cuenca | R. Huixtla y Otros (100%) |
| Subcuenca | R. Huixtla (100%) |
| Corrientes de agua | Perennes: Huixtla, Negro, Tepuzapa e Islamapa. Intermitentes: Pedregoso y Tuzantan. |
| Cuerpos de agua | No disponible. |

Uso del suelo y vegetación

| | |
|---------------|---|
| Uso del suelo | Agricultura (70.10%), pastizal cultivado (29.42%) y zona urbana (0.48%) |
| Vegetación | No disponible. |

Uso potencial de la tierra

| | |
|----------|---|
| Agrícola | Para la agricultura mecanizada continua (30.74%) Para la agricultura de tracción animal continua (7.25%) Para la agricultura manual continua (9.94%) No aptas para la agricultura (52.07%) |
| Pecuario | Para el establecimiento de praderas cultivadas con maquinaria agrícola (30.74%) |

Prontuario de información geográfica municipal de los Estados Unidos Mexicanos
Tuzantán, Chiapas

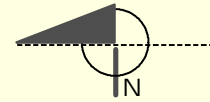
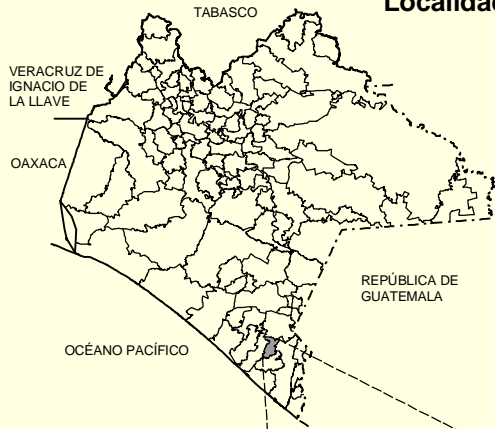
| | |
|--|--|
| | Para el establecimiento de praderas cultivadas con tracción animal (7.25%) Para el aprovechamiento de la vegetación de pastizal (0.80%) Para el aprovechamiento de la vegetación natural diferente del pastizal (2.40%) No aptas para uso pecuario (58.81%) |
|--|--|

Zona urbana

La zona urbana está creciendo sobre roca ígnea intrusiva, en sierra alta de laderas escarpadas y llanura costera; sobre área donde originalmente había suelos denominados Regosol y Luvisol; tiene clima cálido húmedo con abundantes lluvias en verano, y está creciendo sobre terrenos previamente ocupados por agricultura y pastizal.

**Prontuario de información geográfica municipal de los Estados Unidos Mexicanos
Tuzantán, Chiapas**

Localidades e Infraestructura para el Transporte



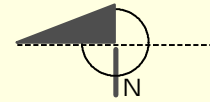
Simbología

- Carretera de más de dos carriles
- Carretera de dos carriles
- - - Terracería
- - - Brecha
- Calle
- + + + Vía de ferrocarril
- Zona urbana
- ★ CABECERA
- Localidad








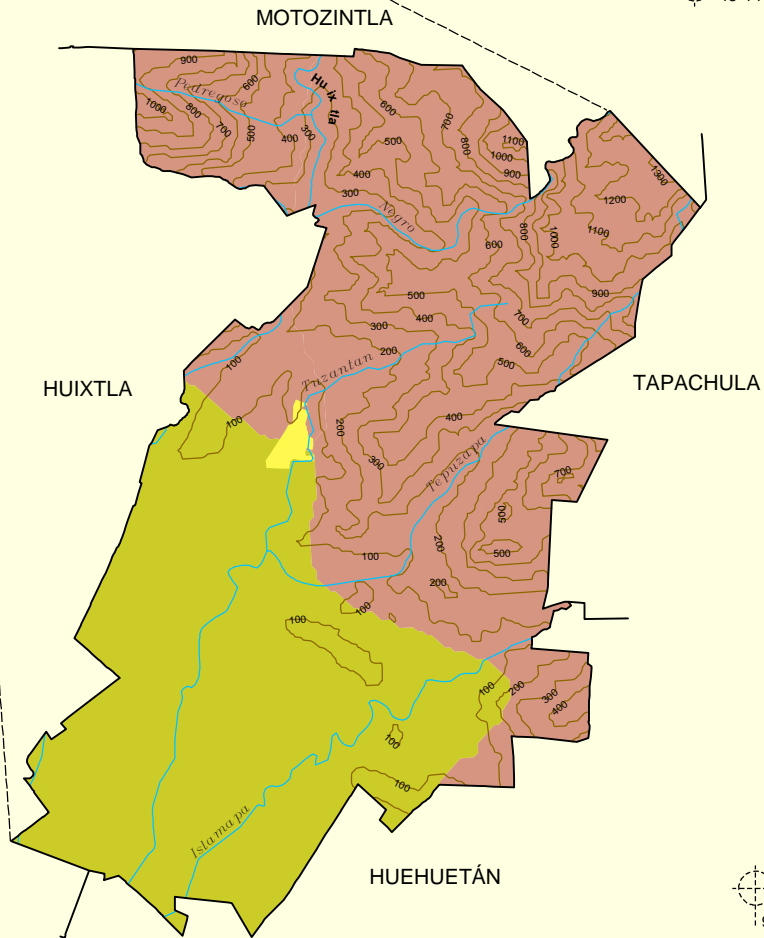
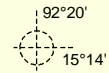
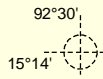
**Prontuario de información geográfica municipal de los Estados Unidos Mexicanos
Tuzantán, Chiapas**

Relieve

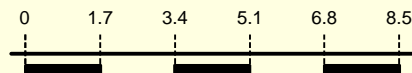


Simbología

-  Curva de nivel
-  Corriente de agua
-  Sierra
-  Llanura
-  Zona urbana



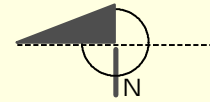
Escala Gráfica
(Kilómetros)









Fuente: INEGI. *Marco Geoestadístico Municipal 2005, versión 3.1.*
 INEGI. *Información Topográfica Digital Escala 1:250 000 serie III*
 INEGI. *Continuo Nacional del Conjunto de Datos Geográficos de la Carta Fisiográfica 1:1 000 000, serie I.*
 INEGI-CONAGUA. 2007. *Mapa de la Red Hidrográfica Digital de México escala 1:250 000.* México.

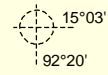
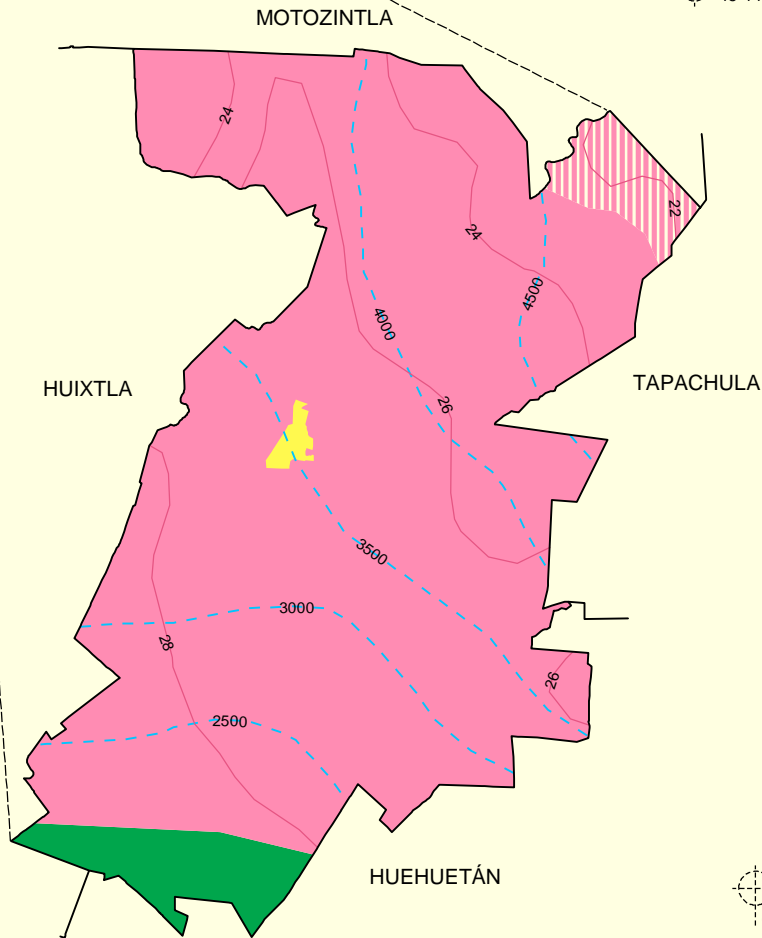
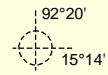
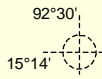
**Prontuario de información geográfica municipal de los Estados Unidos Mexicanos
Tuzantán, Chiapas**

Climas

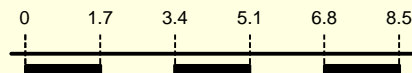


Simbología

-  Isoyeta en mm
-  Isoterma en °C
-  Cálido húmedo con abundantes lluvias en verano
-  Cálido subhúmedo con lluvias en verano
-  Semicálido húmedo con abundantes lluvias en verano
-  Zona urbana

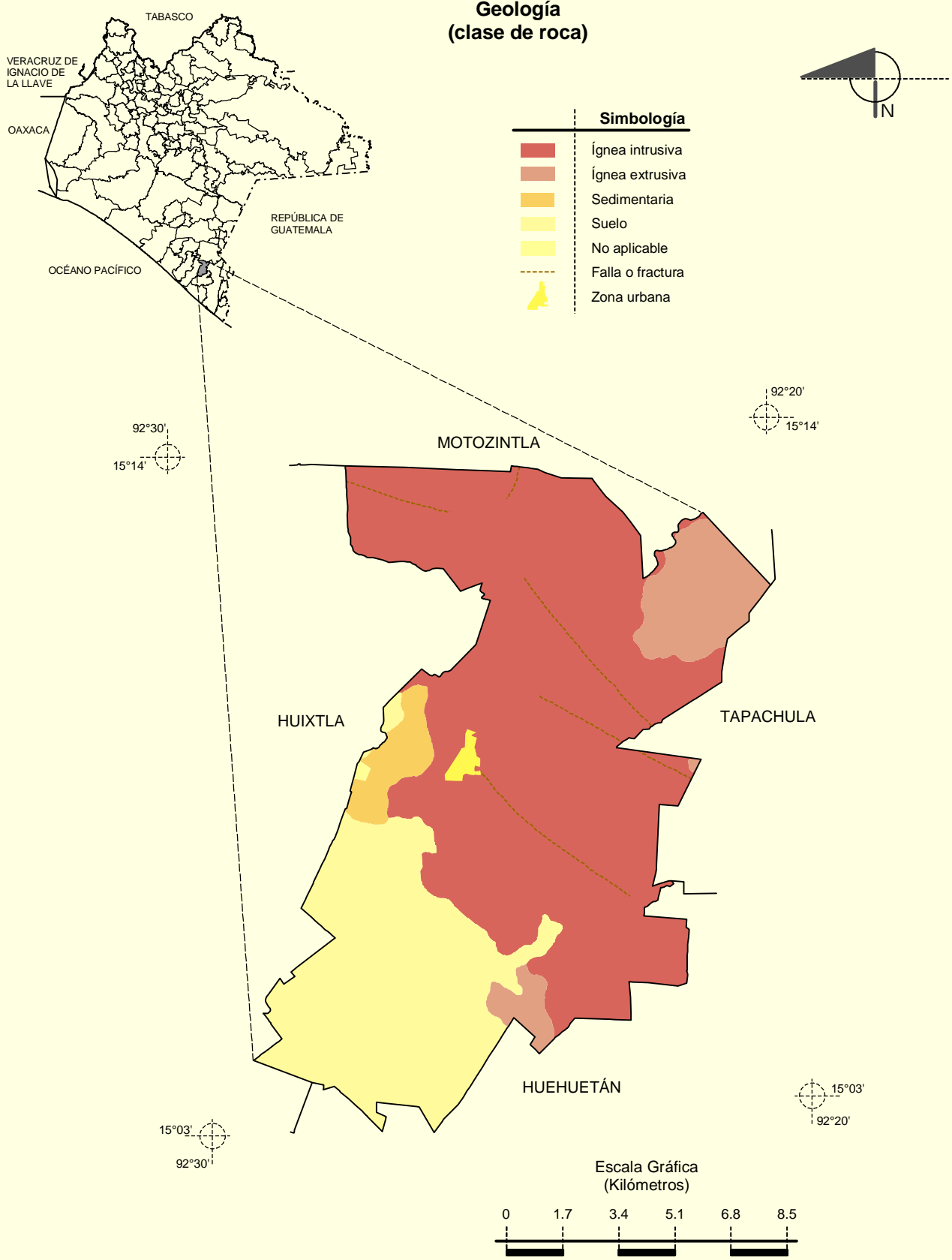


Escala Gráfica
(Kilómetros)



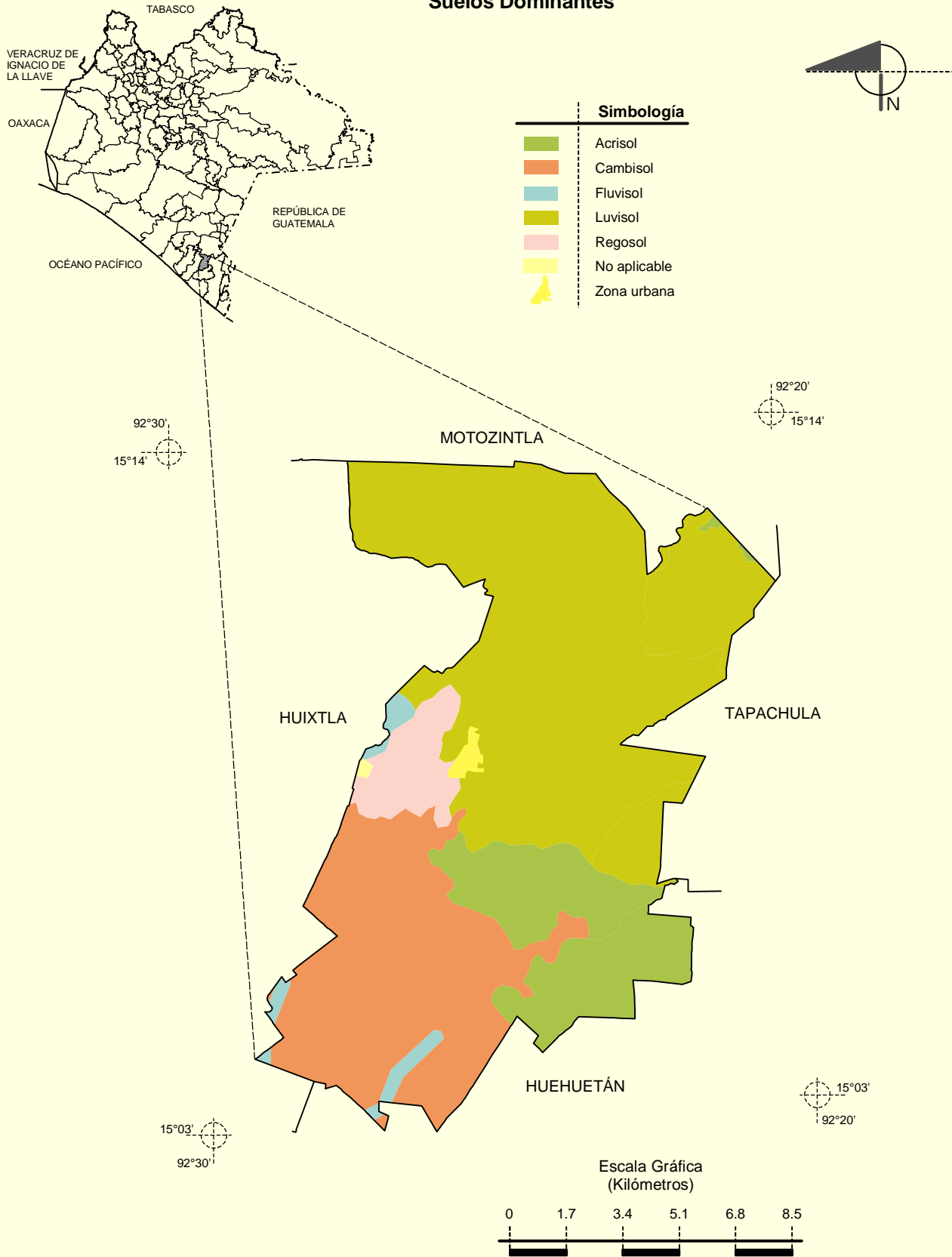
Fuente: INEGI. Marco Geoestadístico Municipal 2005, versión 3.1.
INEGI. Continuo Nacional del Conjunto de Datos Geográficos de las Cartas de Climas, Precipitación Total Anual y Temperatura Media Anual 1:1 000 000, serie I.

**Prontuario de información geográfica municipal de los Estados Unidos Mexicanos
Tuzantán, Chiapas**



Fuente: INEGI. *Marco Geoestadístico Municipal 2005, versión 3.1.*
INEGI. Continuo Nacional del Conjunto de Datos Geográficos de la Carta Geológica, 1:250 000, serie I.

Suelos Dominantes



Uso del Suelo y Vegetación

