

Prontuario de información geográfica municipal de los Estados Unidos Mexicanos

San Lucas, Chiapas
Clave geoestadística 07110

Prontuario de información geográfica municipal de los Estados Unidos Mexicanos
San Lucas, Chiapas

Ubicación geográfica

Coordenadas	Entre los paralelos 16°33' y 16°42' de latitud norte; los meridianos 92°37' y 92°50' de longitud oeste; altitud entre 400 y 1 700 m.
Colindancias	Colinda al norte con los municipios de Zinacantán y San Cristóbal de las Casas; al este con los municipios de San Cristóbal de las Casas y Totolapa; al sur con los municipios de Totolapa, Chiapilla y Acala; al oeste con los municipios de Acala y Zinacantán.
Otros datos	Ocupa el 0.13% de la superficie del estado. Cuenta con 8 localidades y una población total de 5 918 habitantes http://mapserver.inegi.org.mx/mgn2k/ ; 5 de febrero de 2008.

Fisiografía

Provincia	Sierras de Chiapas y Guatemala (100%)
Subprovincia	Altos de Chiapas (52.88%) y Discontinuidad Depresión Central de Chiapas (47.12%)
Sistema de topoformas	Sierra alta de laderas tendidas (52.88%), Sierra alta de declive escarpada (28.67%) y Valle de laderas tendidas con lomerío (18.45%)

Clima

Rango de temperatura	18 – 26°C
Rango de precipitación	1 000 – 1 500 mm
Clima	Semicálido subhúmedo con lluvias en verano (52.05%), cálido subhúmedo con lluvias en verano (47.71%) y templado subhúmedo con lluvias en verano (0.24%)

Geología

Periodo	Cretácico (78.82%), Neógeno (13.15%), Paleógeno (5.51%) y Cuaternario (2.52%)
Roca	Ígnea extrusiva: Toba intermedia (13.15%) Sedimentaria: Caliza (78.82%), limolita-arenisca (5.51%) y conglomerado (2.52%)

Edafología

Suelo dominante	Luvisol (59.52%), Leptosol (26.96%), Regosol (6.90%) y Vertisol (6.62%)
-----------------	---

Hidrografía

Región hidrológica	Grijalva - Usumacinta (100%)
Cuenca	R. Grijalva - Tuxtla Gutiérrez (100%)
Subcuenca	R. Alto Grijalva (100%)
Corrientes de agua	Perennes: Ceibo, Chatemo y Frío. Intermitentes: El Trapiche.
Cuerpos de agua	No disponible.

Uso del suelo y vegetación

Uso del suelo	Agricultura (35.26%) y zona urbana (1.37%)
Vegetación	Bosque (35.68%), pastizal inducido (26.67%) y selva (1.02%)

Uso potencial de la tierra

Agrícola	Para la agricultura de tracción animal estacional (3.54%) Para la agricultura manual estacional (29.82%) No aptas para la agricultura (66.64%)
Pecuario	Para el aprovechamiento de la vegetación de pastizal (1.56%) Para el aprovechamiento de la vegetación natural diferente del pastizal (31.80%) No aptas para uso pecuario (66.64%)

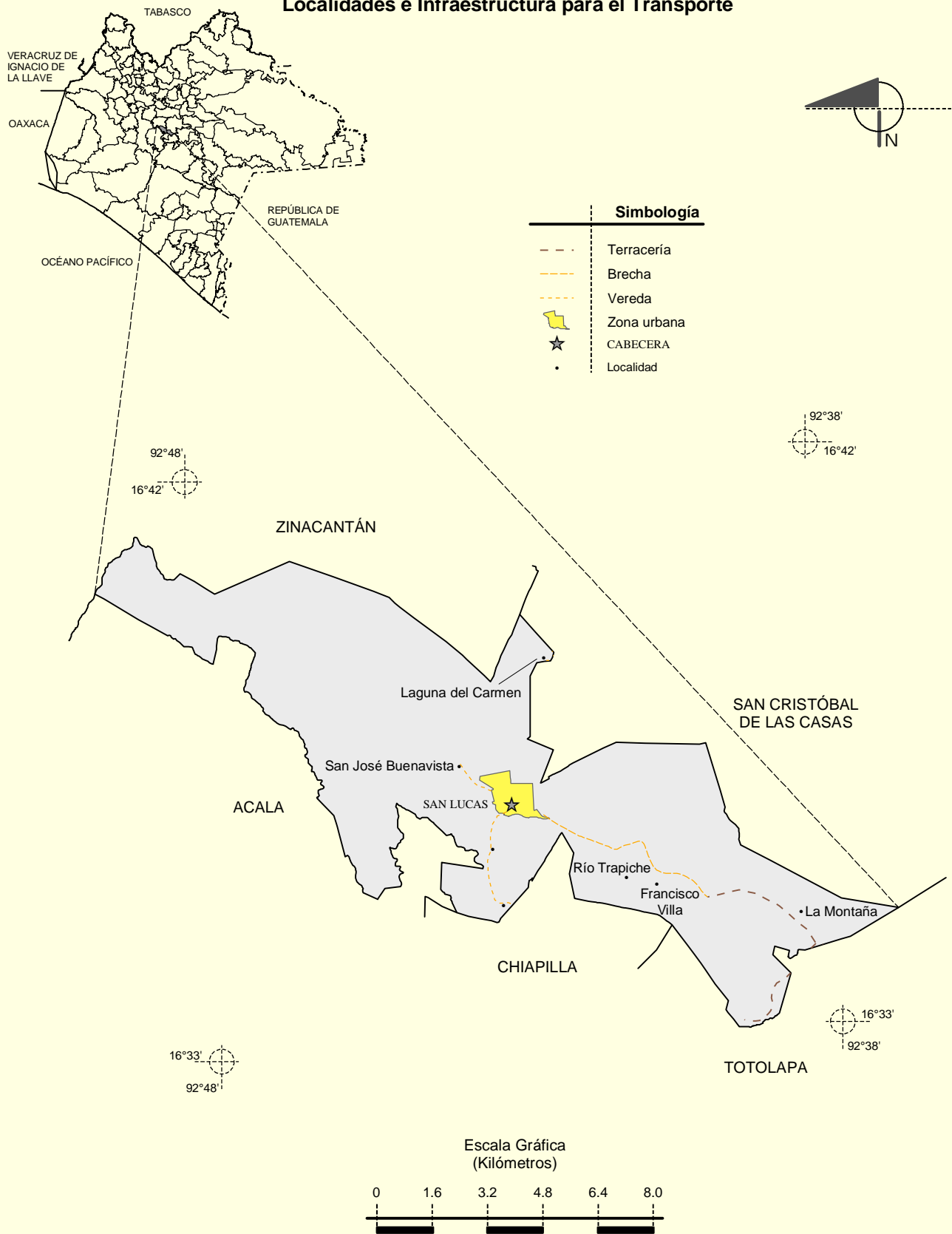
Prontuario de información geográfica municipal de los Estados Unidos Mexicanos

San Lucas, Chiapas

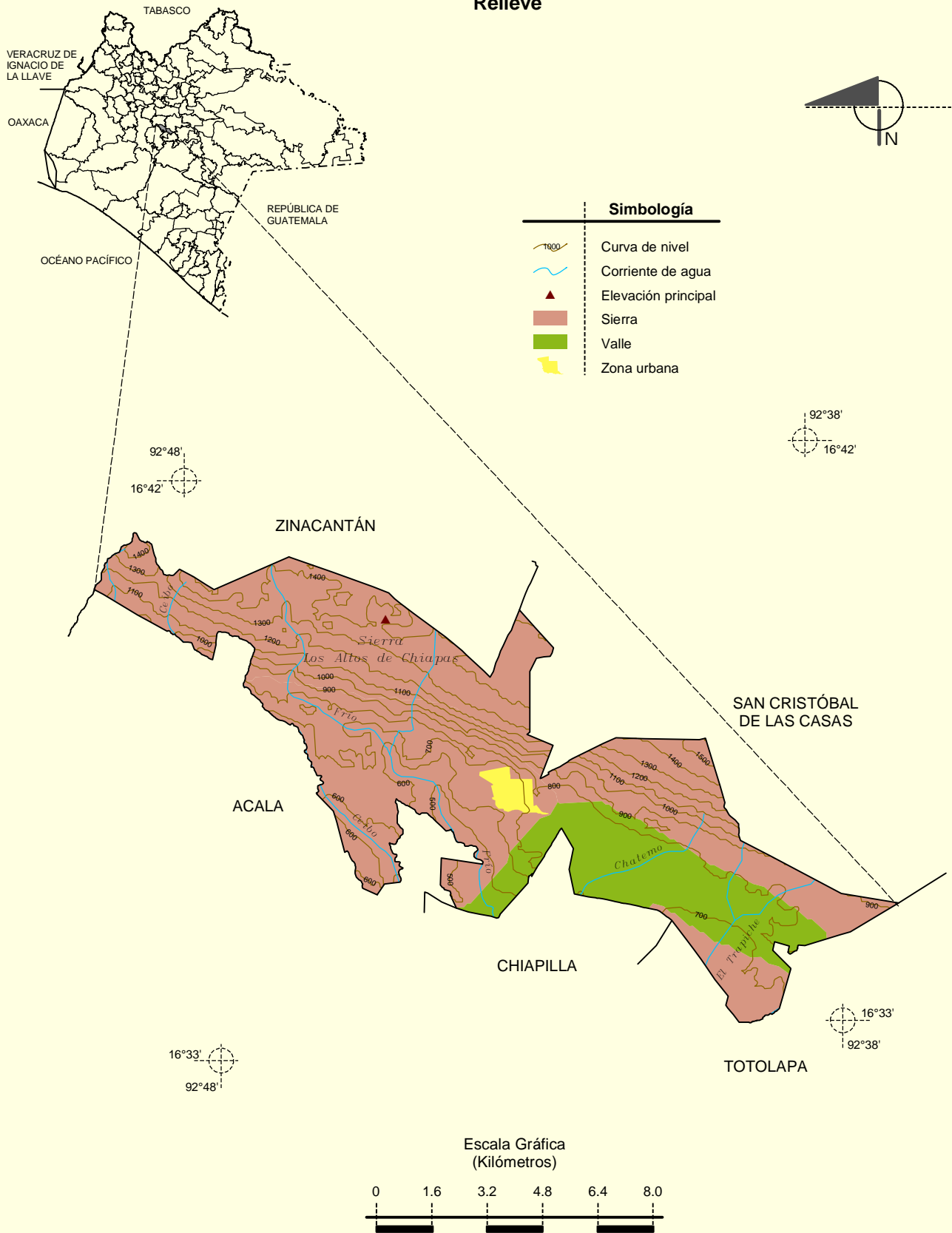
Zona urbana

La zona urbana está creciendo sobre roca sedimentaria del Cretácico, en valle con lomeríos, sierra alta de declive escarpado; sobre área donde originalmente había suelos denominados Leptosol, Vertisol y Luvisol; tiene clima cálido subhúmedo con lluvias en verano, y está creciendo sobre terrenos previamente ocupados por agricultura y bosque.

Localidades e Infraestructura para el Transporte

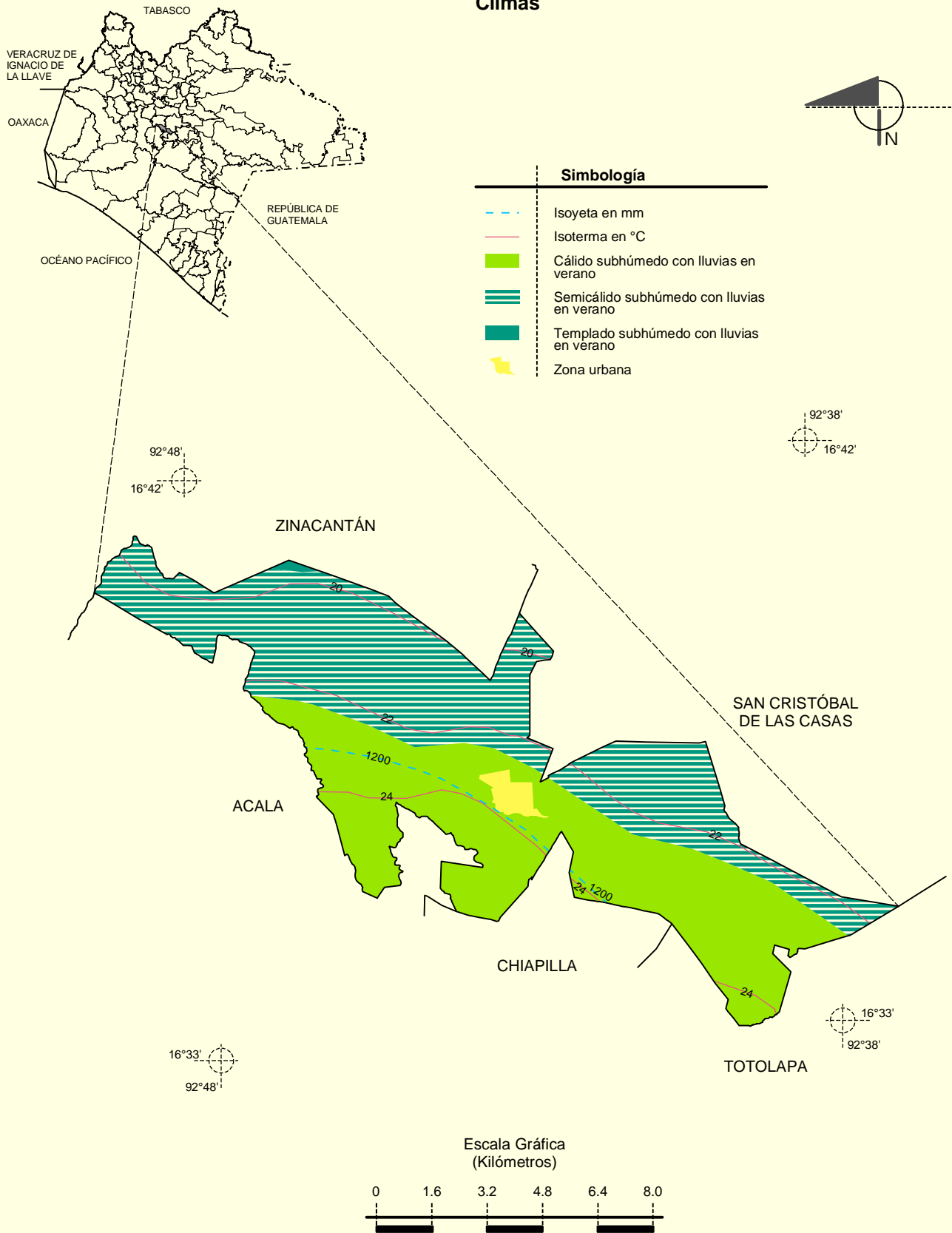


Relieve



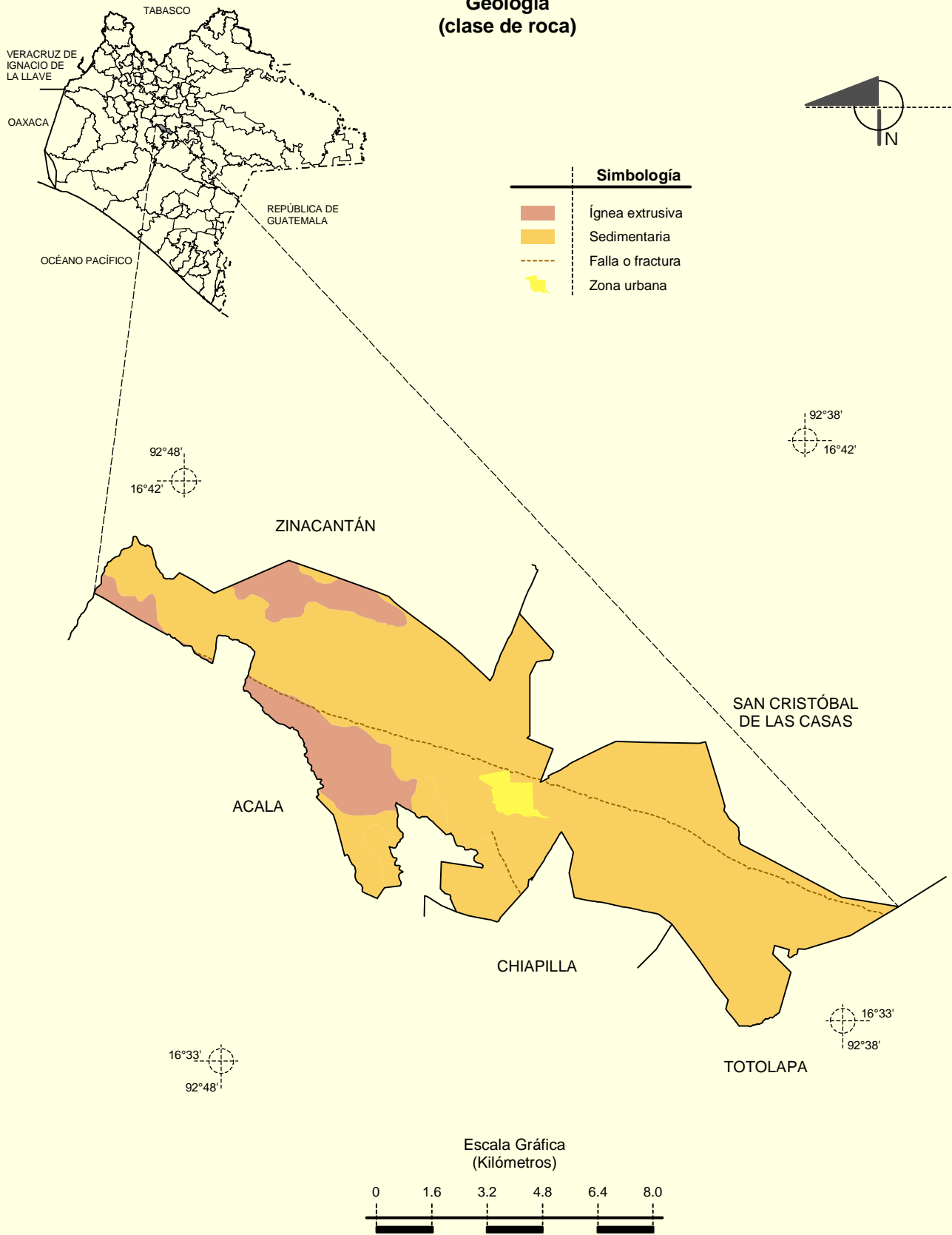
Fuente: INEGI. *Marco Geoestadístico Municipal 2005, versión 3.1.*
 INEGI. Información Topográfica Digital Escala 1:250 000 serie III.
 INEGI. Continuo Nacional del Conjunto de Datos Geográficos de la Carta Fisiográfica 1:100 000, serie I.
 INEGI-CONAGUA. 2007. Mapa de la Red Hidrográfica Digital de México escala 1:250 000. México.

Climas

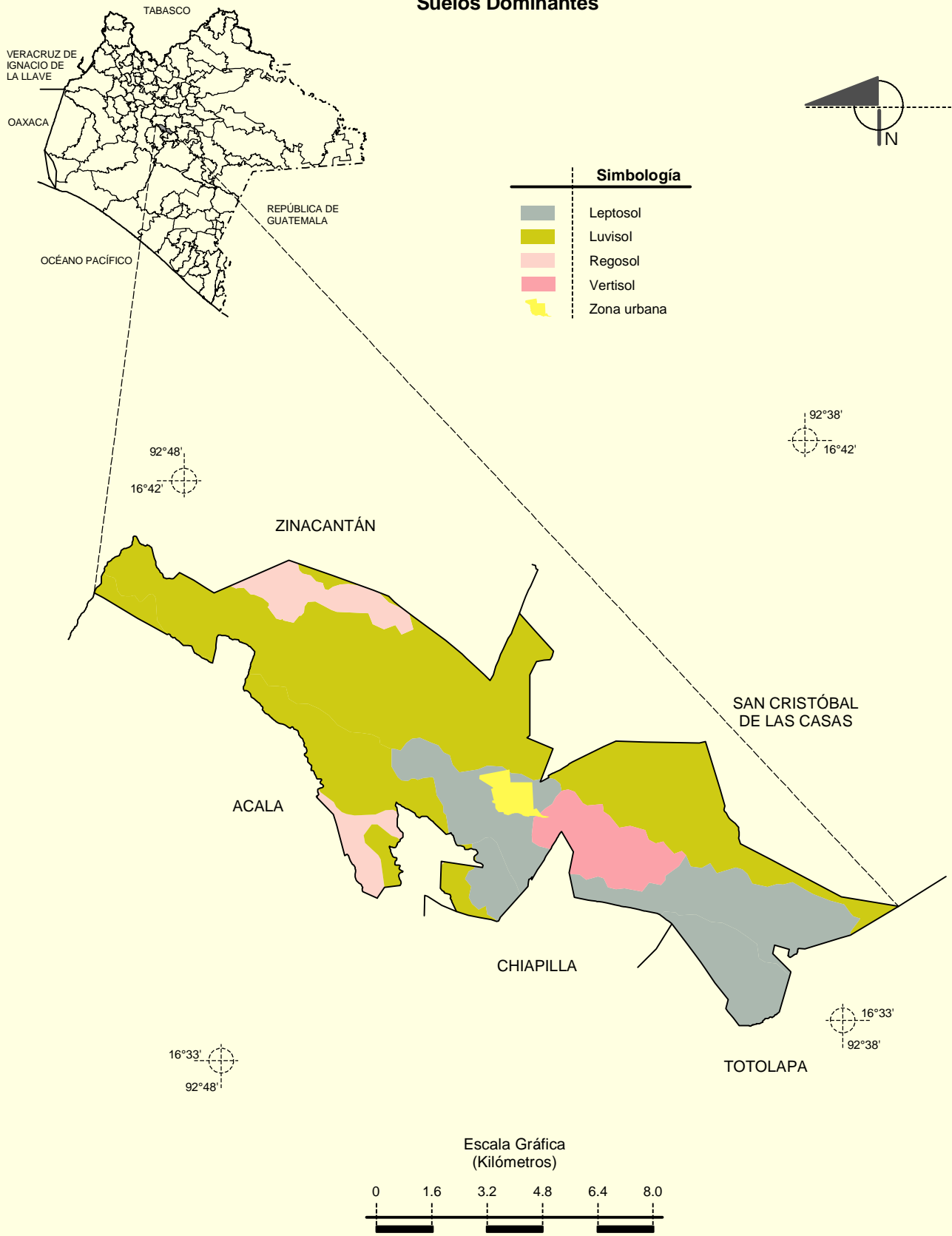


Fuente: INEGI. *Marco Geoestadístico Municipal 2005, versión 3.1.*
 INEGI. Continuo Nacional del Conjunto de Datos Geográficos de las Cartas de Climas, Precipitación Total Anual y Temperatura Media Anual 1:1 000 000, serie I.

Geología
(clase de roca)



Suelos Dominantes



Uso del Suelo y Vegetación

