

Prontuario de información geográfica municipal de los Estados Unidos Mexicanos

Zinacantán, Chiapas
Clave geoestadística 07111

Prontuario de información geográfica municipal de los Estados Unidos Mexicanos

Zinacantán, Chiapas

Ubicación geográfica

Coordenadas	Entre los paralelos 16°38' y 16°47' de latitud norte; los meridianos 92°41' y 92°53' de longitud oeste; altitud entre 700 y 2 800 m.
Colindancias	Colinda al norte con los municipios de Ixtapa y Chamula; al este con el municipio de San Cristóbal de las Casas; al sur con los municipios de San Lucas, Acala y Chiapa de Corzo; al oeste con los municipios de Chiapa de Corzo e Ixtapa.
Otros datos	Ocupa el 0.27% de la superficie del estado. Cuenta con 55 localidades y una población total de 31 061 habitantes http://mapserver.inegi.org.mx/mgn2k/ ; 5 de febrero de 2008.

Fisiografía

Provincia	Sierras de Chiapas y Guatemala (100%)
Subprovincia	Altos de Chiapas (98.27%) y Discontinuidad Depresión Central de Chiapas (1.73%)
Sistema de topofomas	Sierra alta de laderas tendidas (98.12%), Sierra alta de declive escarpado (1.73%) y Valle intermontano (0.15%)

Clima

Rango de temperatura	12 – 24°C
Rango de precipitación	1 000 – 1 500 mm
Clima	Templado subhúmedo con lluvias en verano (76.73%), semicálido subhúmedo con lluvias en verano (22.38%) y cálido subhúmedo con lluvias en verano (0.89%)

Geología

Periodo	Cretácico (56.44%), Neógeno (38.22%), Paleógeno (3.77%) y Cuaternario (1.57%)
Roca	Ígnea extrusiva: Volcanoclástico (16.98%) y toba intermedia (6.49%) Sedimentaria: Caliza (56.44%), arenisca-conglomerado (14.75%) y lutita-arenisca (3.77%) Suelo: Aluvial (1.57%)

Edafología

Suelo dominante	Luvisol (38.22%), Alisol (31.21%), Regosol (16.18%), Leptosol (12.63%) y Phaeozem (1.76%)
-----------------	---

Hidrografía

Región hidrológica	Grijalva - Usumacinta (100%)
Cuenca	R. Grijalva - Tuxtla Gutiérrez (100%)
Subcuenca	R. Alto Grijalva (61.21%) y R. Hondo (38.79%)
Corrientes de agua	Perennes: El Escopetazo, Frío, Salado, Tzum, Zinacantán y Trapiche. Intermitentes: Seco, Nandabure y Hondo.
Cuerpos de agua	No disponible.

Uso del suelo y vegetación

Uso del suelo	Agricultura (16.64%) y zona urbana (2.24%)
Vegetación	Bosque (71.37%) y pastizal inducido (9.75%)

Uso potencial de la tierra

Agrícola	Para la agricultura mecanizada continua (1.58%) Para la agricultura manual estacional (6.95%) No aptas para la agricultura (91.47%)
Pecuario	Para el establecimiento de praderas cultivadas con maquinaria agrícola (1.58%) Para el aprovechamiento de la vegetación natural diferente del pastizal (6.95%) Para el aprovechamiento de la vegetación natural únicamente por el ganado caprino (7.82%)

Prontuario de información geográfica municipal de los Estados Unidos Mexicanos
Zinacantán, Chiapas

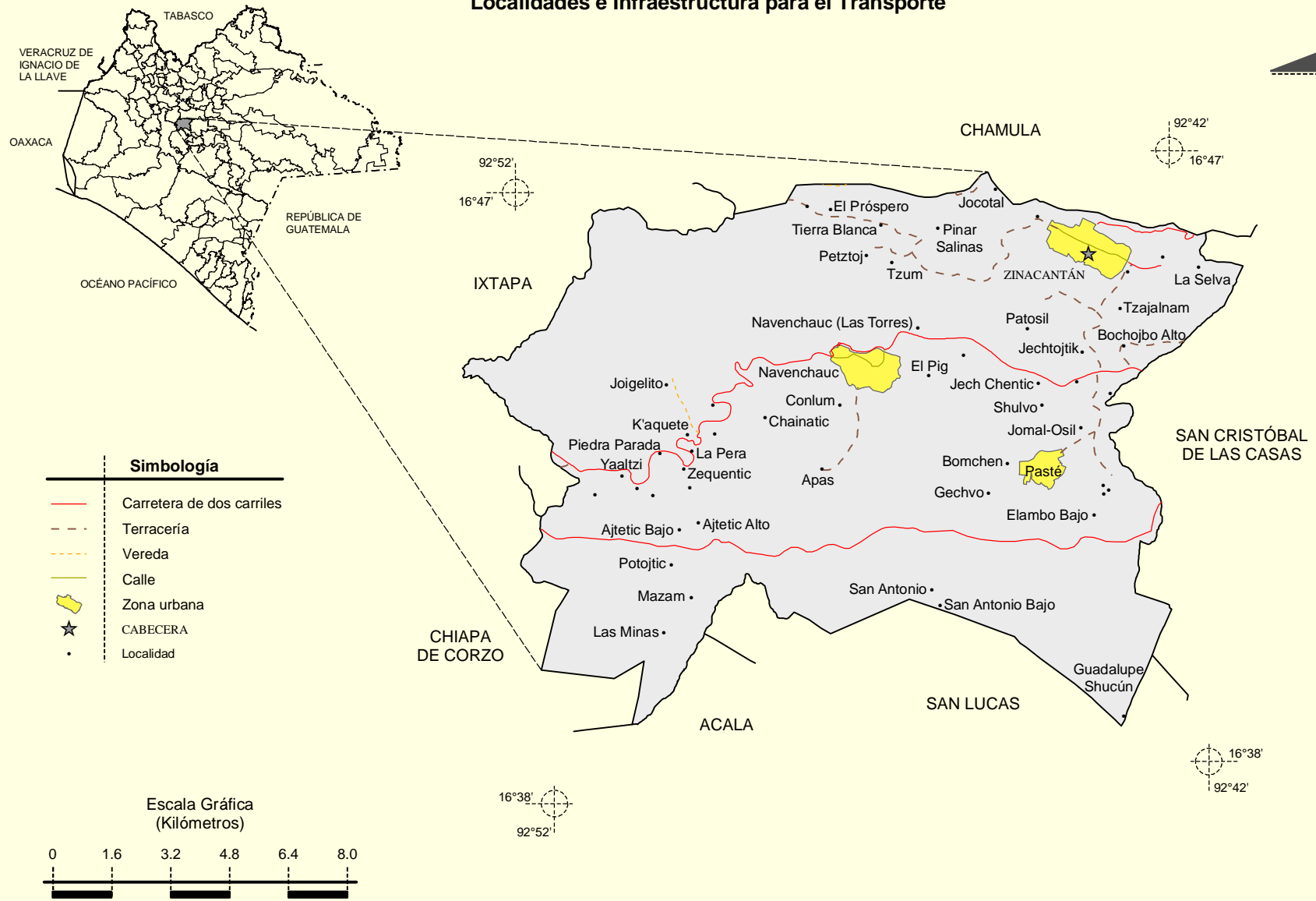
No aptas para uso pecuario (83.65%)

Zona urbana

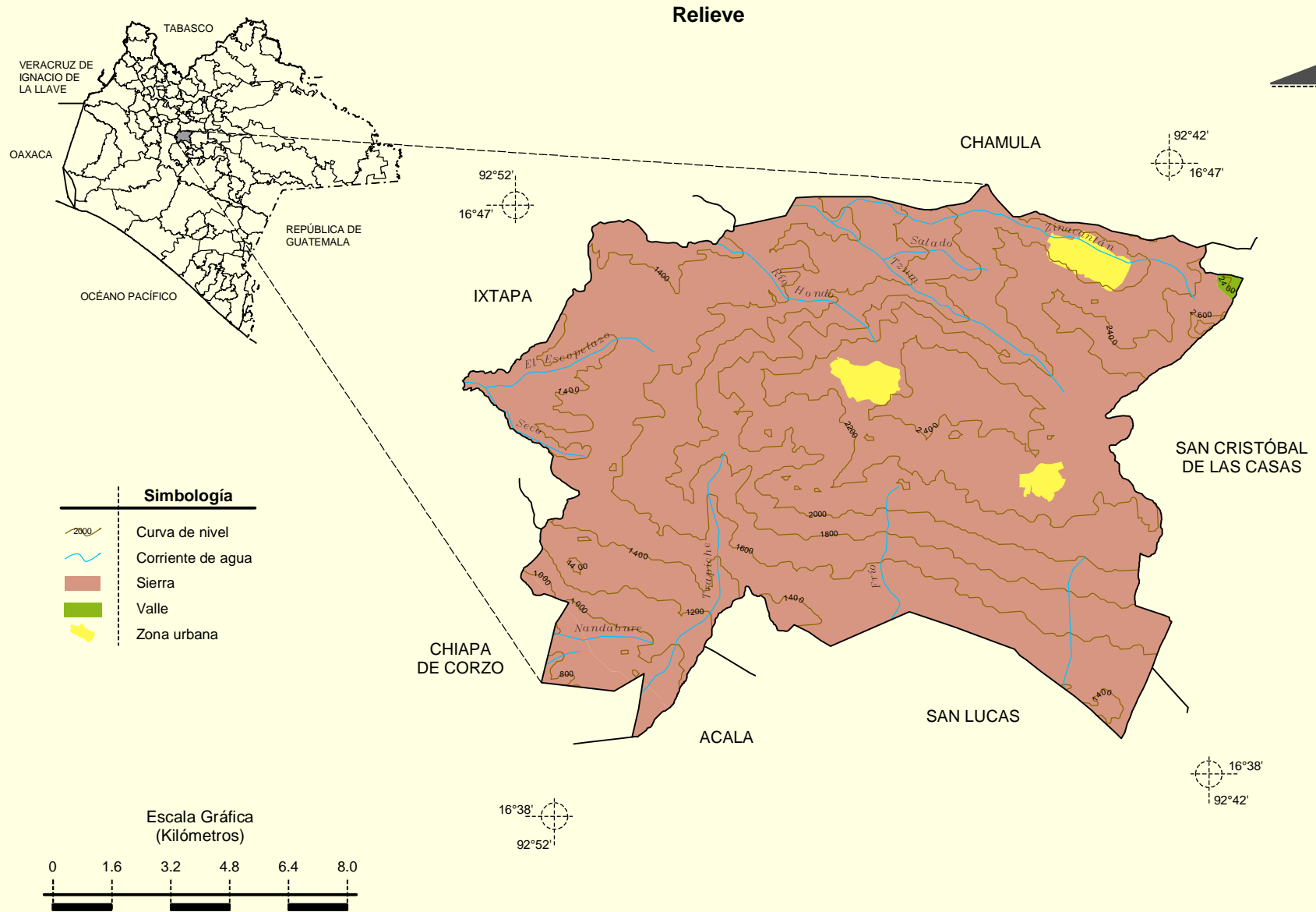
Las zonas urbanas están creciendo sobre suelos del Cuaternario y rocas sedimentarias del Cretácico e ígneas extrusiva del Neógeno, en sierra alta de laderas tendidas; sobre áreas donde originalmente habían suelos denominados Alisol, Phaeozem, Luvisol y Leptosol; tienen clima templado subhúmedo con lluvias en verano, y están creciendo sobre terrenos previamente ocupados por agricultura y bosque.

Prontuario de información geográfica municipal de los Estados Unidos Mexicanos
Zinacantán, Chiapas

Localidades e Infraestructura para el Transporte



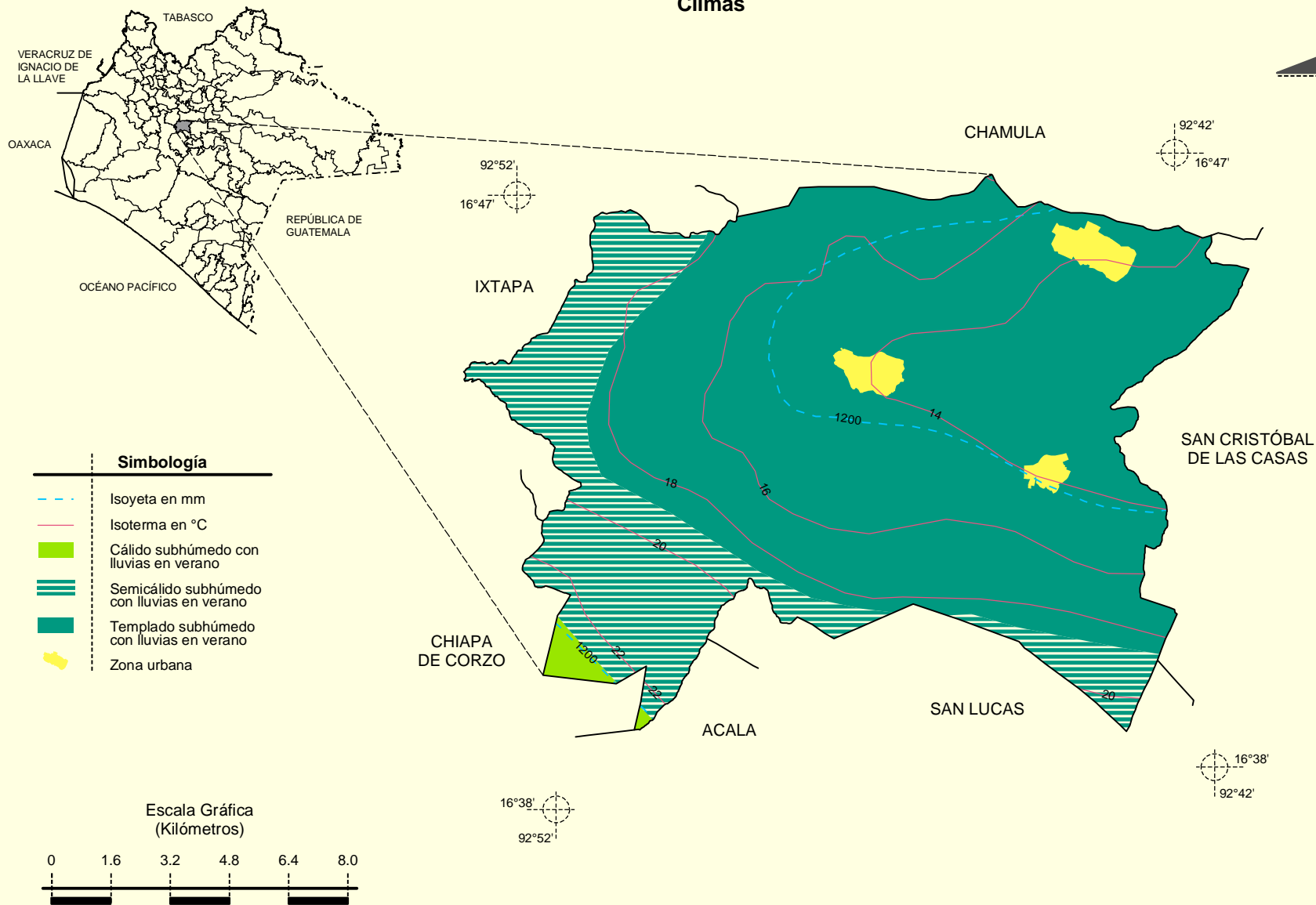
Prontuario de información geográfica municipal de los Estados Unidos Mexicanos
Zinacantán, Chiapas



Fuente: INEGI. *Marco Geoestadístico Municipal 2005, versión 3.1.*
 INEGI. *Información Topográfica Digital Escala 1:250 000 serie III.*
 INEGI. *Continuo Nacional del Conjunto de Datos Geográficos de la Carta Fisiográfica 1:1 000 000, serie I.*
 INEGI-CONAGUA. 2007. *Mapa de la Red Hidrográfica Digital de México escala 1:250 000.* México.

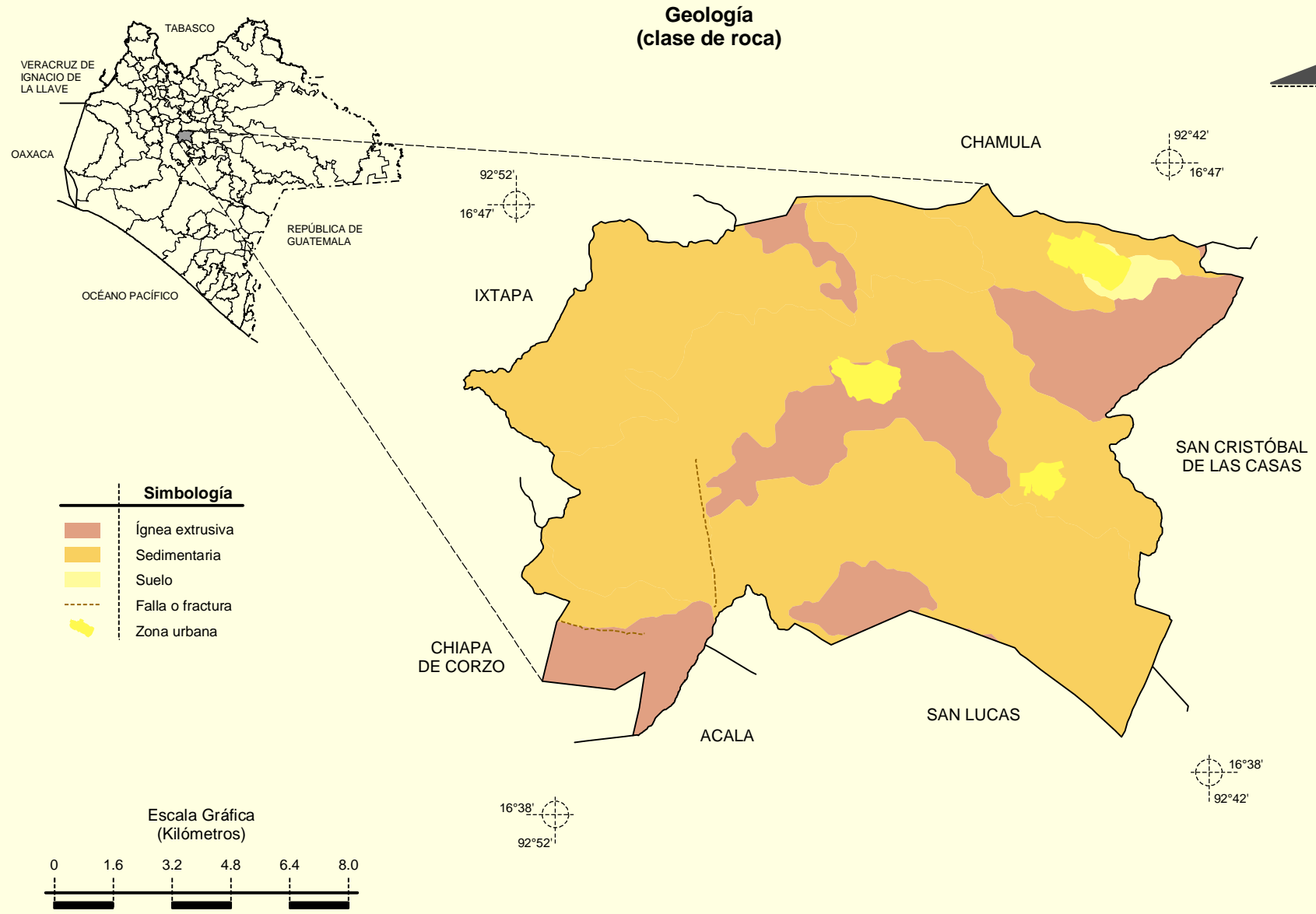
Prontuario de información geográfica municipal de los Estados Unidos Mexicanos
Zinacantán, Chiapas

Climas



Fuente: INEGI. *Marco Geoestadístico Municipal 2005, versión 3.1.*
 INEGI. Continuo Nacional del Conjunto de Datos Geográficos de las Cartas de Climas, Precipitación Total Anual y Temperatura Media Anual 1:1 000 000, serie I.

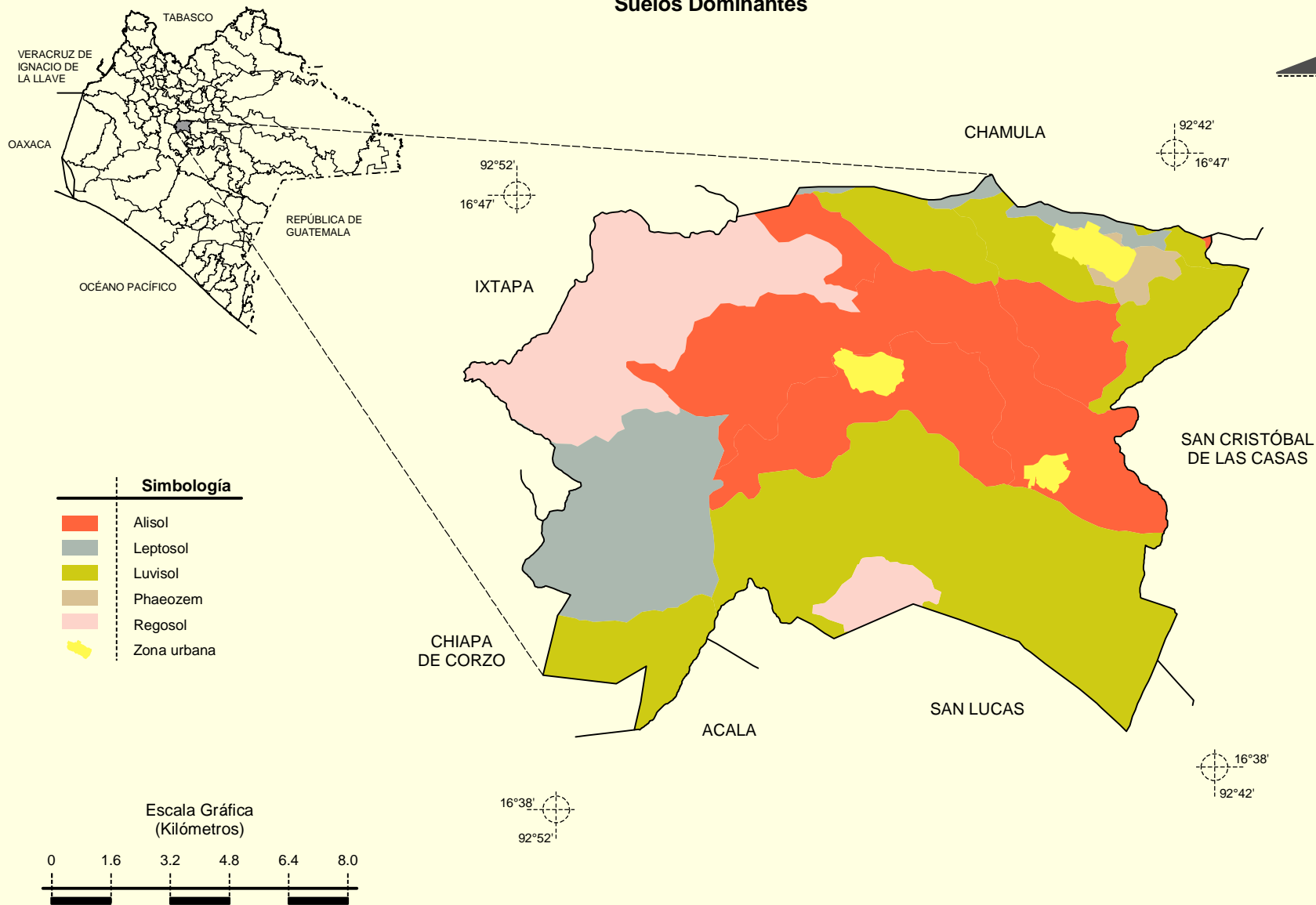
**Prontuario de información geográfica municipal de los Estados Unidos Mexicanos
Zinacantán, Chiapas**



Fuente: INEGI. *Marco Geoestadístico Municipal 2005, versión 3.1.*
INEGI. Continuo Nacional del Conjunto de Datos Geográficos de la Carta Geológica, 1:250 000, serie I.

**Prontuario de información geográfica municipal de los Estados Unidos Mexicanos
Zinacantán, Chiapas**

Suelos Dominantes

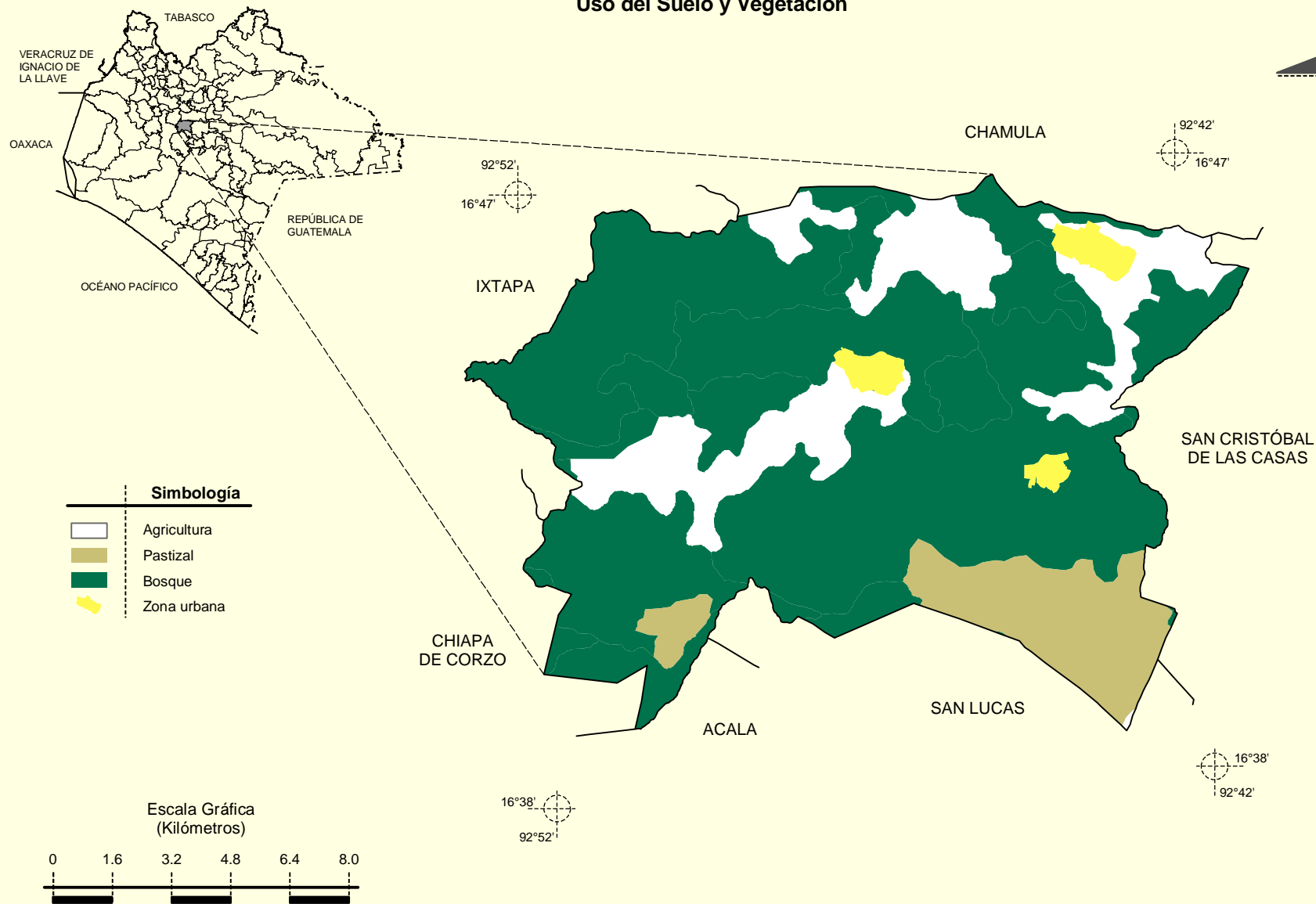


Fuente: INEGI. *Marco Geoestadístico Municipal 2005, versión 3.1.*
INEGI. Conjunto de Datos Vectorial Edafológico, Escala 1:250 000 Serie II (Continuo Nacional).

Prontuario de información geográfica municipal de los Estados Unidos Mexicanos

Zinacantán, Chiapas

Uso del Suelo y Vegetación



Fuente: INEGI. *Marco Geoestadístico Municipal 2005, versión 3.1.*
INEGI. Conjunto de Datos Vectoriales de Uso de Suelo y Vegetación Serie III Escala 1:250 000.