

**Prontuario de información geográfica municipal de los Estados Unidos Mexicanos**

**San Juan Cancuc, Chiapas**  
Clave geoestadística 07112

## Prontuario de información geográfica municipal de los Estados Unidos Mexicanos

### San Juan Cancuc, Chiapas

#### Ubicación geográfica

Coordenadas	Entre los paralelos 16°51' y 17°01' de latitud norte; los meridianos 92°18' y 92°28' de longitud oeste; altitud entre 400 y 2 300 m.
Colindancias	Colinda al norte con los municipios de Pantelhó, Sitalá y Chilón; al este con los municipios de Chilón, Ocosingo y Oxchuc; al sur con el municipio de Oxchuc; al oeste con los municipios de Tenejapa, Chenalhó y Pantelhó.
Otros datos	Ocupa el 0.24% de la superficie del estado. Cuenta con 36 localidades y una población total de 24 906 habitantes <a href="http://mapserver.inegi.org.mx/mgn2k/">http://mapserver.inegi.org.mx/mgn2k/</a> ; 5 de febrero de 2008.

#### Fisiografía

Provincia	Sierras de Chiapas y Guatemala (100%)
Subprovincia	Altos de Chiapas (71.31%) y Sierras del Norte de Chiapas (28.69%)
Sistema de topoformas	Sierra alta de laderas tendidas (71.31%) y Sierra alta escarpada compleja (28.69%)

#### Clima

Rango de temperatura	18 – 24°C
Rango de precipitación	1 500 – 2 500 mm
Clima	Semicálido húmedo con abundantes lluvias en verano (80.77%) y cálido húmedo con abundantes lluvias en verano (19.23%)

#### Geología

Periodo	Paleógeno (57.06%), Cretácico (42.66%) y Neógeno (0.28%)
Roca	Sedimentaria: Caliza (45.04%), lutita-arenisca (39.45%), limolita-arenisca (15.23%) y arenisca (0.28%)

#### Edafología

Suelo dominante	Phaeozem (29.01%), Luvisol (24.63%), Leptosol (24.20%) y Alisol (22.16%)
-----------------	--

#### Hidrografía

Región hidrológica	Grijalva - Usumacinta (100%)
Cuenca	R. Grijalva - Villahermosa (100%)
Subcuenca	R. Chacté (100%)
Corrientes de agua	Perennes: Grande y Jataté. Intermitentes: Akób, Chacté, Chatéal y Yashá.
Cuerpos de agua	No disponible.

#### Uso del suelo y vegetación

Uso del suelo	Agricultura (54.57%) y zona urbana (3.22%)
Vegetación	Bosque (37.01%) y pastizal inducido (5.20%)

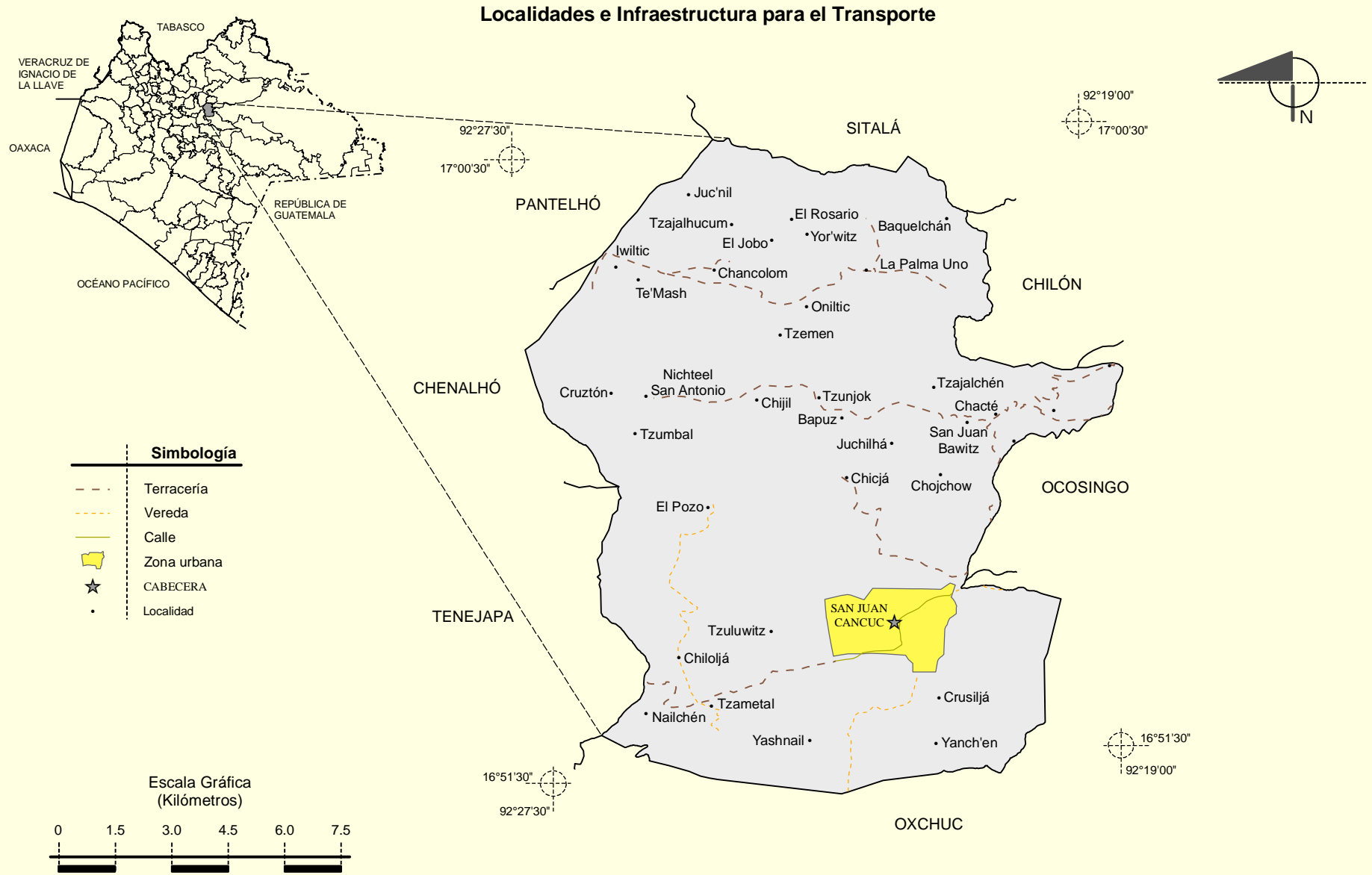
#### Uso potencial de la tierra

Agrícola	Para la agricultura manual continua (42.37%) No aptas para la agricultura (57.63%)
Pecuario	Para el aprovechamiento de la vegetación de pastizal (3.74%) Para el aprovechamiento de la vegetación natural diferente del pastizal (38.63%) No aptas para uso pecuario (57.63%)

#### Zona urbana

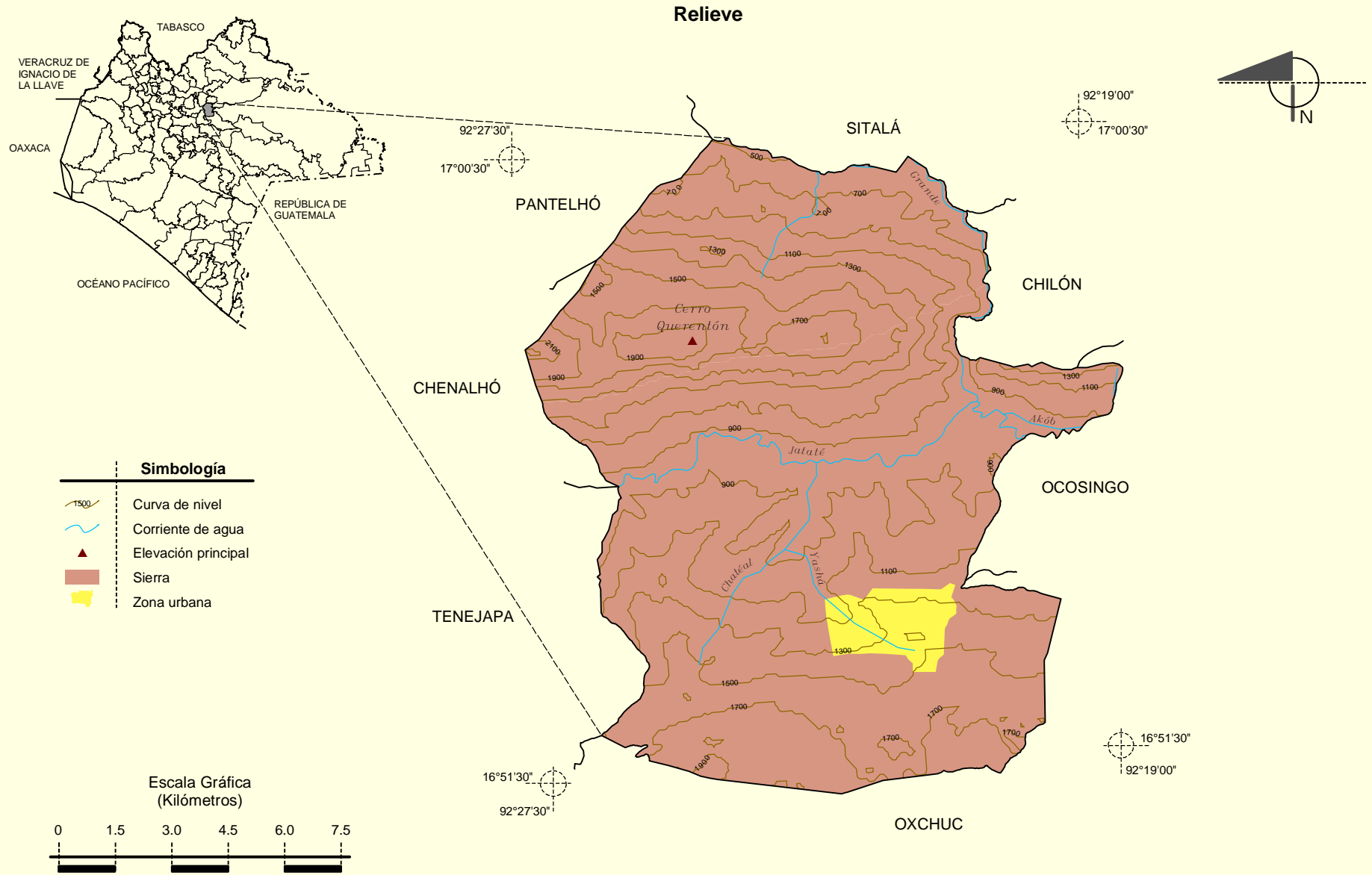
La zona urbana está creciendo sobre roca sedimentaria del Paleógeno y del Cretácico, en sierra alta de laderas tendidas; sobre área donde originalmente había suelos denominados Phaeozem, Alisol y Luvisol; tiene clima semicálido húmedo con abundantes lluvias en verano, y está creciendo sobre terrenos previamente ocupados por agricultura, bosque y pastizal.	
---	--

**Prontuario de información geográfica municipal de los Estados Unidos Mexicanos  
San Juan Cancuc, Chiapas**



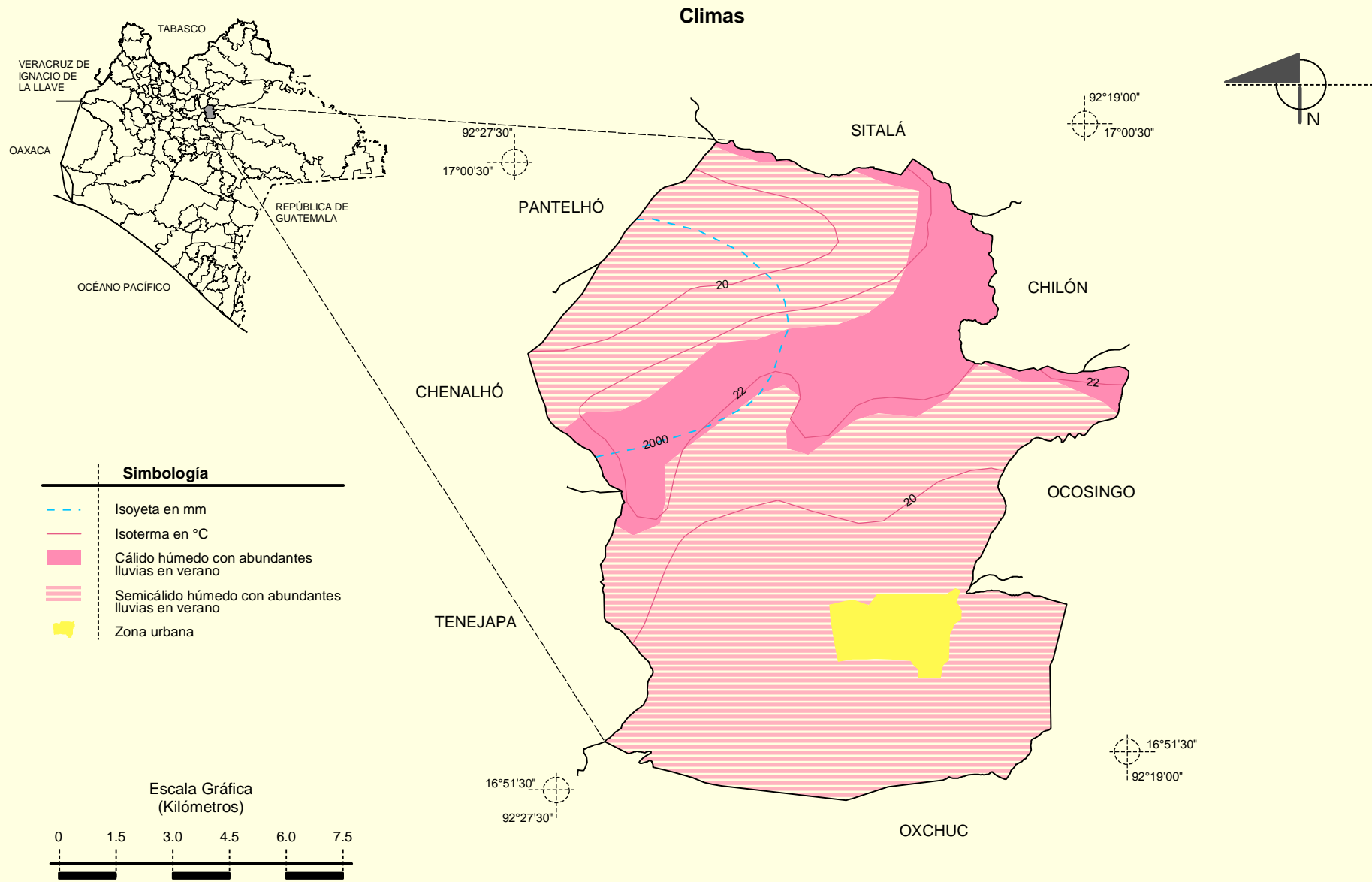
Fuente: INEGI. *Marco Geoestadístico Municipal 2005, versión 3.1.*  
INEGI. Información Topográfica Digital Escala 1:250 000 serie III.

**Prontuario de información geográfica municipal de los Estados Unidos Mexicanos**  
**San Juan Cancuc, Chiapas**



Fuente: INEGI. *Marco Geoestadístico Municipal 2005, versión 3.1.*  
 INEGI. *Información Topográfica Digital Escala 1:250 000 serie III.*  
 INEGI. *Continuo Nacional del Conjunto de Datos Geográficos de la Carta Fisiográfica 1:1 000 000, serie I.*  
 INEGI-CONAGUA. 2007. *Mapa de la Red Hidrográfica Digital de México escala 1:250 000.* México.

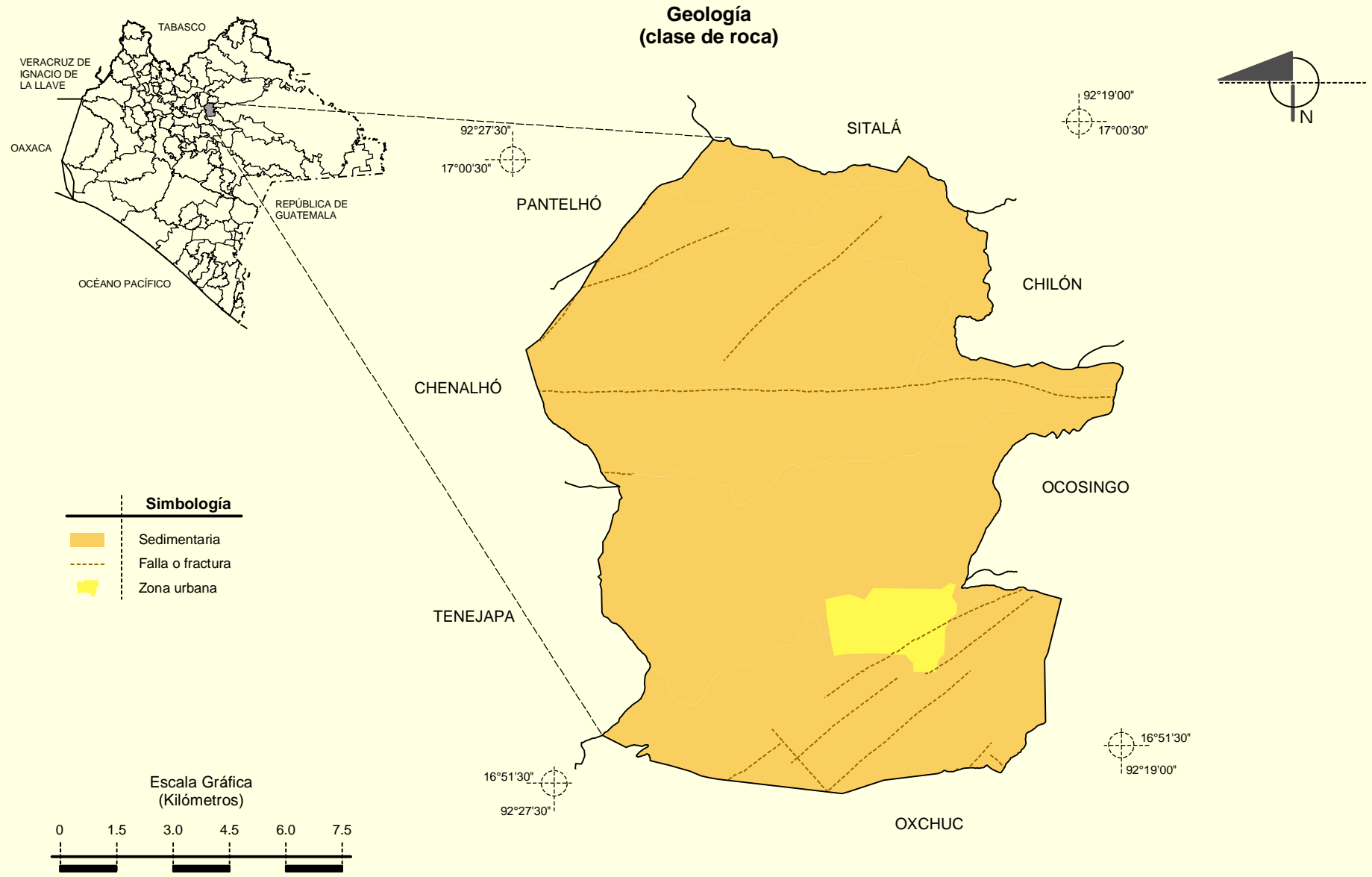
**Prontuario de información geográfica municipal de los Estados Unidos Mexicanos  
San Juan Cancuc, Chiapas**



Fuente: INEGI. *Marco Geoestadístico Municipal 2005, versión 3.1.*

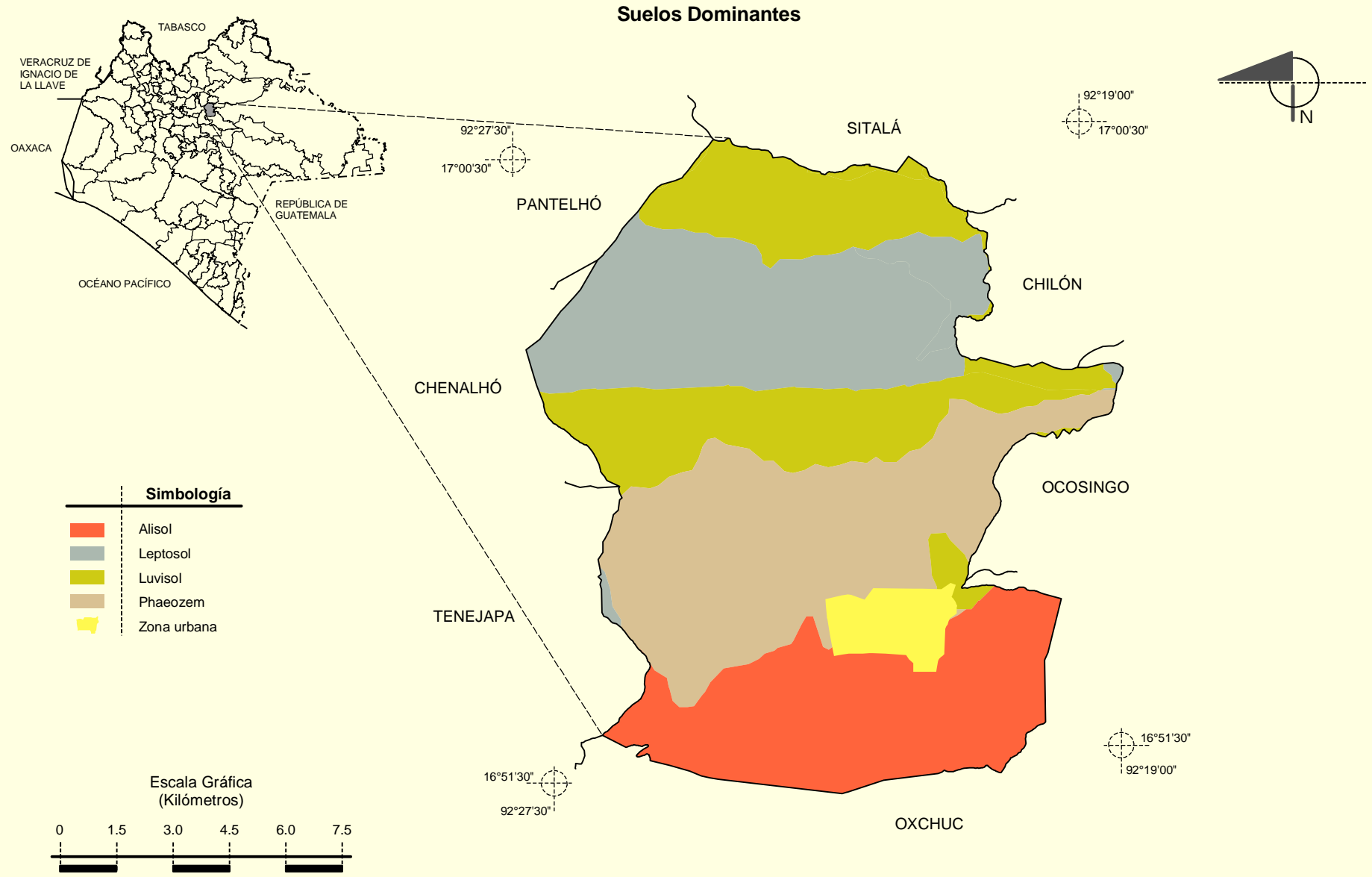
INEGI. Continuo Nacional del Conjunto de Datos Geográficos de las Cartas de Climas, Precipitación Total Anual y Temperatura Media Anual 1:1 000 000, serie I.

**Prontuario de información geográfica municipal de los Estados Unidos Mexicanos  
San Juan Cancuc, Chiapas**



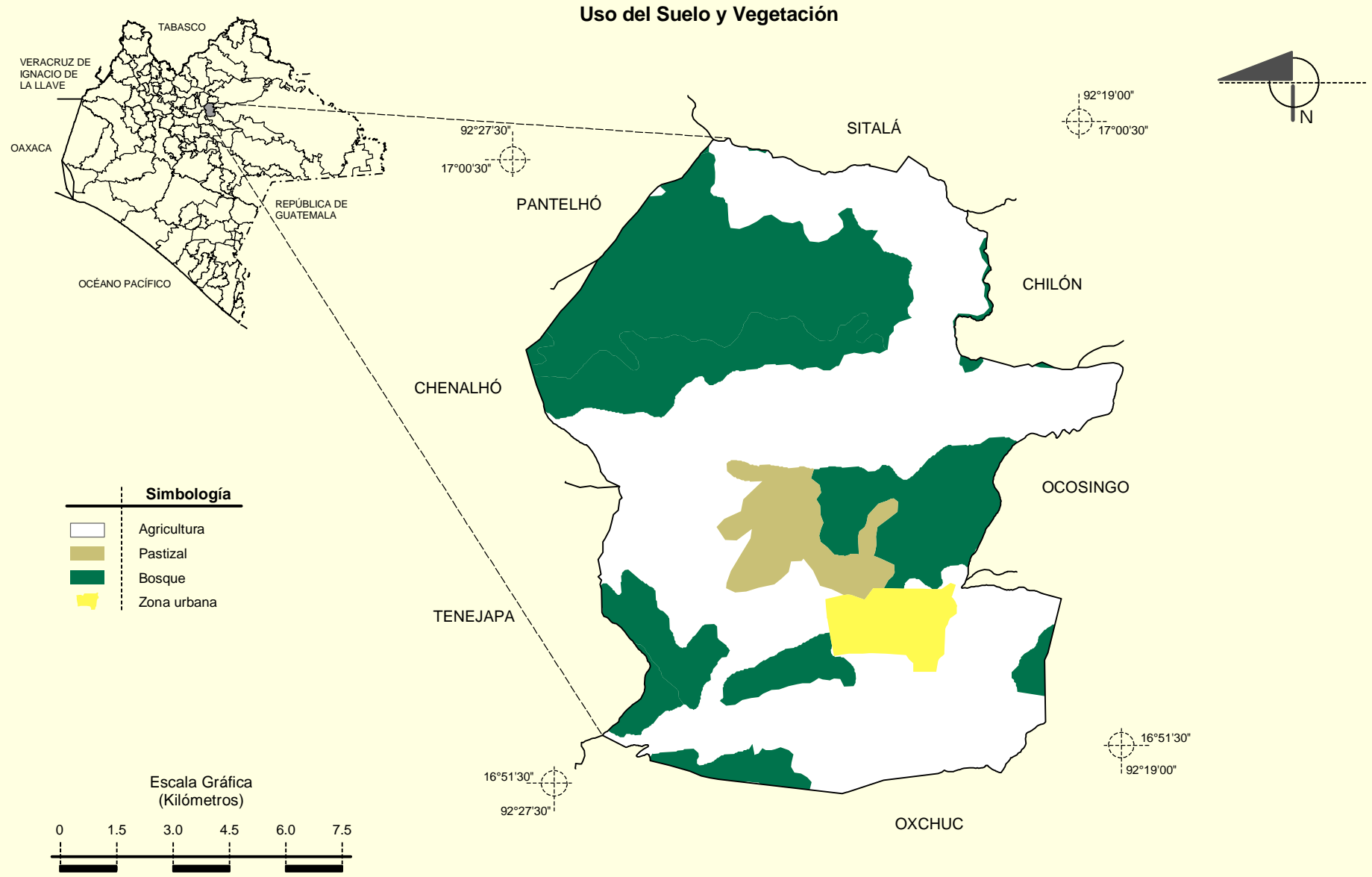
Fuente: INEGI. *Marco Geoestadístico Municipal 2005, versión 3.1.*  
INEGI. Continuo Nacional del Conjunto de Datos Geográficos de la Carta Geológica, 1:250 000, serie I.

**Prontuario de información geográfica municipal de los Estados Unidos Mexicanos  
San Juan Cancuc, Chiapas**



Fuente: INEGI. *Marco Geoestadístico Municipal 2005, versión 3.1.*  
 INEGI. Conjunto de Datos Vectorial Edafológico, Escala 1:250 000 Serie II (Continuo Nacional).

**Prontuario de información geográfica municipal de los Estados Unidos Mexicanos  
San Juan Cancuc, Chiapas**



Fuente: INEGI. *Marco Geoestadístico Municipal 2005, versión 3.1.*  
INEGI. Conjunto de Datos Vectoriales de Uso de Suelo y Vegetación Serie III Escala 1:250 000.