

**Prontuario de información geográfica municipal de los Estados Unidos Mexicanos**

**Maravilla Tenejapa, Chiapas**  
Clave geoestadística 07115

## Prontuario de información geográfica municipal de los Estados Unidos Mexicanos

### Maravilla Tenejapa, Chiapas

#### Ubicación geográfica

Coordenadas	Entre los paralelos 16°04' y 16°22' de latitud norte; los meridianos 90°56' y 91°24' de longitud oeste; altitud entre 100 y 1 100 m.
Colindancias	Colinda al norte con el municipio de Ocosingo; al este con los municipios de Ocosingo y Marqués de Comillas; al sur con la República de Guatemala; al oeste con el municipio de Las Margaritas.
Otros datos	Ocupa el 0.88% de la superficie del estado. Cuenta con 46 localidades y una población total de 10 906 habitantes. <a href="http://mapserver.inegi.org.mx/mgn2k/">http://mapserver.inegi.org.mx/mgn2k/</a> ; 5 de febrero de 2008.

#### Fisiografía

Provincia	Sierras de Chiapas y Guatemala (100%)
Subprovincia	Sierra Lacandona (100%)
Sistema de topofomas	Lomerío con cañadas (46.85%), Sierra alta plegada con cañadas (25.52%), Lomerío con llanuras (19.65%) y Sierra baja plegada (7.98%)

#### Clima

Rango de temperatura	22 – 26°C
Rango de precipitación	2 000 – 3 500 mm
Clima	Cálido húmedo con abundantes lluvias en verano (100%)

#### Geología

Periodo	Cretácico (59.17%) y Paleógeno (40.21%)
Roca	Sedimentaria: Caliza (59.17%) y lutita-arenisca (40.21%)

#### Edafología

Suelo dominante	Leptosol (34.04%), Luvisol (28.44%), Phaeozem (15.13%), Cambisol (9.45%), Vertisol (7.36%), Umbrisol (3.88%) y Fluvisol (0.80%)
-----------------	---

#### Hidrografía

Región hidrológica	Grijalva-Usumacinta (100%)
Cuenca	R. Lacantún (100%)
Subcuenca	R. Lacantún (69.62%), L. Miramar (18.40%), R. Jataté (4.66%), R. Euseba (4.50%), R. San Pedro (2.11%) y R. Caliente (0.71%)
Corrientes de agua	Perennes: Lacantún, Colorado y Chajul. Intermitente: Azul.
Cuerpos de agua	No disponible.

#### Uso del suelo y vegetación

Uso del suelo	Pastizal cultivado (18.29%), agricultura (2.01%) y zona urbana (0.09%)
Vegetación	Selva (78.71%)

#### Uso potencial de la tierra

Agrícola	Para la agricultura mecanizada continua (35.15%) Para la agricultura de tracción animal continua (8.44%) Para la agricultura manual continua (17.37%) No aptas para la agricultura (39.04%)
Pecuario	Para el establecimiento de praderas cultivadas con maquinaria agrícola (35.15%) Para el establecimiento de praderas cultivadas con tracción animal (8.44%) Para el aprovechamiento de la vegetación natural diferente del pastizal (1.15%) No apta para uso pecuario (55.26%)

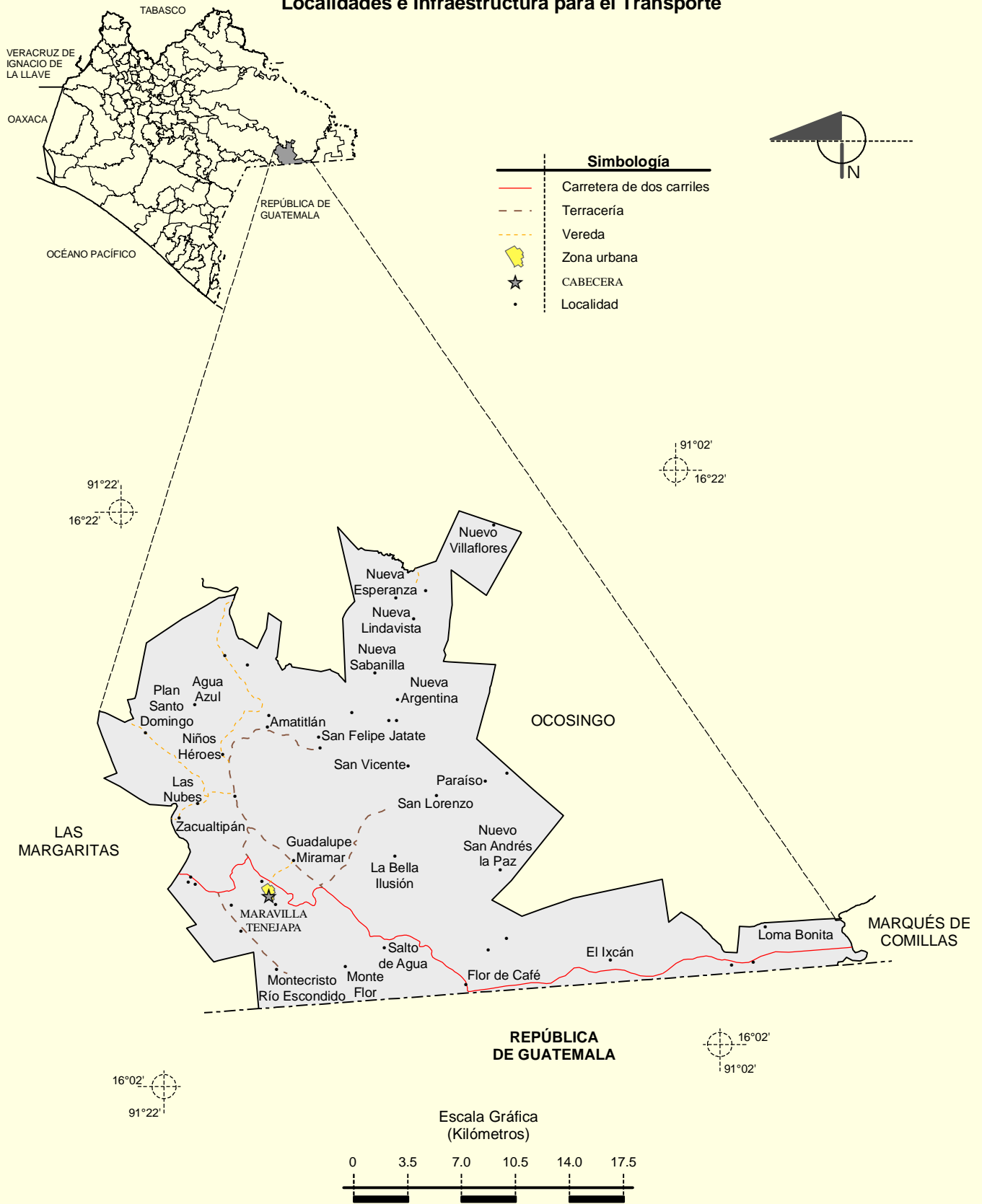
**Prontuario de información geográfica municipal de los Estados Unidos Mexicanos**  
**Maravilla Tenejapa, Chiapas**

---

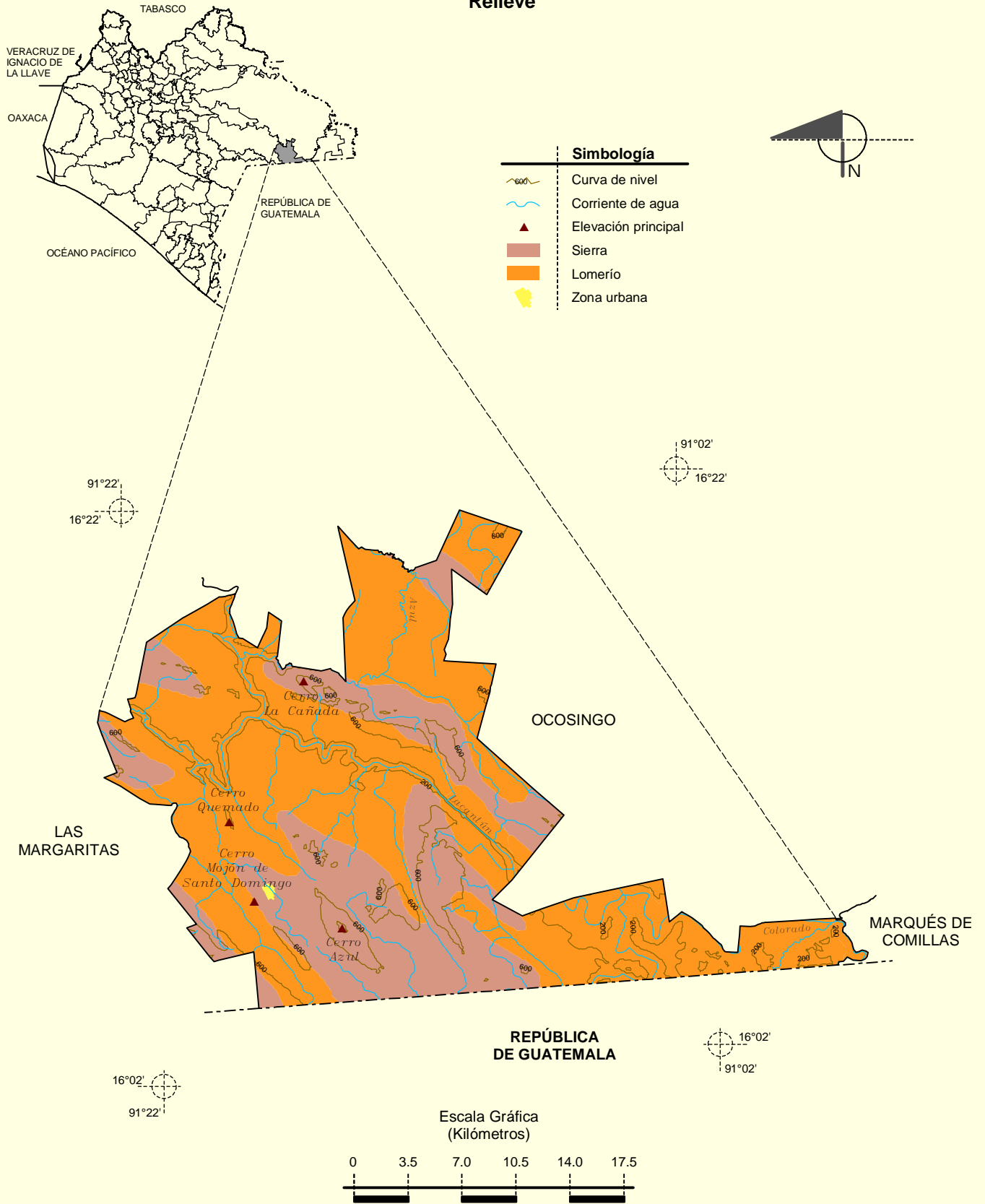
**Zona urbana**

La zona urbana está creciendo sobre roca sedimentaria del Cretácico, en sierra alta plegada con cañadas; sobre área donde originalmente había suelos denominados Cambisol y Luvisol; tiene clima cálido húmedo con abundantes lluvias en verano, y está creciendo sobre terrenos previamente ocupados por agricultura y selva.

**Localidades e Infraestructura para el Transporte**



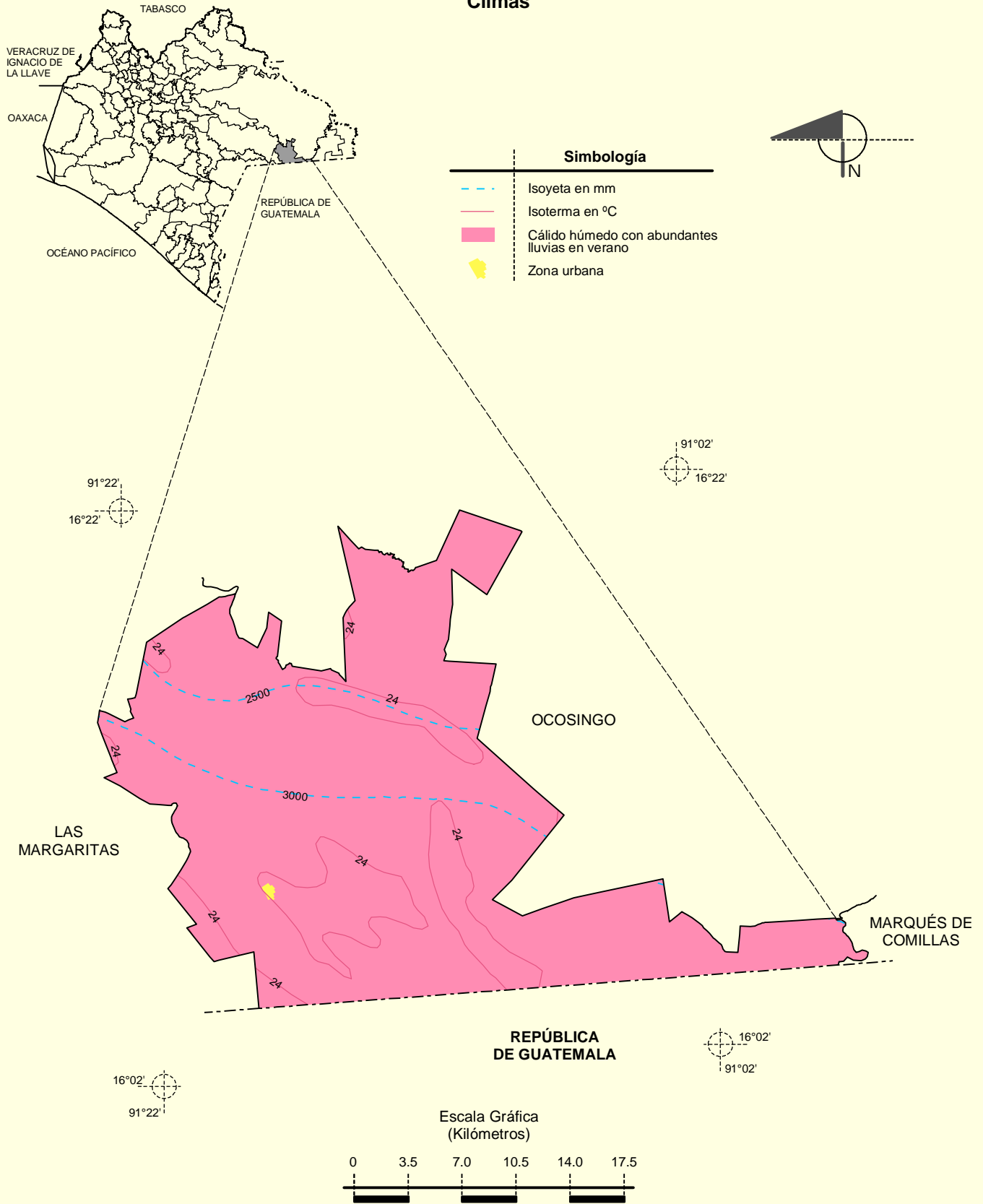
**Relieve**



Fuente: INEGI. Marco Geoestadístico Municipal 2005, versión 3.1.  
 INEGI. Información Topográfica Digital Escala 1:250 000 serie III.  
 INEGI. Continuo Nacional del Conjunto de Datos Geográficos de la Carta Fisiográfica 1:1 000 000, serie I.  
 INEGI-CONAGUA. 2007. Mapa de la Red Hidrográfica Digital de México escala 1:250 000. México.

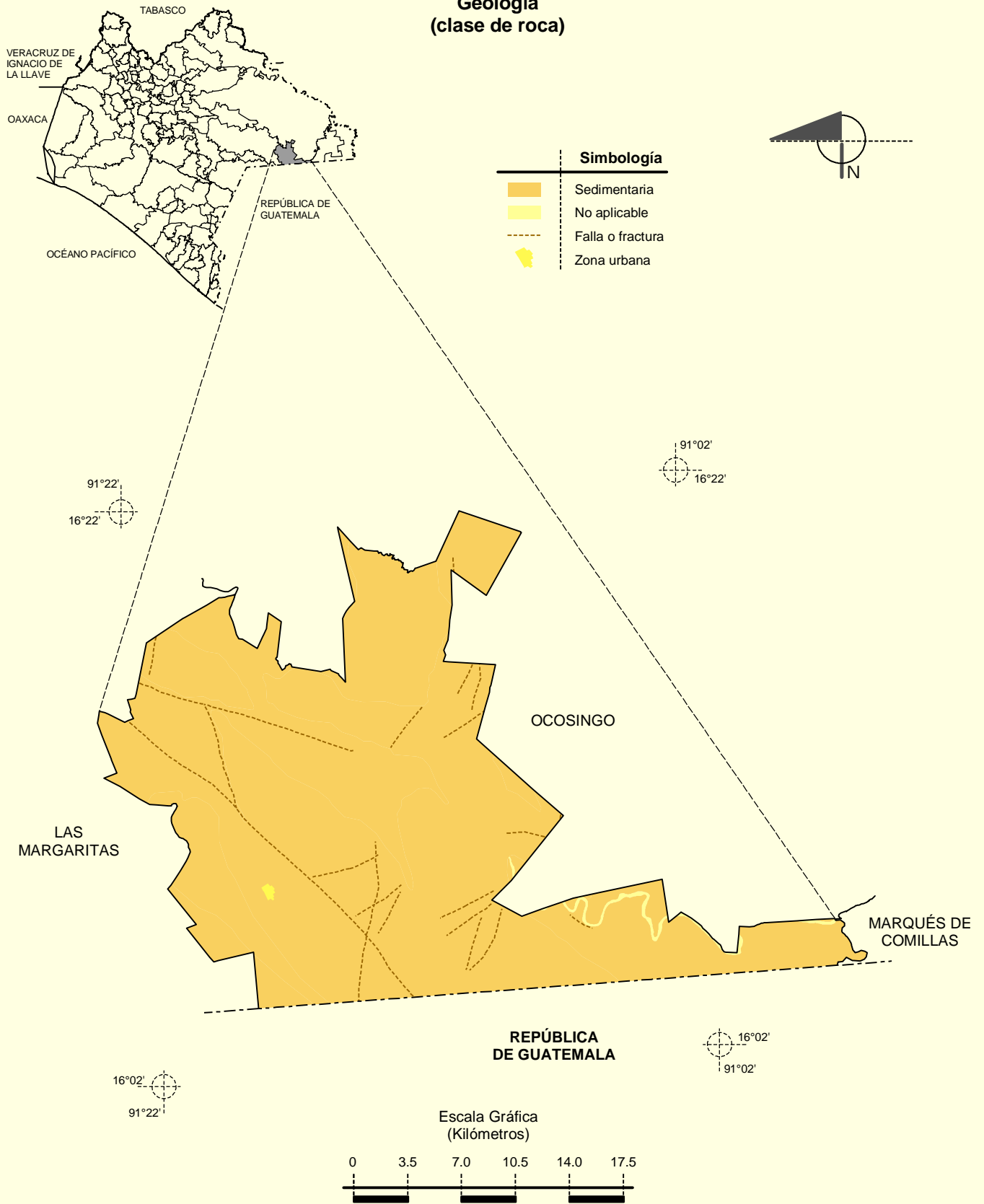
**Prontuario de información geográfica municipal de los Estados Unidos Mexicanos  
Maravilla Tenejapa, Chiapas**

**Climas**

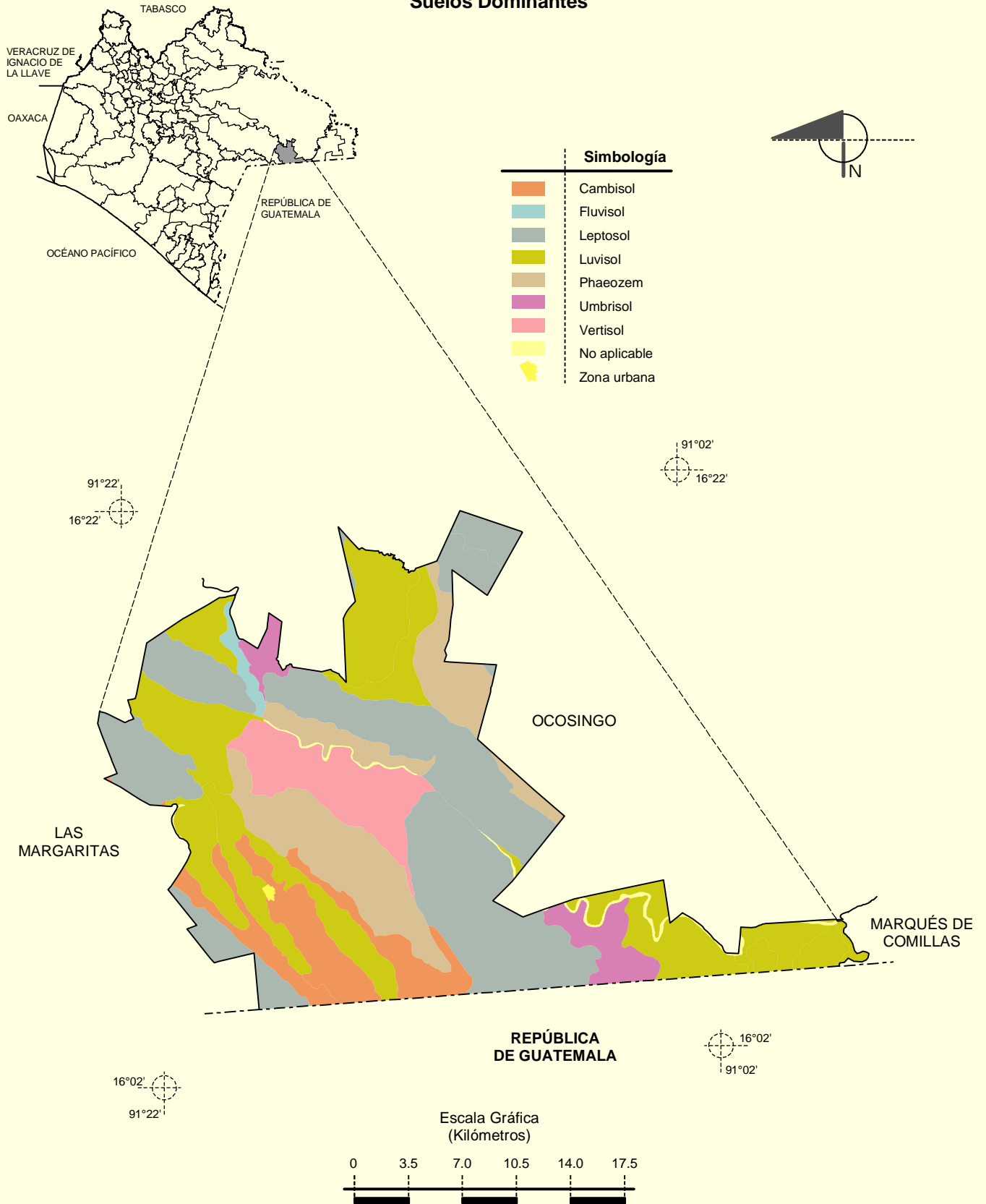


Fuente: INEGI. Marco Geoestadístico Municipal 2005, versión 3.1.  
INEGI. Continuo Nacional del Conjunto de Datos Geográficos de las Cartas de Climas, Precipitación Total Anual y Temperatura Media Anual 1:1 000 000, serie I.

**Geología**  
**(clase de roca)**



**Suelos Dominantes**





**Uso del Suelo y Vegetación**

