

Prontuario de información geográfica delegacional de los Estados Unidos Mexicanos

Coyoacán, Distrito Federal
Clave geoestadística 09003

Prontuario de información geográfica delegacional de los Estados Unidos Mexicanos Coyoacán, Distrito Federal

Ubicación geográfica

Coordenadas	Entre los paralelos 19° 18' y 19° 21' de latitud norte; los meridianos 99° 06' y 99° 12' de longitud oeste; altitud entre 2 200 y 2 400 m.
Colindancias	Colinda al norte con las delegaciones Álvaro Obregón, Benito Juárez e Iztapalapa; al este con las delegaciones Iztapalapa y Xochimilco; al sur con la delegación Tlalpan; al oeste con la delegación Álvaro Obregón.
Otros datos	Ocupa el 3.6% de la superficie del estado. Cuenta con 1 localidad y una población total de 628 063 habitantes. http://mapserver.inegi.org.mx/mgn2k/ ; septiembre de 2009.

Fisiografía

Provincia	Eje Neovolcánico (100%)
Subprovincia	Lagos y Volcanes de Anáhuac (100%)
Sistema de topoformas	Llanura lacustre (100%)

Clima

Rango de temperatura	14 - 18°C
Rango de precipitación	600 - 900 mm
Clima	Templado subhúmedo con lluvias en verano de menor humedad (50%), Templado subhúmedo con lluvias en verano de humedad media (49%) y Templado subhúmedo con lluvias en verano de mayor humedad (1%)

Geología

Periodo	Cuaternario (99%) y Neógeno (1%)
Roca	Ígnea extrusiva: basalto (43%) y toba básica (1%) Suelo: lacustre (43%) y aluvial (13%)

Edafología

Suelo dominante	No aplicable (100%)
-----------------	---------------------

Hidrografía

Región hidrológica	Pánuco (100%)
Cuenca	R. Moctezuma (100%)
Subcuenca	L. Texcoco y Zumpango (100%)
Corrientes de agua	Canal Nacional Río Churubusco (Entubado) Río La Magdalena (Entubado) No disponible
Cuerpos de agua	

Uso del suelo y vegetación

Uso del suelo	Zona urbana (100%)
Vegetación	No aplicable

Uso potencial de la tierra

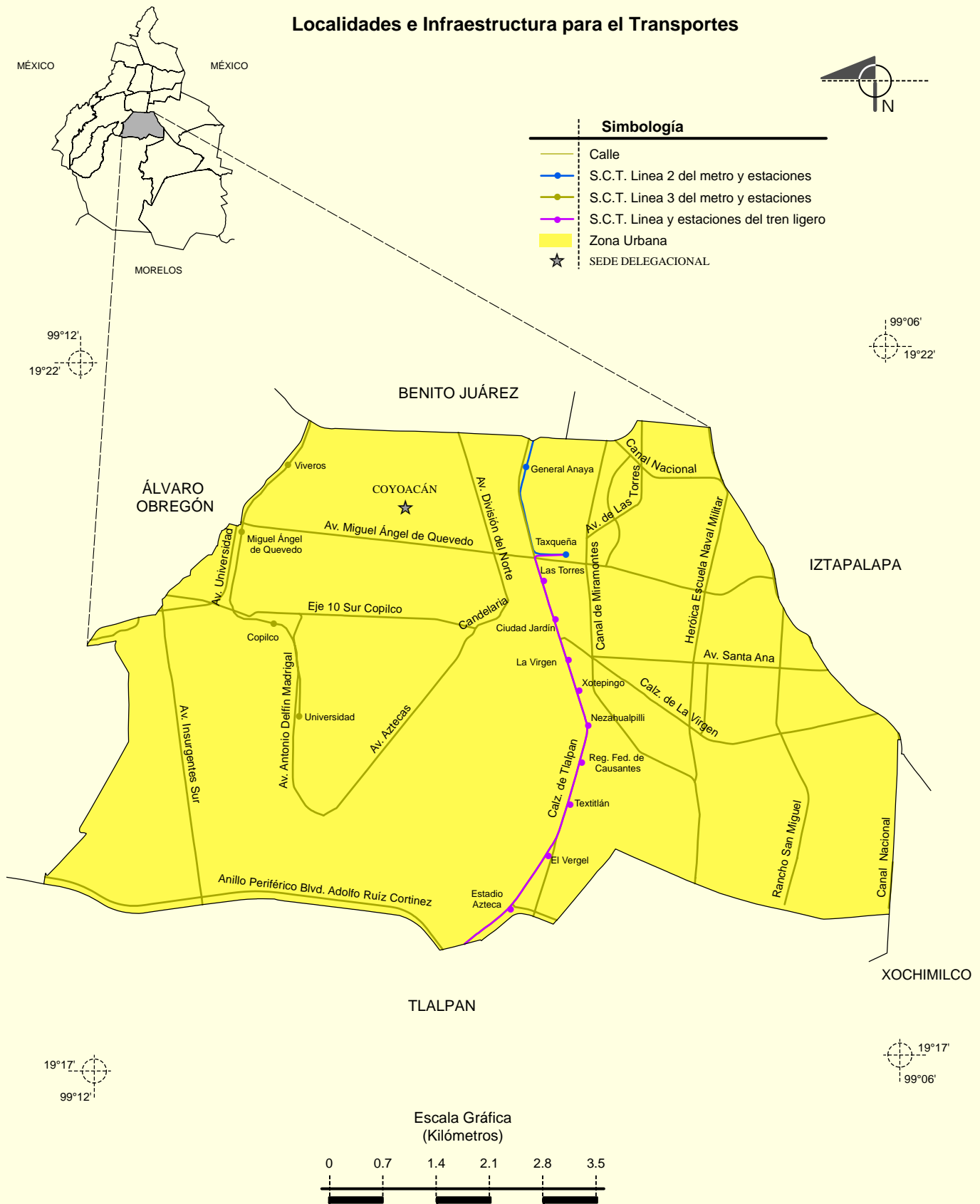
Agrícola	No aplicable
Pecuario	No aplicable

Zona urbana

La zona urbana está creciendo sobre suelo lacustre y rocas ígneas del Cuaternario, en llanura; Tiene clima Templado subhúmedo.
--

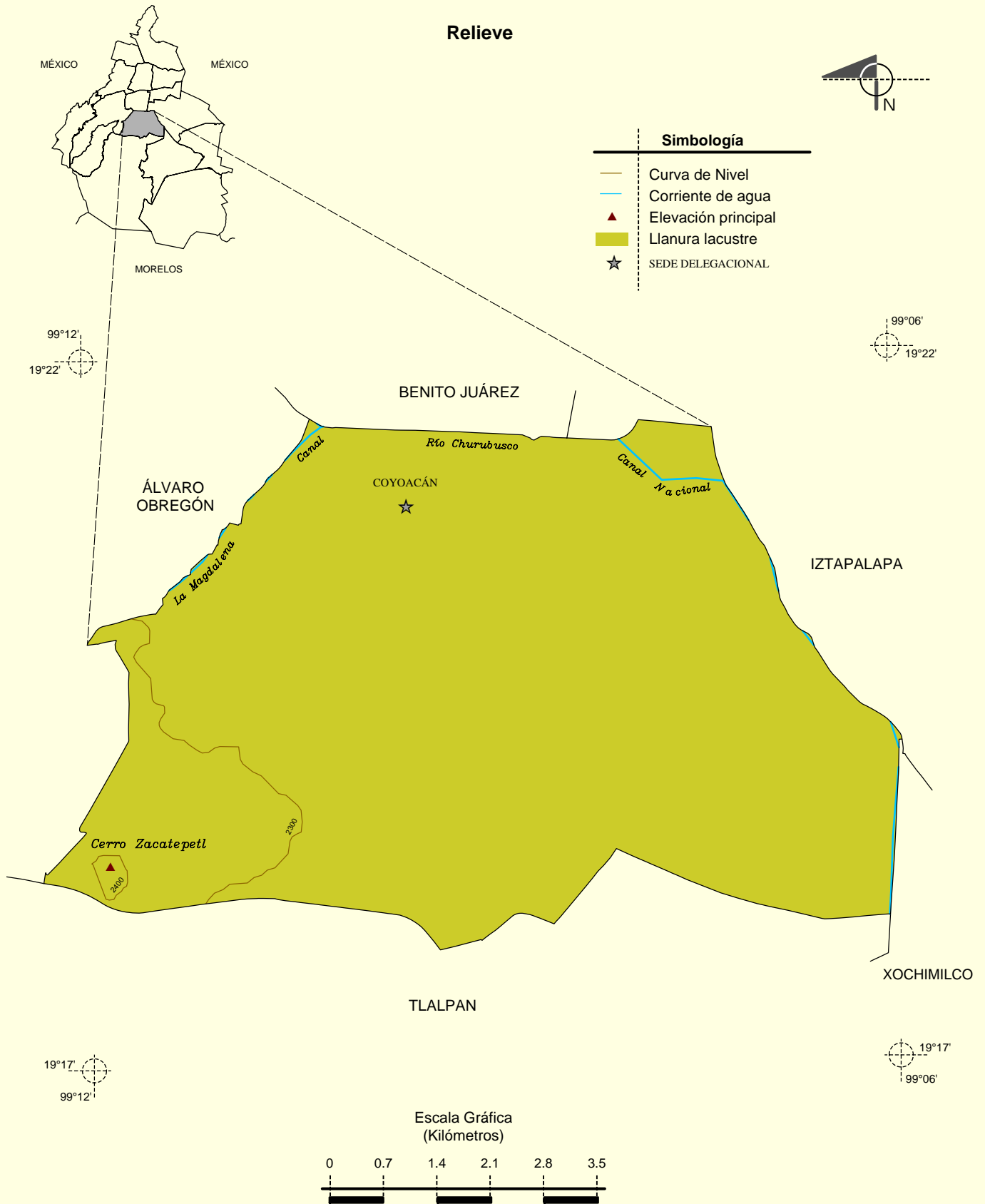
**Prontuario de información geográfica delegacional de los Estados Unidos Mexicanos
Coyoacán, Distrito Federal**

Localidades e Infraestructura para el Transportes



Fuente: INEGI. Marco Geoestadístico Municipal 2005, versión 3.1.
 INEGI. Información Topográfica Digital Escala 1:250 000, serie III.
 INEGI. Carta Topográfica 1:50 000.
 S.C.T. Distrito Federal, Mapa de Comunicaciones y Transportes 2007-2008.

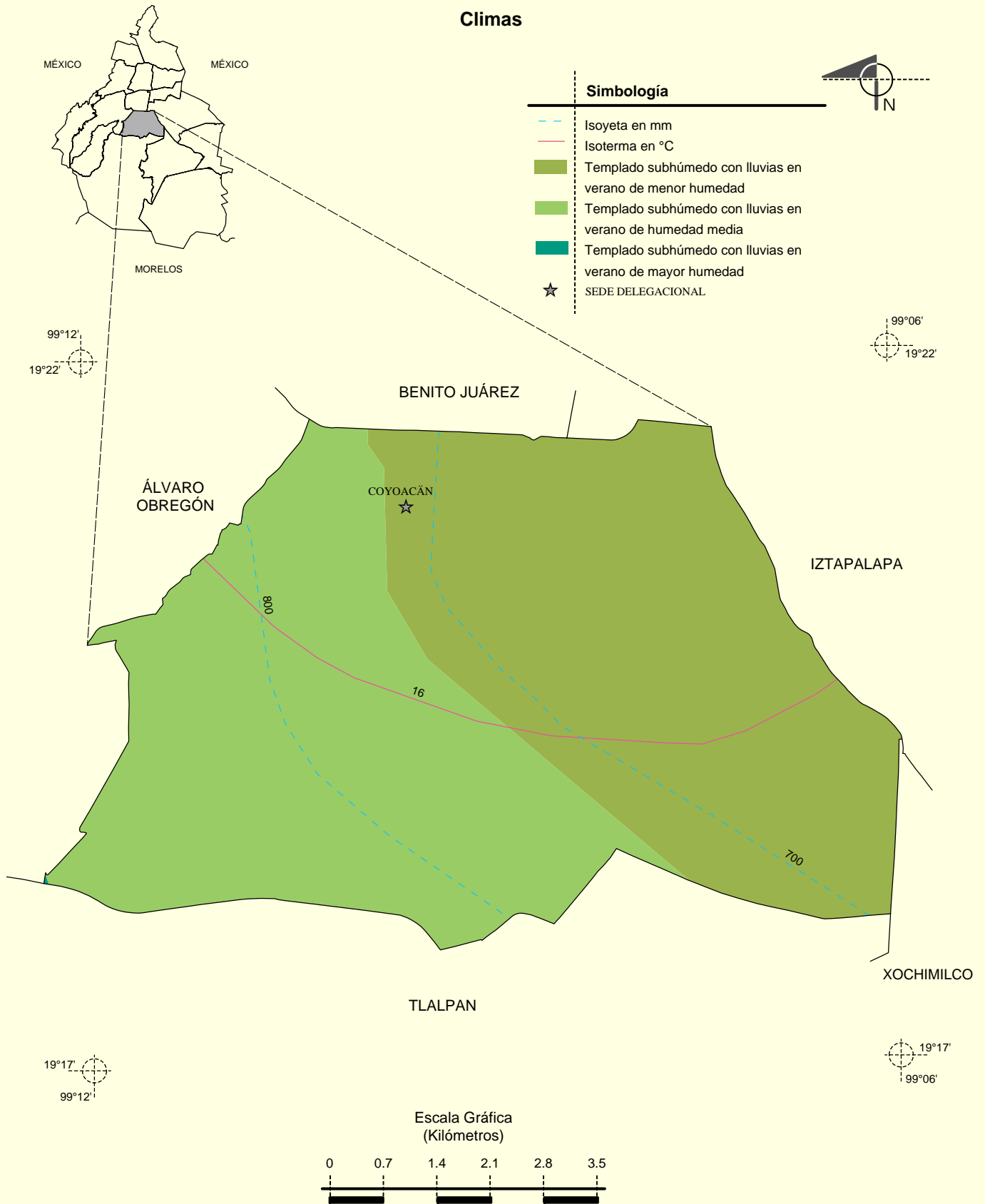
**Prontuario de información geográfica delegacional de los Estados Unidos Mexicanos
Coyoacán, Distrito Federal**



Fuente: INEGI. Marco Geoestadístico Municipal 2005, versión 3.1.
 INEGI. Información Topográfica Digital Escala 1:250 000, serie III.
 INEGI. Continuo Nacional del Conjunto de Datos Geográficos de la Carta Fisiográfica 1:1 000 000, serie I.
 INEGI - CONAGUA. 2007. Mapa de la Red Hidrográfica Digital de México escala 1:250 000. México.
 INEGI. Carta Topográfica 1:50 000.

**Prontuario de información geográfica delegacional de los Estados Unidos Mexicanos
Coyoacán, Distrito Federal**

Climas



Fuente: INEGI. Marco Geoestadístico Municipal 2005, versión 3.1.
 INEGI. Continuo Nacional del Conjunto de Datos Geográficos de las Cartas de Climas, Precipitación Total Anual y Temperatura Media Anual 1:1 000 000, serie I.
 INEGI. Carta Topográfica 1: 50 000.