

Prontuario de información geográfica delegacional de los Estados Unidos Mexicanos

Venustiano Carranza, Distrito Federal

Clave geoestadística 09017

Prontuario de información geográfica delegacional de los Estados Unidos Mexicanos Venustiano Carranza, Distrito Federal

Ubicación geográfica

Coordenadas	Entre los paralelos 19° 24' y 19° 28' de latitud norte; los meridianos 99° 03' y 99° 08' de longitud oeste; altitud entre 2 200 y 2 300 m.
Colindancias	Colinda al norte con las delegaciones Cuauhtémoc y Gustavo A. Madero y el estado de México; al este con el estado de México y la delegación Iztacalco; al sur con la delegación Iztacalco; al oeste con la delegación Cuauhtémoc.
Otros datos	Ocupa el 2.2% de la superficie del estado. Cuenta con 1 localidad y una población total de 447 459 habitantes. http://mapserver.inegi.org.mx/mgn2k/ ; septiembre 2009.

Fisiografía

Provincia	Eje Neovolcánico (100%)
Subprovincia	Lagos y Volcanes de Anáhuac (100%)
Sistema de topofomas	Llanura lacustre salina (30%), Llanura lacustre (67%) y Llanura lacustre inundable y salina (3%)

Clima

Rango de temperatura	12 - 18°C
Rango de precipitación	500 – 700 mm
Clima	Seco semiseco con lluvias en verano (91%) y Templado subhúmedo con lluvias en verano de menor humedad (9%)

Geología

Periodo	Cuaternario (97%) y Neógeno (3%)
Roca	Ígnea extrusiva: brecha volcánica básica (2%) y basalto (1%) Suelo: lacustre (97%)

Edafología

Suelo dominante	No aplicable
-----------------	--------------

Hidrografía

Región hidrológica	Pánuco (100%)
Cuenca	R. Moctezuma (100%)
Subcuenca	L. Texcoco y Zumpango (100%)
Corrientes de agua	Río La Piedad (Entubado)
Cuerpos de agua	Río Churubusco (Entubado) No disponible

Uso del suelo y vegetación

Uso del suelo	Zona urbana (100%)
Vegetación	No aplicable

Uso potencial de la tierra

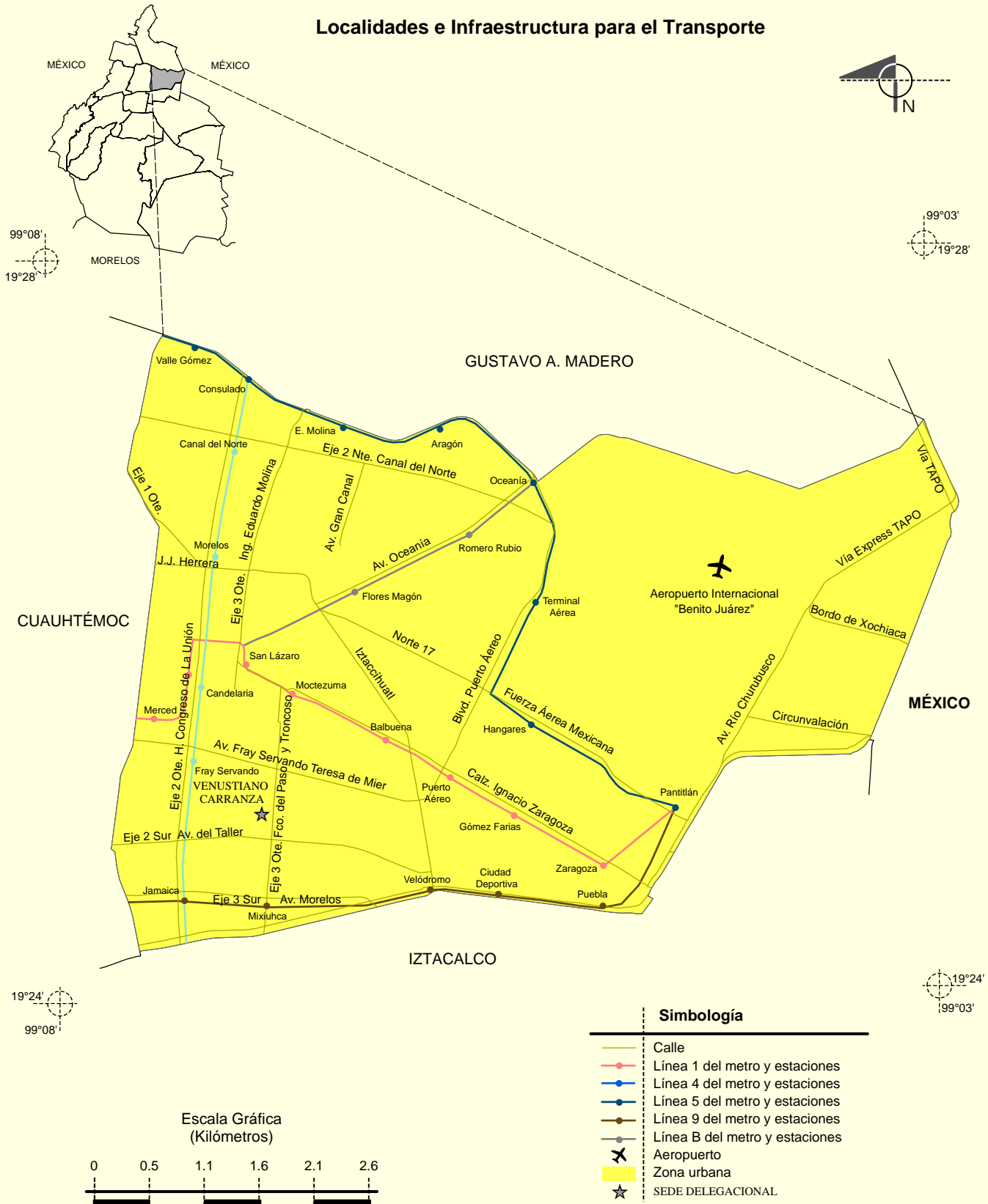
Agrícola	No aplicable
Pecuario	No aplicable

Zona urbana

La zona urbana está creciendo sobre suelo lacustre y roca ígnea del Cuaternario, en llanura; tiene clima Seco semiseco y templado subhúmedo.
--

**Prontuario de información geográfica delegacional de los Estados Unidos Mexicanos
Venustiano Carranza, Distrito Federal**

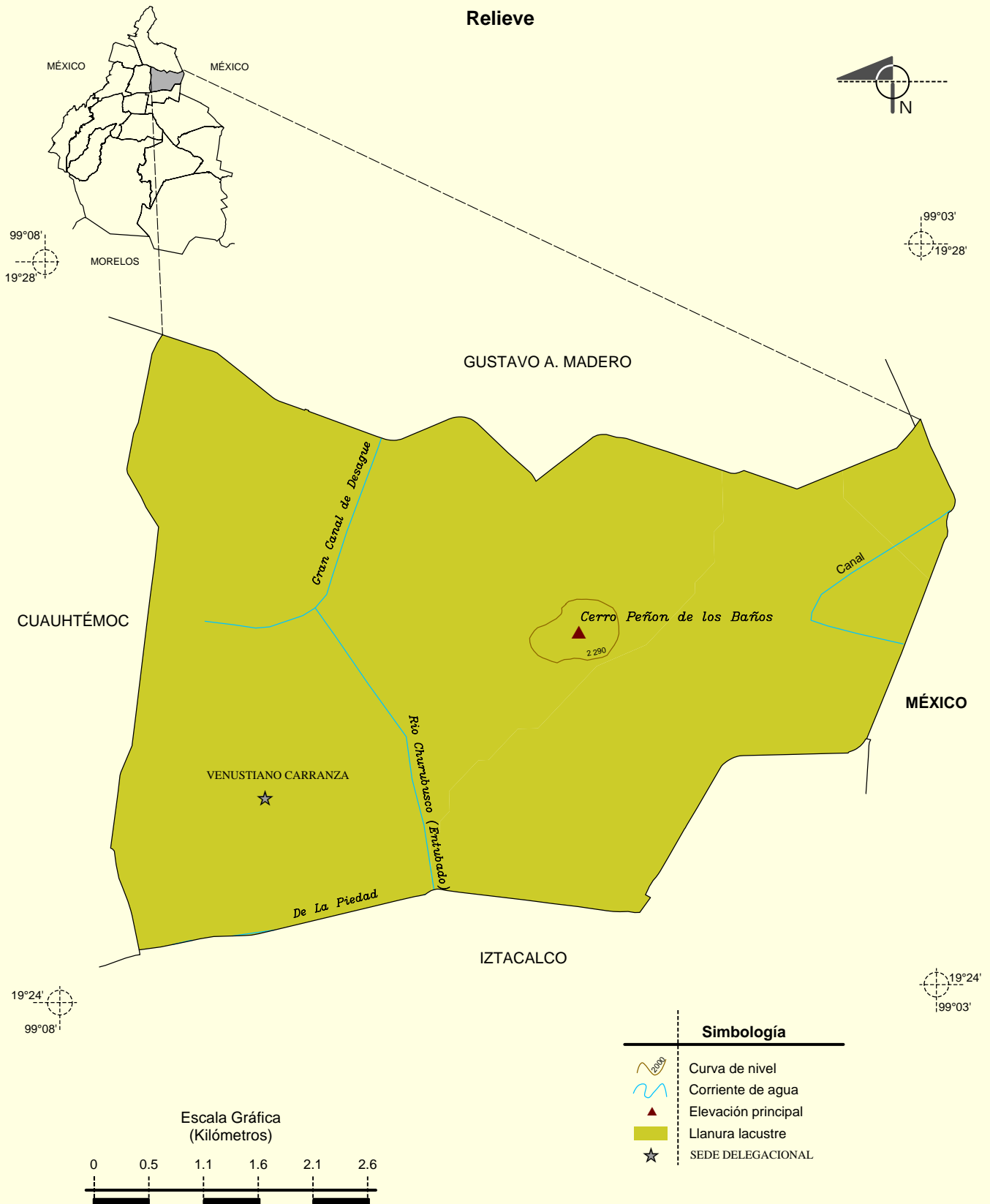
Localidades e Infraestructura para el Transporte



Fuente: INEGI. *Marco Geoestadístico Municipal 2005, versión 3.1*
 INEGI. Información Topográfica Digital Escala 1:250 000 serie III.
 INEGI. Carta Topográfica 1:50 000.
 S.C.T. Distrito Federal, Mapa de Comunicaciones y Transportes, 2007-2008.

**Prontuario de información geográfica delegacional de los Estados Unidos Mexicanos
Venustiano Carranza, Distrito Federal**

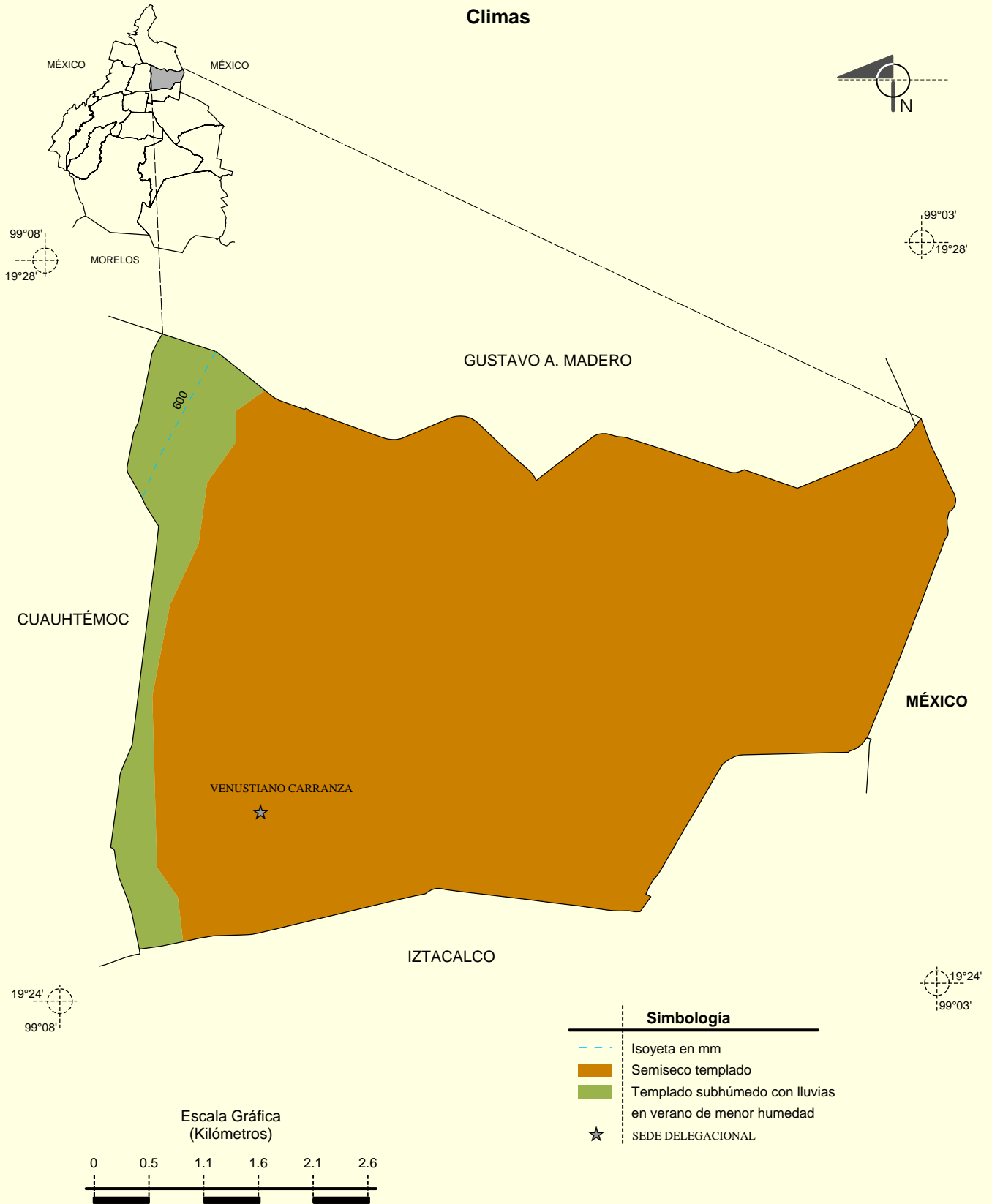
Relieve



Fuente: INEGI. Marco Geoestadístico Municipal 2005, versión 3.1
 INEGI. Continuo Nacional del Conjunto de Datos Geográficos de la Carta Fisiográfica 1:1 000 000, serie I.
 INEGI. Información Topográfica Digital Escala 1:250 000 serie III.
 INEGI - CONAGUA. 2007. Mapa de la Red Hidrográfica Digital de México escala 1:250 000. México.
 INEGI. Carta Topográfica 1:50 000.

**Prontuario de información geográfica delegacional de los Estados Unidos Mexicanos
Venustiano Carranza, Distrito Federal**

Climas



Fuente: INEGI. *Marco Geoestadístico Municipal 2005, versión 3.1*
INEGI. Continuo Nacional del Conjunto de Datos Geográficos de las Cartas de Climas, Precipitación Total Anual y Temperatura Media Anual 1:1 000 000, serie I.
INEGI. Información Topográfica Digital Escala 1:250 000 serie III.