

Prontuario de información geográfica municipal de los Estados Unidos Mexicanos

Coacalco de Berriozábal, México
Clave geoestadística 15020

2009

Prontuario de información geográfica municipal de los Estados Unidos Mexicanos

Coacalco de Berriozábal, México

Ubicación geográfica

Coordenadas	Entre los paralelos 19° 35' y 19° 40' de latitud norte; los meridianos 99° 04' y 99° 08' de longitud oeste; altitud entre 2 200 y 3 100 m.
Colindancias	Colinda al norte con los municipios de Tultepec, Tultitlán y Jaltenco; al este con los municipios de Tultitlán, Jaltenco y Ecatepec de Morelos; al sur con el municipio de Ecatepec de Morelos y el Distrito Federal; al oeste con los municipios de Tultitlán y Tultepec.
Otros datos	Ocupa el 0.16% de la superficie del estado. Cuenta con 4 localidades y una población total de 285 943 habitantes http://mapserver.inegi.org.mx/mgn2k/ ; 06 de agosto de 2009.

Fisiografía

Provincia	Eje Neovolcánico (100%)
Subprovincia	Lagos y Volcanes de Anáhuac (100%)
Sistema de topofomas	Vaso lacustre con lomerío (46.7%), Escudo volcanes (38.72%) y Vaso lacustre salino (14.58%)

Clima

Rango de temperatura	12 – 16°C
Rango de precipitación	600 – 700 mm
Clima	Templado subhúmedo con lluvias en verano, de menor humedad (100%)

Geología

Periodo	Neógeno (36.92%) y Cuaternario (0.84%)
Roca	Ígnea extrusiva: andesita (18.95%) y volcanoclástico (17.97%) Suelo: aluvial (0.84%)
Sitios de interés	No aplica

Edafología

Suelo dominante	Leptosol (36.87%) y Phaeozem (0.89%)
-----------------	--------------------------------------

Hidrografía

Región hidrológica	Pánuco (100%)
Cuenca	R. Moctezuma (100%)
Subcuenca	L. Texcoco y Zumpango (100%)
Corrientes de agua	Intermitente
Cuerpos de agua	No aplica

Uso del suelo y vegetación

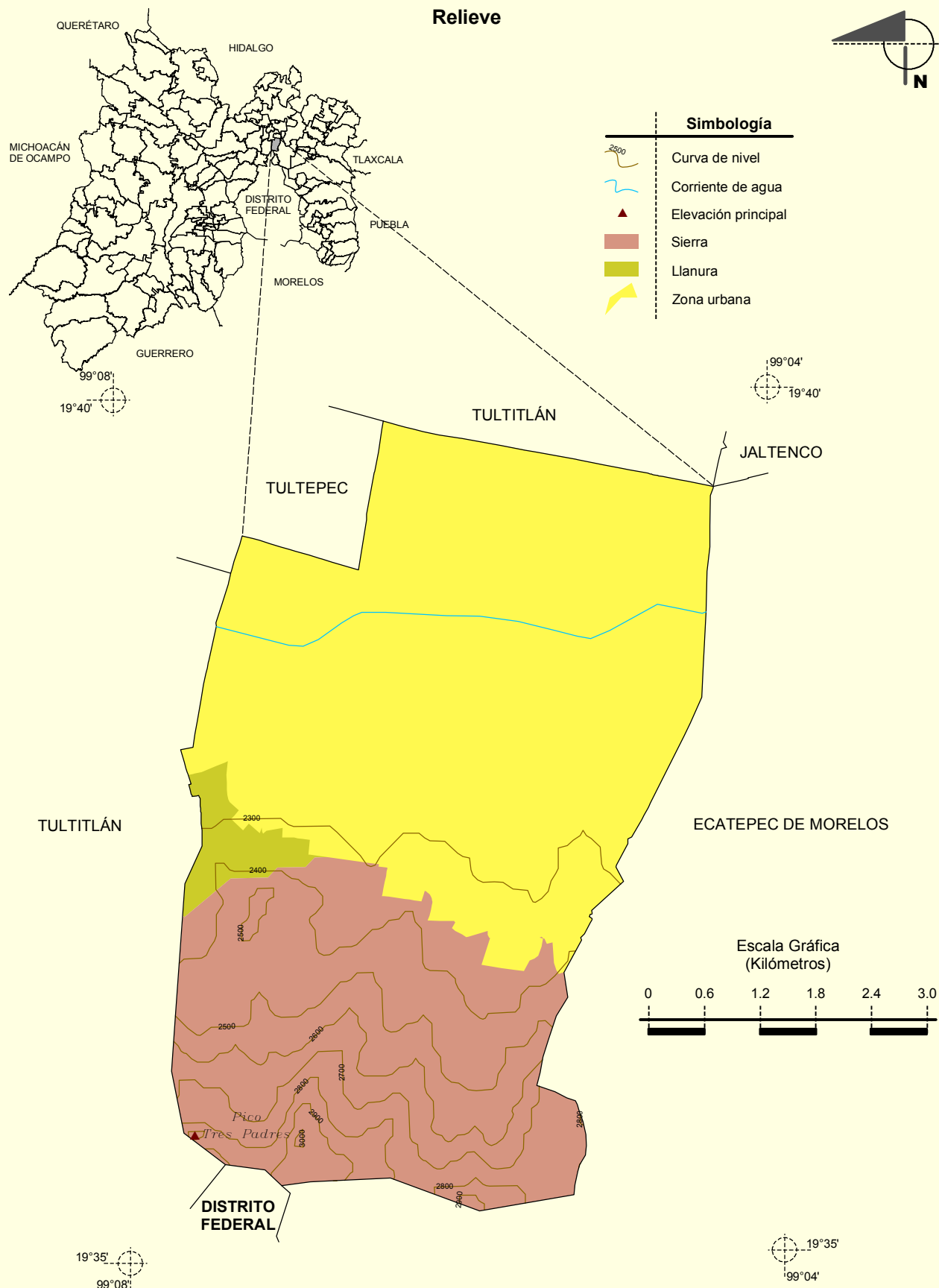
Uso del suelo	Zona urbana (62.24%)
Vegetación	Bosque (14.67%), pastizal (12.47%) y matorral (10.62%)

Uso potencial de la tierra

Agrícola	Para la agricultura manual estacional (37.76%) No apta para la agricultura (62.24%)
Pecuario	Para el aprovechamiento de la vegetación natural diferente del pastizal (37.76%) No apta para uso pecuario (62.24%)

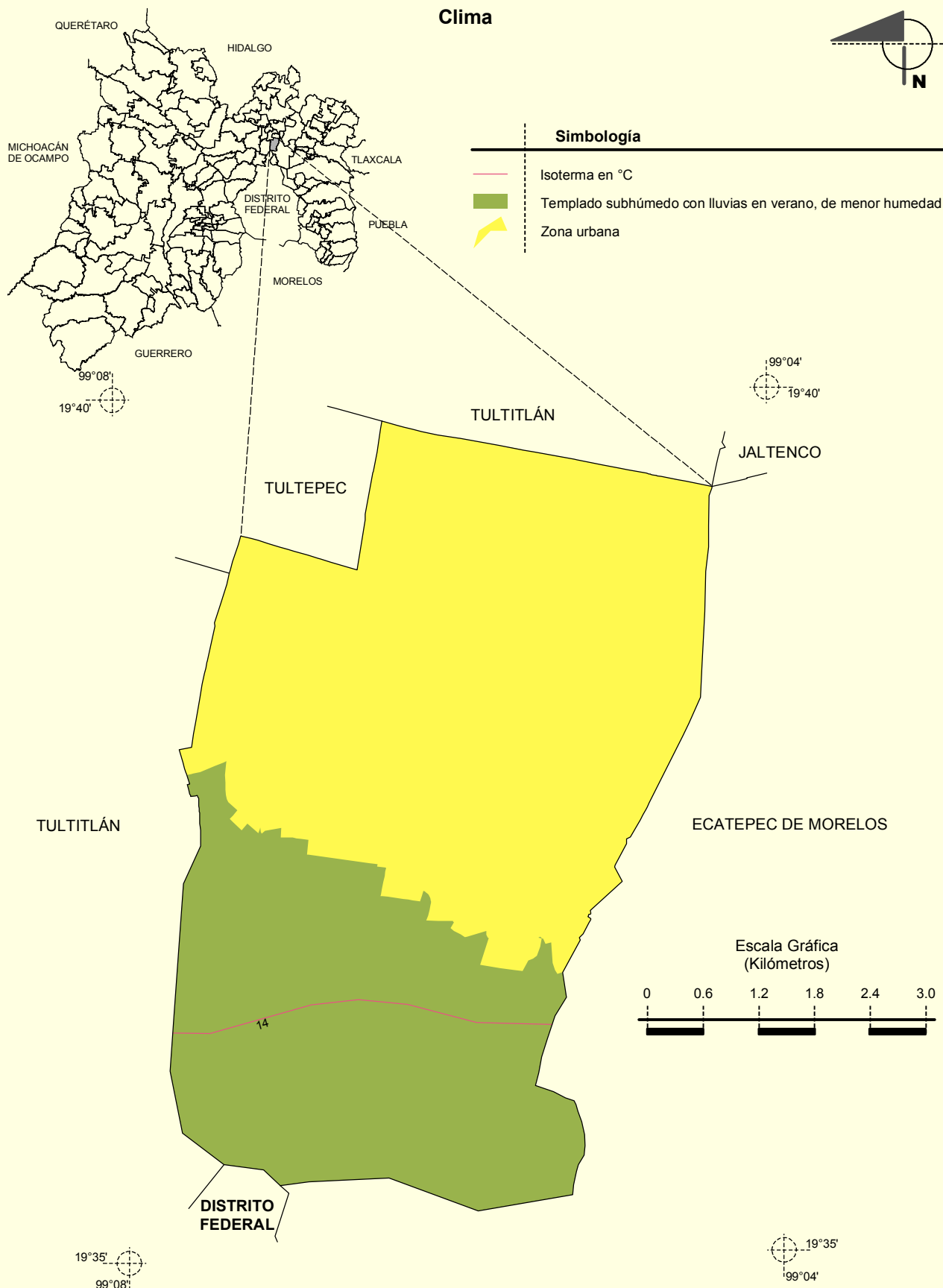
Zona urbana

La zona urbana está creciendo sobre y rocas ígneas extrusivas del Neógeno, en sierras y llanuras; sobre áreas donde originalmente había suelos denominados Leptosol y Phaeozem; tiene clima templado subhúmedo con lluvias en verano, de menor humedad, y está creciendo sobre terrenos previamente ocupados por pastizales.	
--	--



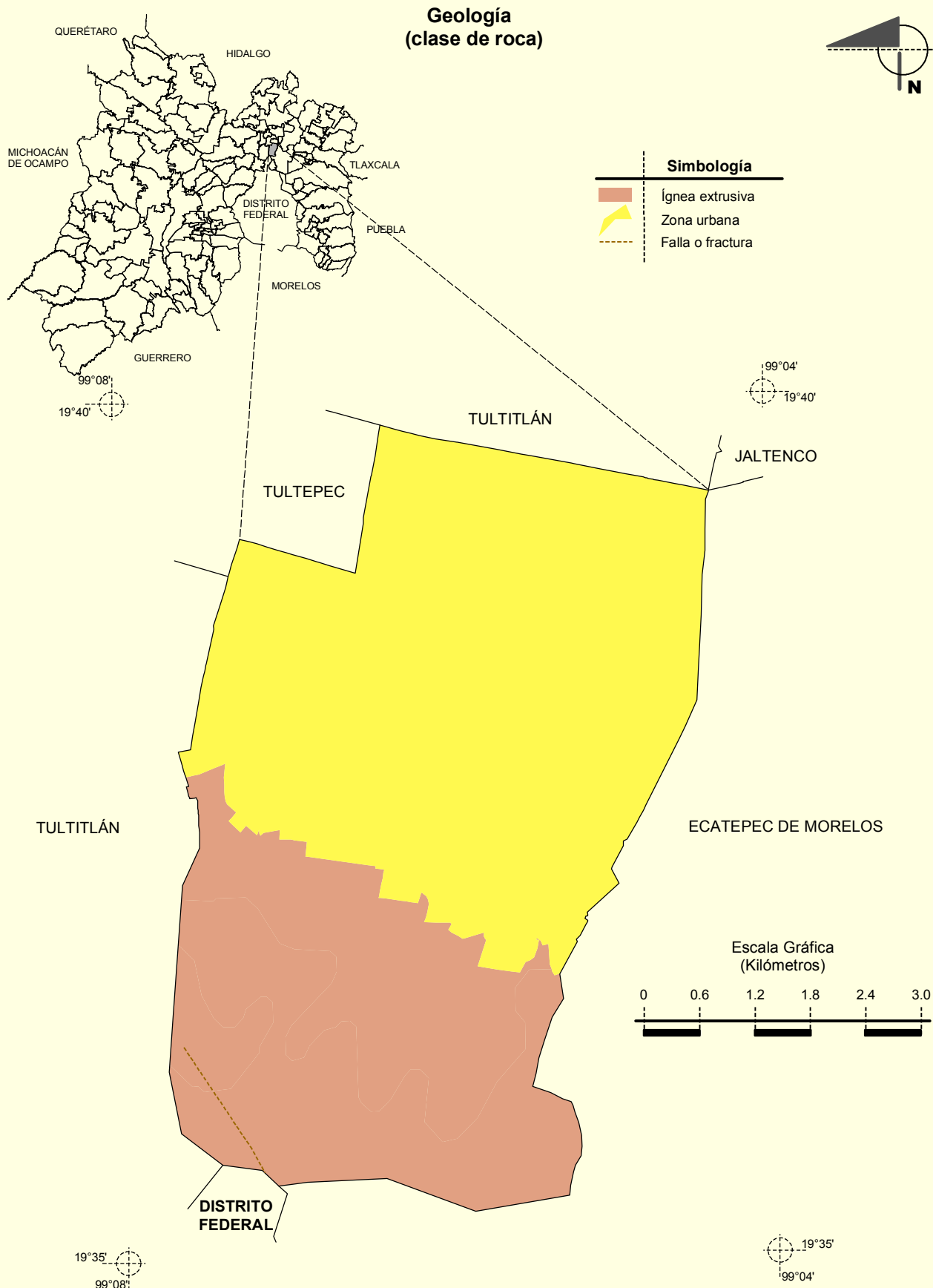
Fuente: INEGI. *Marco Geoestadístico Municipal 2005, versión 3.1.*
 INEGI. Continuo Nacional del Conjunto de Datos Geográficos de la Carta Fisiográfica 1:1 000 000, serie I.
 INEGI-CONAGUA. 2007. Mapa de la Red Hidrográfica Digital de México escala 1:250 000. México.
 INEGI. Información Topográfica Digital Escala 1:250 000 serie III.

Clima



Fuente: INEGI. *Marco Geoestadístico Municipal 2005, versión 3.1.*

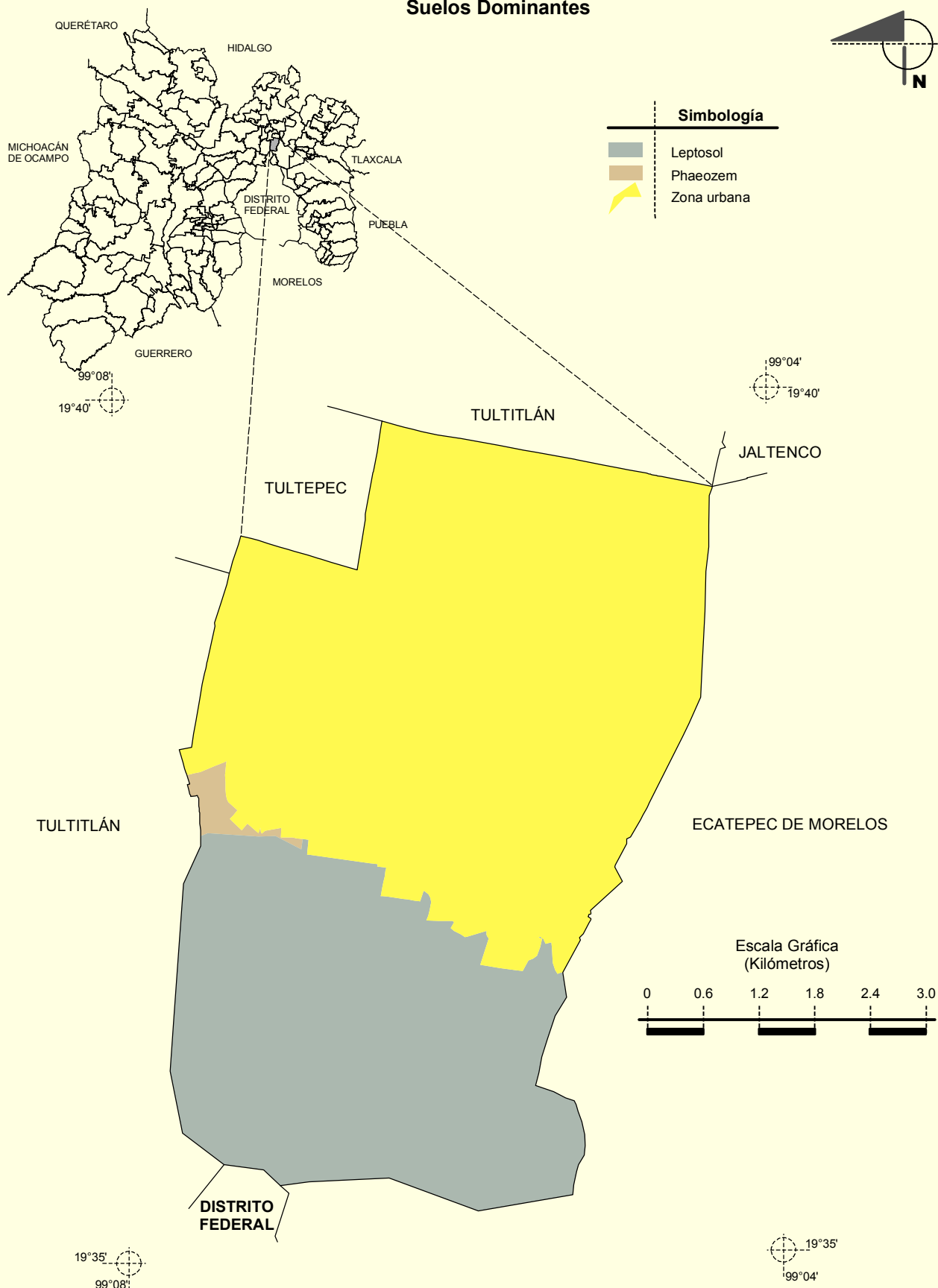
INEGI. Continuo Nacional del Conjunto de Datos Geográficos de las Cartas de Climas, Precipitación Total Anual y Temperatura Media Anual 1:1 000 000, serie I.



Fuente: INEGI. *Marco Geoestadístico Municipal 2005, versión 3.1.*

INEGI. Continuo Nacional del Conjunto de Datos Geográficos de la Carta Geológica 1:250 000, serie I.

Suelos Dominantes



Uso del Suelo y Vegetación

