

**Prontuario de información geográfica municipal de los Estados Unidos Mexicanos**

**Emiliano Zapata, Tabasco.**  
Clave geoestadística 27007

## Prontuario de información geográfica municipal de los Estados Unidos Mexicanos Emiliano Zapata, Tabasco.

### Ubicación geográfica

Coordenadas	Entre los paralelos 17°25' y 17°58' de latitud norte; los meridianos 91°33' y 91°50' de longitud oeste; altitud entre 0 y 300 m.
Colindancias	Colinda al norte con los municipios de Jonuta, Balancán y el estado de Campeche; al este con los municipios de Balancán y Tenosique; al sur con el municipio de Tenosique y el estado de Chiapas; al oeste con el estado de Chiapas y el municipio de Jonuta.
Otros datos	Ocupa el 2.39% de la superficie del estado. Cuenta con 76 localidades y una población total de 26 576 habitantes <a href="http://mapserver.inegi.org.mx/mgn2k/">http://mapserver.inegi.org.mx/mgn2k/</a> ; 5 de febrero de 2008.

### Fisiografía

Provincia	Llanura Costera del Golfo Sur (100%)
Subprovincia	Llanuras y Pantanos Tabasqueños (100%)
Sistema de topofomas	Llanura aluvial costera inundable (51.68%) y Lomerío con llanuras (48.32%)

### Clima

Rango de temperatura	26 – 28°C
Rango de precipitación	1 500 – 3 000 mm
Clima	Cálido húmedo con abundantes lluvias en verano (90.55%) y cálido húmedo con lluvias todo el año (9.45%)

### Geología

Periodo	Cuaternario (58.33%), Neógeno (34.58%), Paleógeno (1.23%) y Cretácico (0.01%) Sedimentaria: Arenisca (34.58%), conglomerado (5.35%), caliza-lutita (0.77%) y caliza (0.47%)
Roca	Suelo: Aluvial (42.28%), palustre (5.76%) y lacustre (4.94%)

### Edafología

Suelo dominante	Gleysol (63.84%), Arenosol (17.49%), Vertisol (6.19%), Lixisol (4.86%), Regosol (0.56%) y Leptosol (0.54%)
-----------------	------------------------------------------------------------------------------------------------------------

### Hidrografía

Región hidrológica	Grijalva - Usumacinta (100%)
Cuenca	R. Grijalva - Villahermosa (64.40%) y R. Usumacinta (35.60%)
Subcuenca	R. Grijalva (64.40%) y R. Chacamax (35.60%)
Corrientes de agua	Perennes: Usumacinta, Chacamax, Cedral, San Ignacio, Jijilpa. Intermitentes: Trapiche, Chontal, Reforma, Negro y La Ruina.
Cuerpos de agua	Perennes (5.95%): Guanál, San José del Río, Chinchil, El Guanál, Sascaal, San Francisco, San Ignacio e Intermitentes.

### Uso del suelo y vegetación

Uso del suelo	Pastizal cultivado (45.66%), agricultura (15.76%) y zona urbana (1.09%)
Vegetación	Selva (22.52%), Tular (4.87%), pastizal inducido (4.12%) y sabana (0.03%)

### Uso potencial de la tierra

Agrícola	Para la agricultura mecanizada continua (40.06%) Para la agricultura mecanizada estacional (24.97%) No aptas para la agricultura (34.97%)
Pecuario	Para el establecimiento de praderas cultivadas con maquinaria agrícola (67.71%) Para el aprovechamiento de la vegetación de pastizal (5.73%) Para el aprovechamiento de la vegetación natural diferente del pastizal (17.62%) No aptas para el uso pecuario (8.94%)

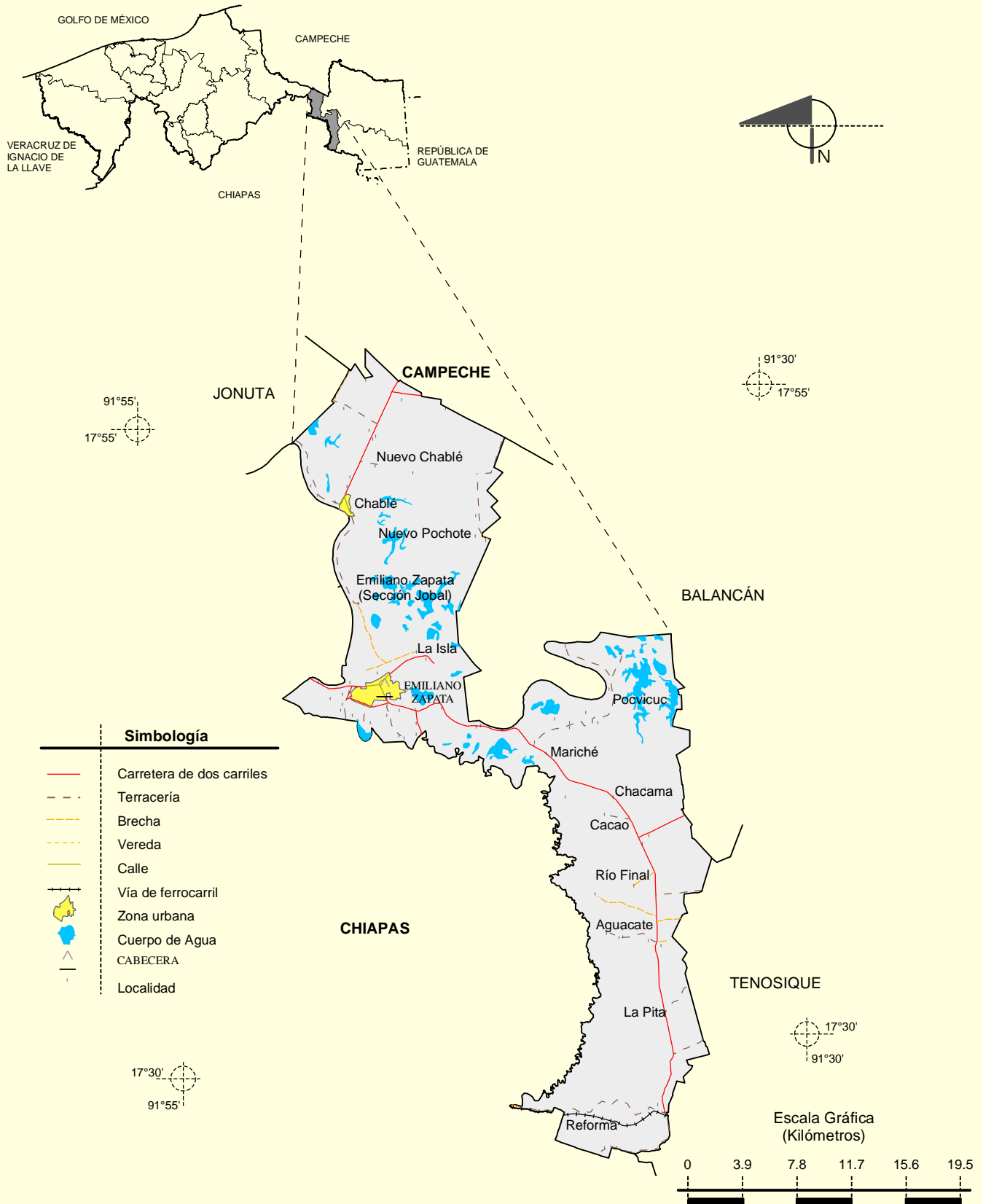
## **Prontuario de información geográfica municipal de los Estados Unidos Mexicanos Emiliano Zapata, Tabasco.**

---

### **Zona urbana**

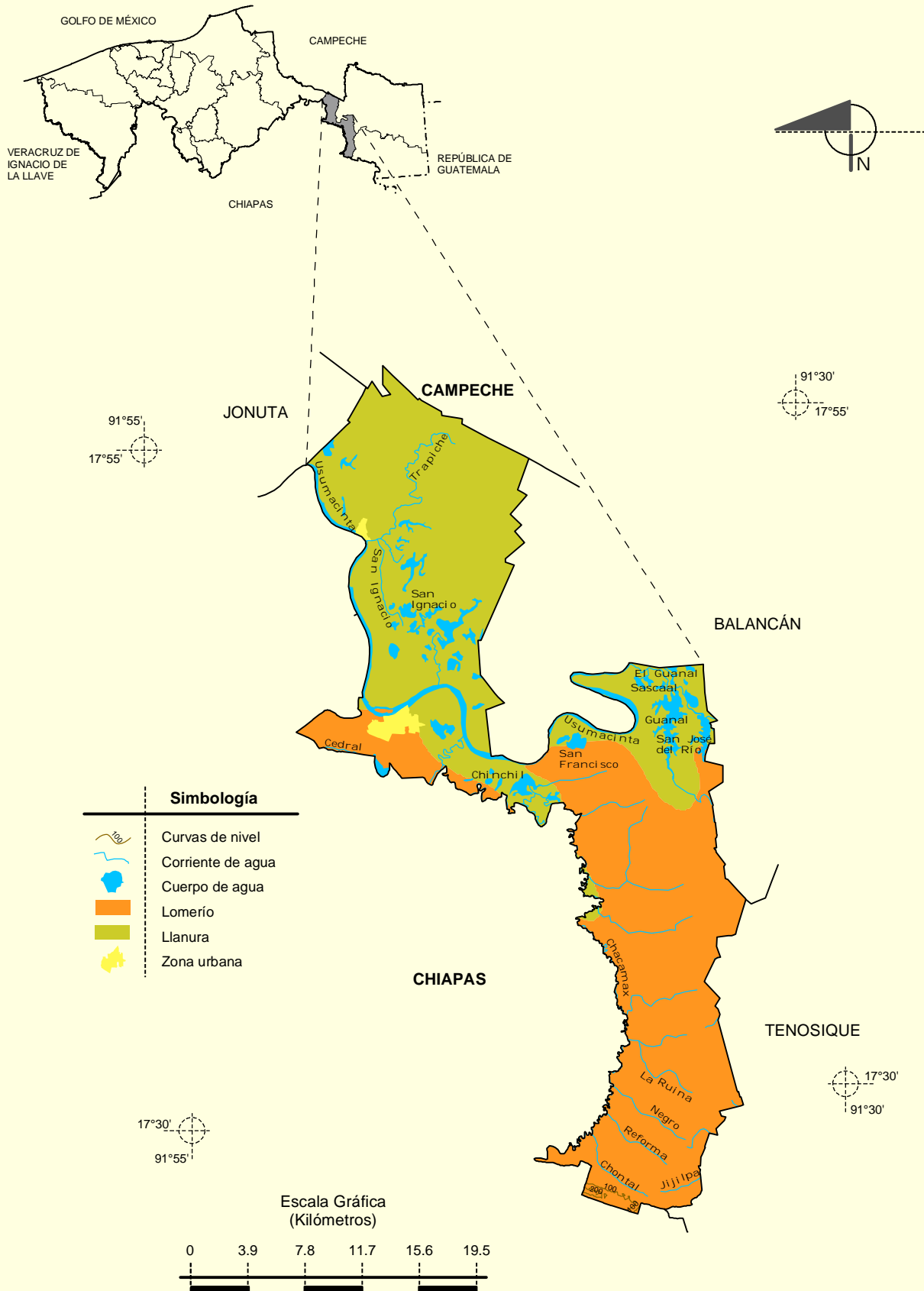
Las zonas urbanas están creciendo sobre suelos del Cuaternario y roca sedimentaria del Neógeno, en llanura aluvial costera inundable y lomerío con cañadas; sobre áreas donde originalmente había suelos denominados Lixisol y Gleysol; tienen clima cálido húmedo con abundantes lluvias en verano, y están creciendo sobre terrenos previamente ocupados por pastizal.

**Localidades e Infraestructura para el Transporte**



**Prontuario de información geográfica municipal de los Estados Unidos Mexicanos  
Emiliano Zapata, Tabasco**

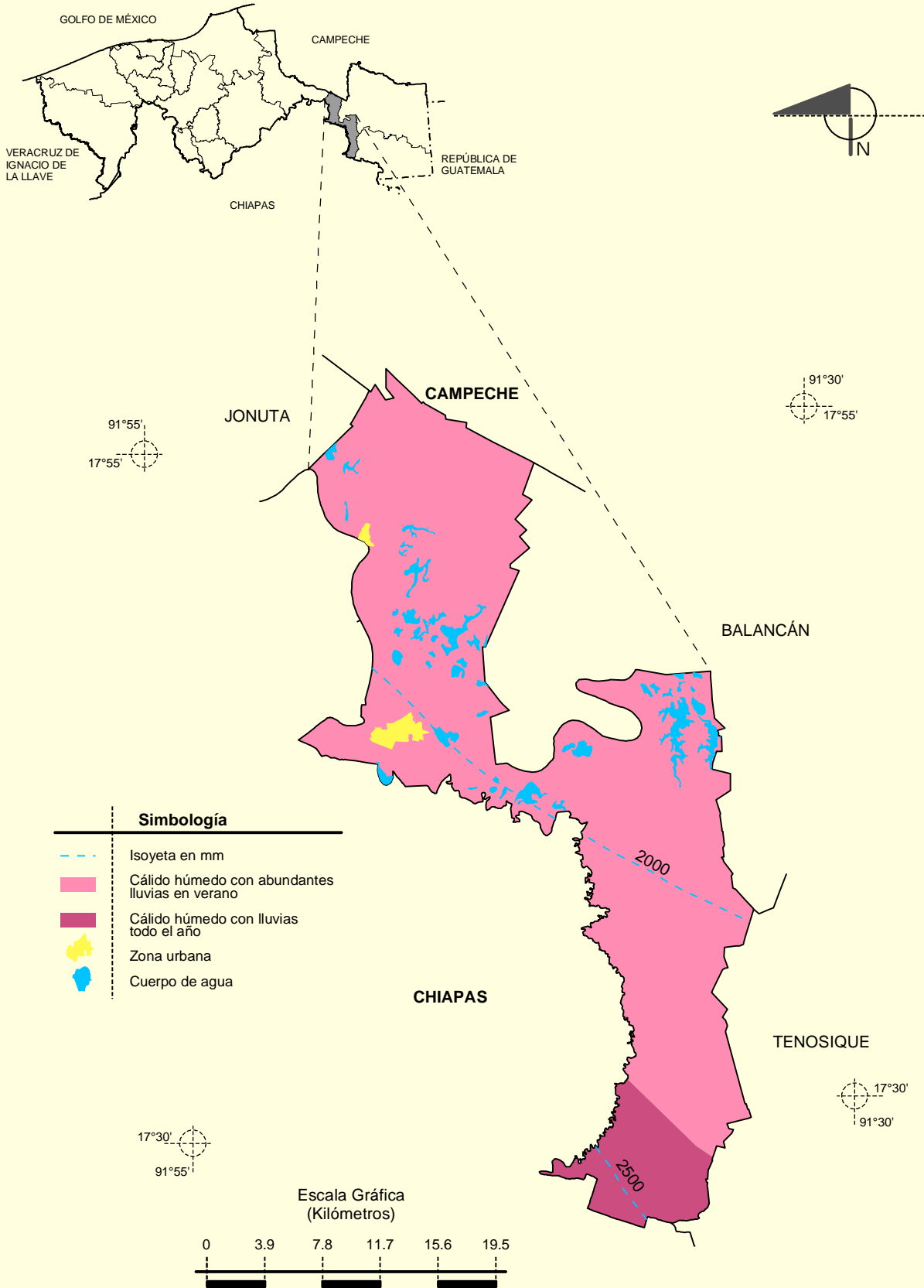
**Relieve**



Fuente: INEGI. *Marco Geoestadístico Municipal 2005, versión 3.1.*  
 INEGI. Información Topográfica Digital Escala 1:250 000 serie II y serie III.  
 INEGI. Continuo Nacional del Conjunto de Datos Geográficos de la Carta Fisiográfica 1:1 000 000, serie I.  
 INEGI-CONAGUA. 2007. Mapa de la Red Hidrográfica Digital de México escala 1:250 000. México.

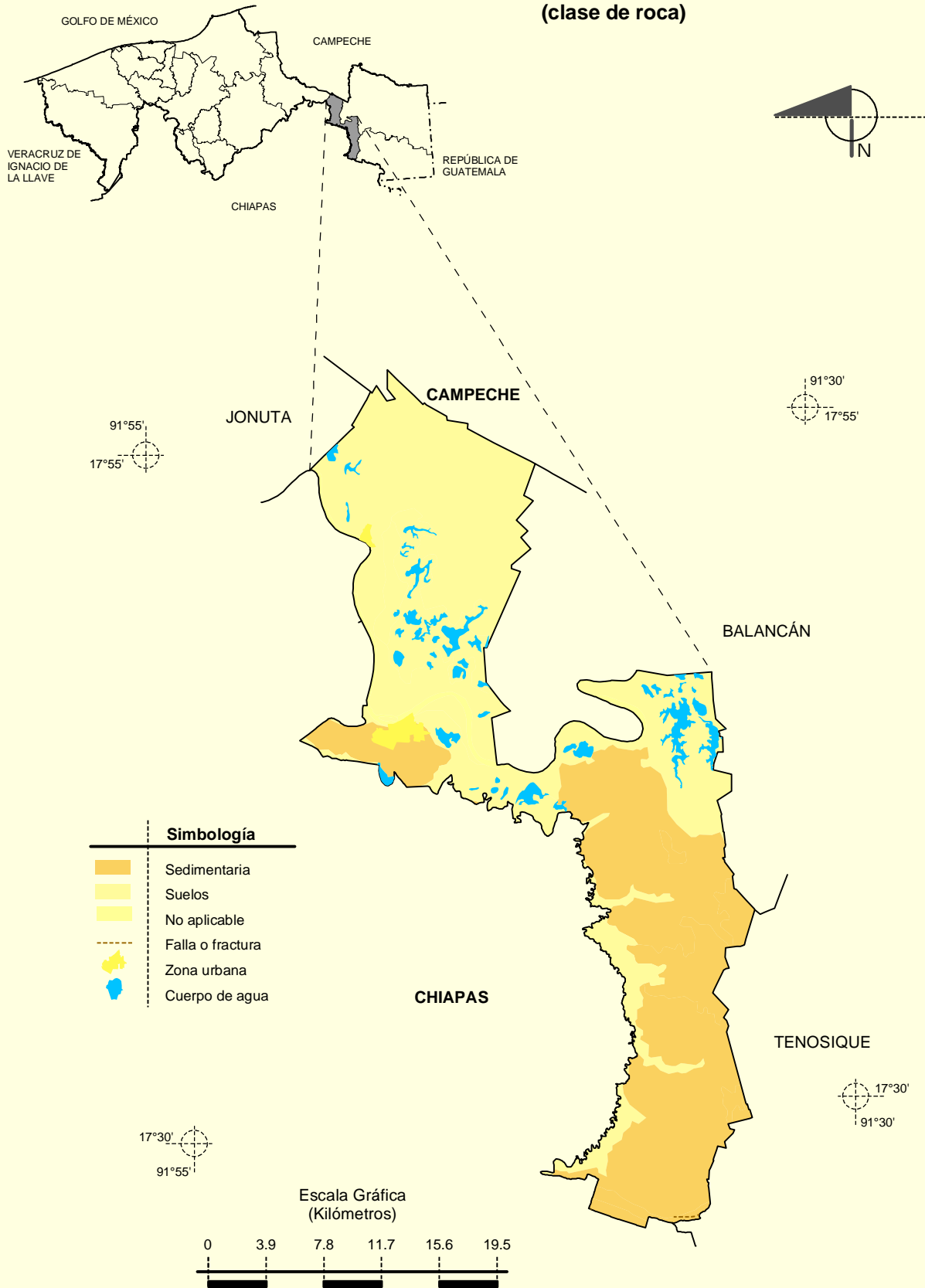
**Prontuario de información geográfica municipal de los Estados Unidos Mexicanos  
Emiliano Zapata, Tabasco**

**Climas**

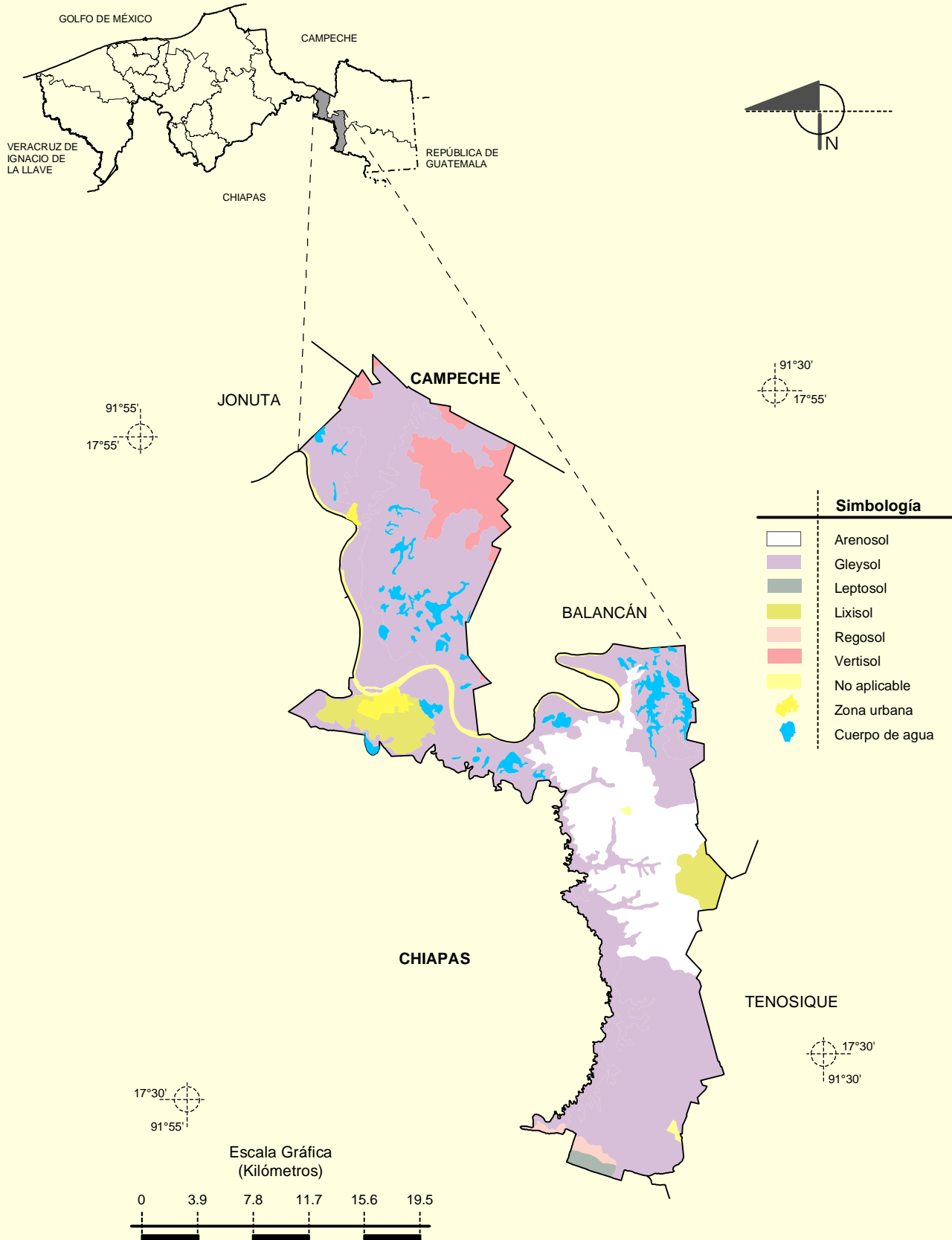


Fuente: INEGI. *Marco Geoestadístico Municipal 2005, versión 3.1.*  
 INEGI. Continuo Nacional del Conjunto de Datos Geográficos de las Cartas de Climas y Precipitación Total Anual 1:1 000 000, serie I.  
 INEGI. Información Topográfica Digital Escala 1:250 000 serie II.

**Geología**  
**(clase de roca)**

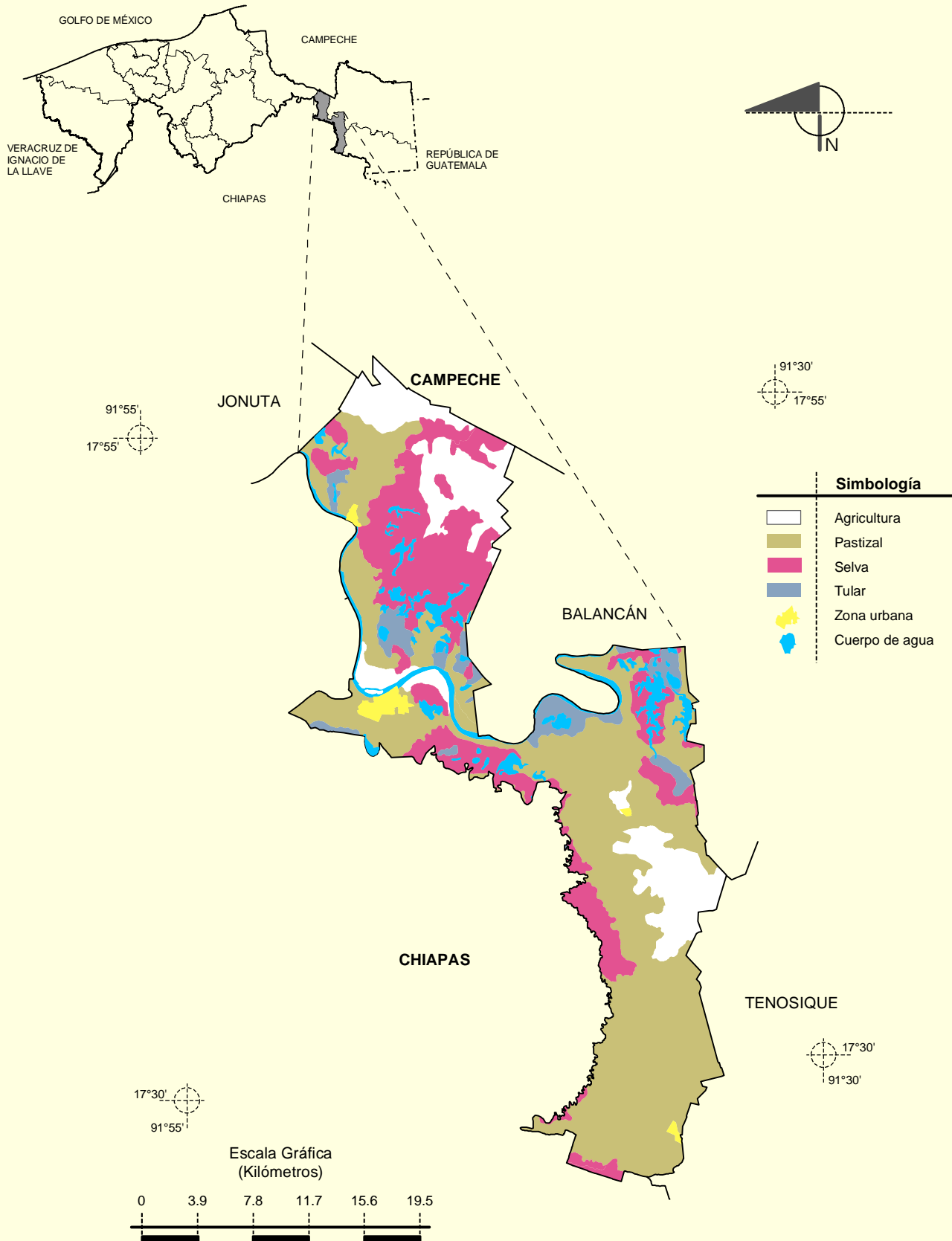


**Suelos Dominantes**





**Uso del Suelo y Vegetación**



Fuente: INEGI. *Marco Geoestadístico Municipal 2005, versión 3.1.*  
 INEGI. Conjunto de Datos Vectoriales de Uso del Suelo y Vegetación Serie III Escala 1:250 000.  
 INEGI. Información Topográfica Digital Escala 1:250 000 serie II.