

**Prontuario de información geográfica municipal de los Estados Unidos Mexicanos**

**Tenancingo, Tlaxcala**  
Clave geoestadística 29027

2009

## Prontuario de información geográfica municipal de los Estados Unidos Mexicanos Tenancingo, Tlaxcala

### Ubicación geográfica

Coordenadas	Entre los paralelos 19° 08' y 19° 10' de latitud norte; los meridianos 98° 09' y 98°13' de longitud oeste; altitud entre 2 200 y 2 400 m.
Colindancias	Colinda al norte con el municipio de Papalotla de Xicohténcatl; al este con el municipio de San Pablo del Monte; al sur con el municipio de San Pablo del Monte y el estado de Puebla; al oeste con el estado de Puebla y el municipio de Papalotla de Xicohténcatl.
Otros datos	Ocupa el 0.3% de la superficie del estado Cuenta con 6 localidades y una población total de 10 632 habitantes <a href="http://mapserver.inegi.org.mx/mgn2k/">http://mapserver.inegi.org.mx/mgn2k/</a> ; 7 de octubre de 2009.

### Fisiografía

Provincia	Eje Neovolcánico (100%)
Subprovincia	Lagos y Volcanes de Anáhuac (100%)
Sistema de topofomas	Sierra volcánica con estrato volcanes o estrato volcanes aislados (100%)

### Clima

Rango de temperatura	14 – 16°C
Rango de precipitación	800 – 1 000 mm
Clima	Templado subhúmedo con lluvias en verano, de mayor humedad (100%)

### Geología

Periodo	Cuaternario (53%)
Roca	Suelo: aluvial (53%)

### Edafología

Suelo dominante	Luvisol (36%) y Cambisol (17%)
-----------------	--------------------------------

### Hidrografía

Región hidrológica	Balsas (100%)
Cuenca	R. Atoyac (100%)
Subcuenca	R. Atoyac-San Martín Texmelucan (100%)
Corrientes de agua	Intermitentes
Cuerpos de agua	No disponible

### Uso del suelo y vegetación

Uso del suelo	Zona urbana (47%) y agricultura (35%)
Vegetación	Bosque (18%)

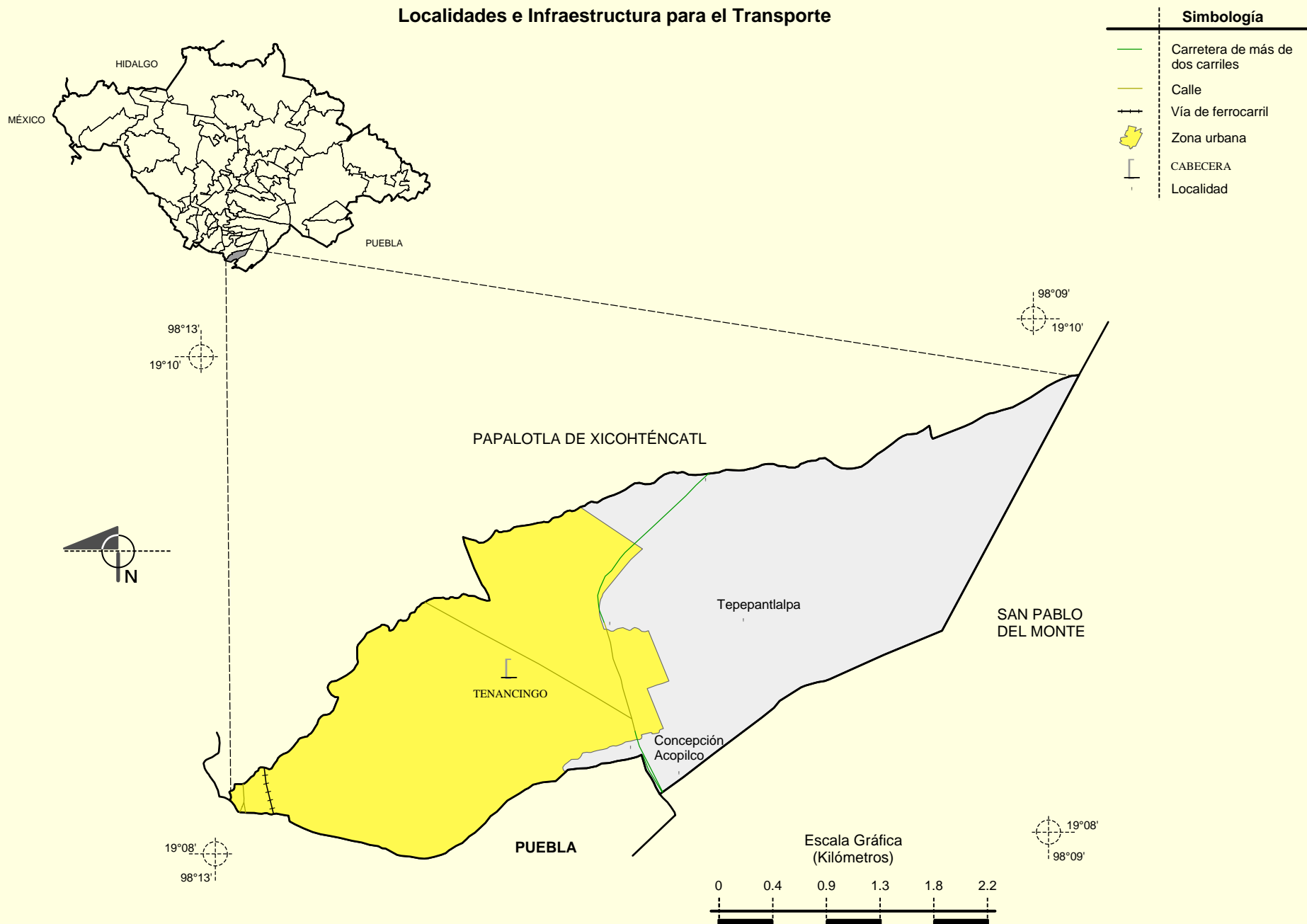
### Uso potencial de la tierra

Agrícola	Para la agricultura mecanizada continua (53%) No apta para la agricultura (47%)
Pecuario	Para el establecimiento de praderas cultivadas con maquinaria agrícola (53%) No apta para uso pecuario (47%)

### Zona urbana

Las zonas urbanas están ubicadas sobre suelos del Cuaternario, en sierra volcánica con estrato volcanes o estrato volcanes aislados; sobre áreas donde originalmente había suelos denominados Cambisol; tiene clima templado subhúmedo con lluvias en verano de mayor humedad y está creciendo sobre terrenos ocupados previamente por Agricultura.	
---	--

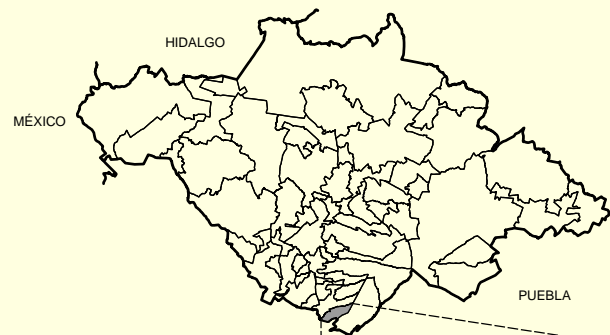
Localidades e Infraestructura para el Transporte







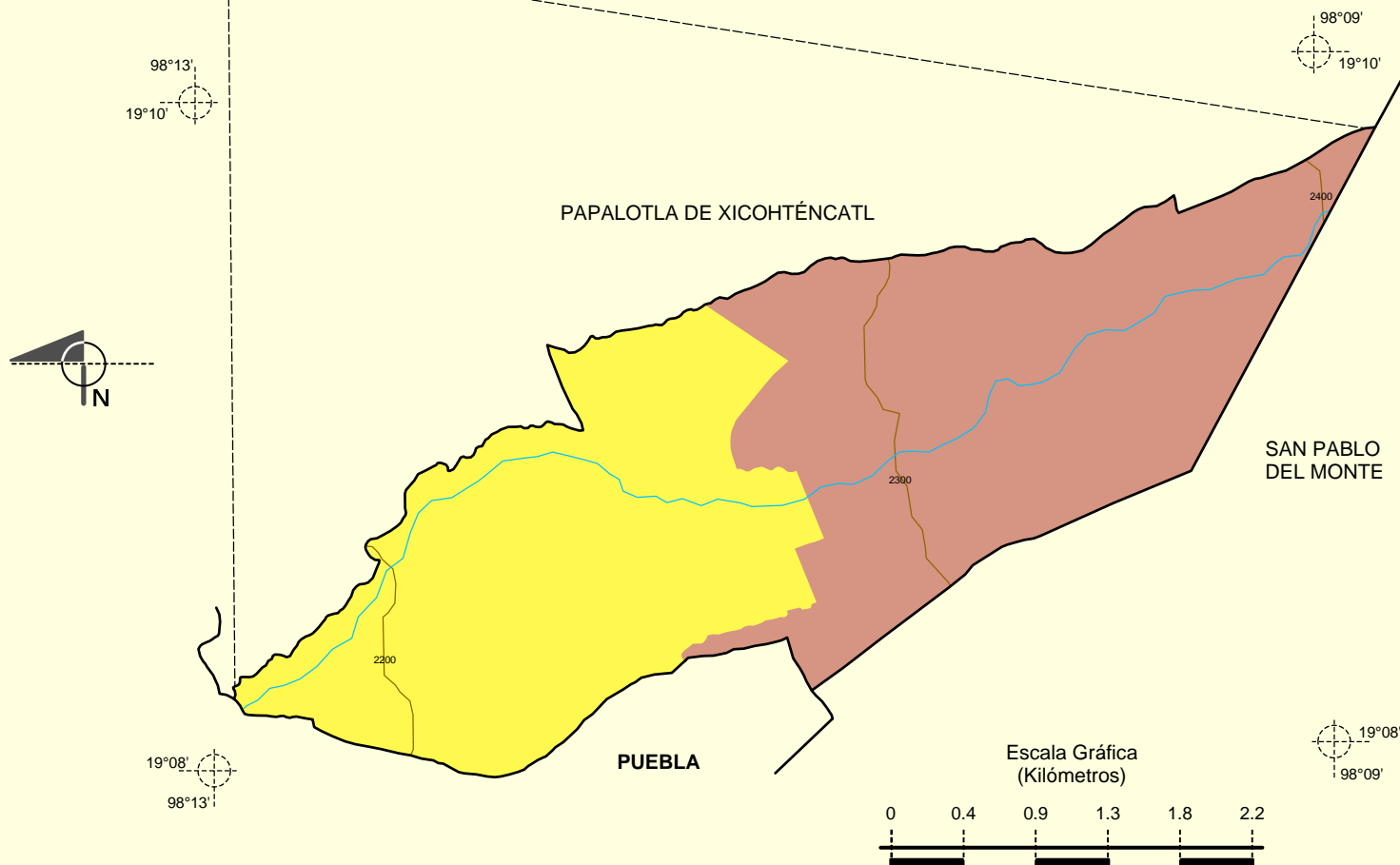
**Prontuario de información geográfica municipal de los Estados Unidos Mexicanos  
Tenancingo, Tlaxcala**

**Relieve**

**Simbología**

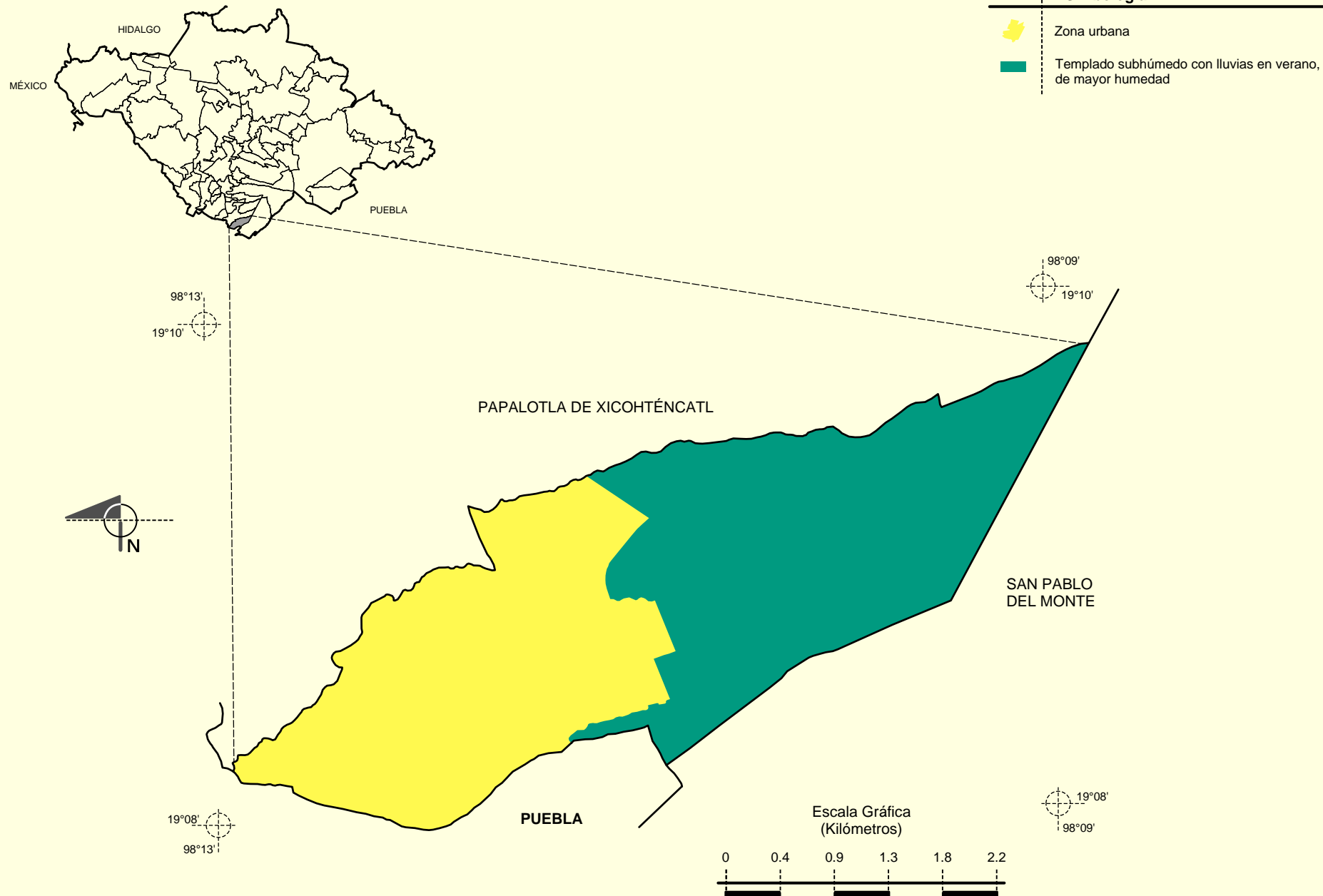


-  Curva de nivel
-  Corriente de agua
-  Zona urbana
-  Sierra volcánica con estrato volcanes o estrato volcanes aislados

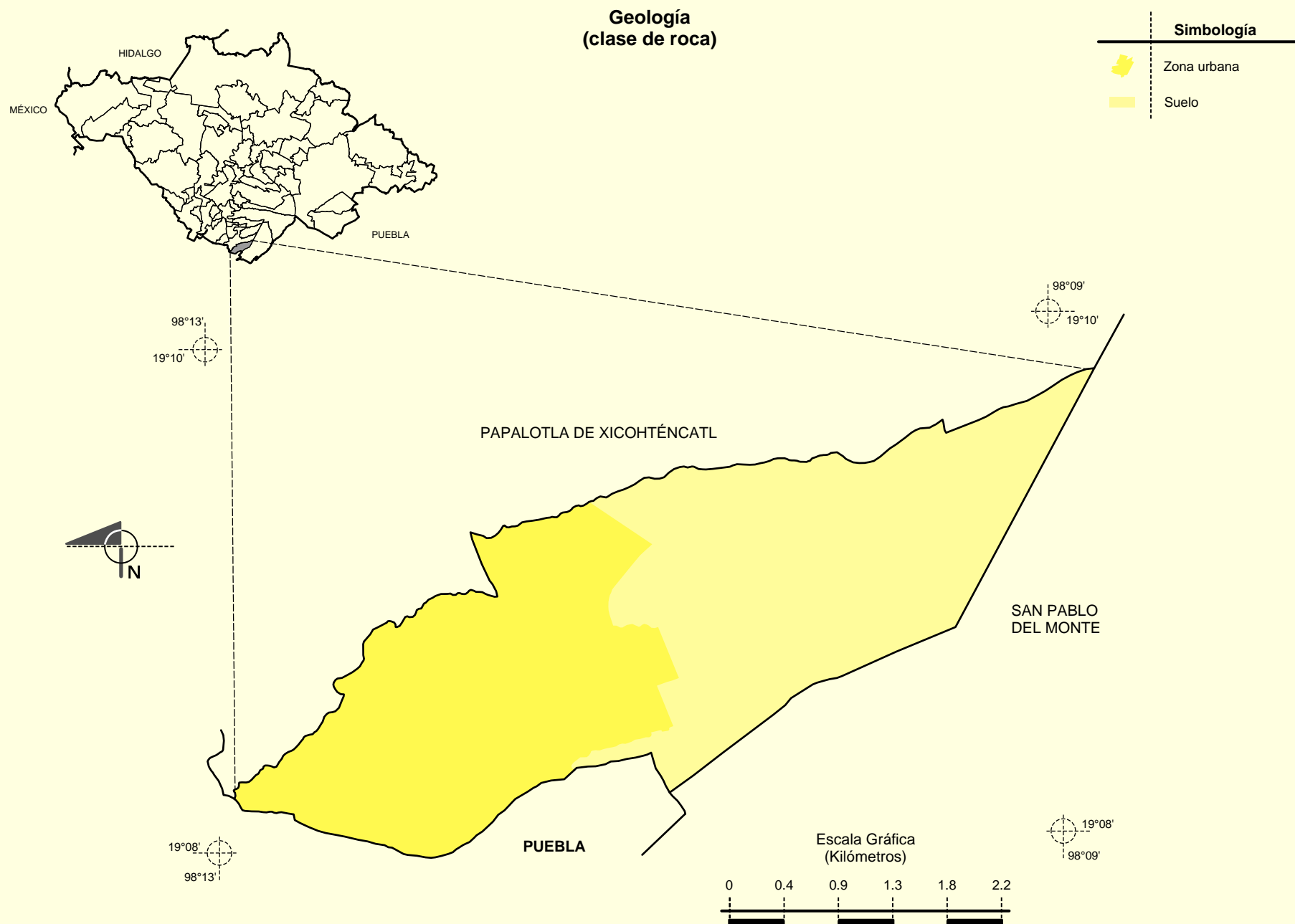


Fuente: INEGI. *Marco Geoestadístico Municipal 2005, versión 3.1.*  
 INEGI. *Información Topográfica Digital Escala 1:250 000 serie III.*  
 INEGI. *Continuo Nacional del Conjunto de Datos Geográficos de la Carta Fisiográfica 1:1 000 000, serie I.*  
 INEGI-CONAGUA. 2007. *Mapa de la Red Hidrográfica Digital de México escala 1:250 000.* México.

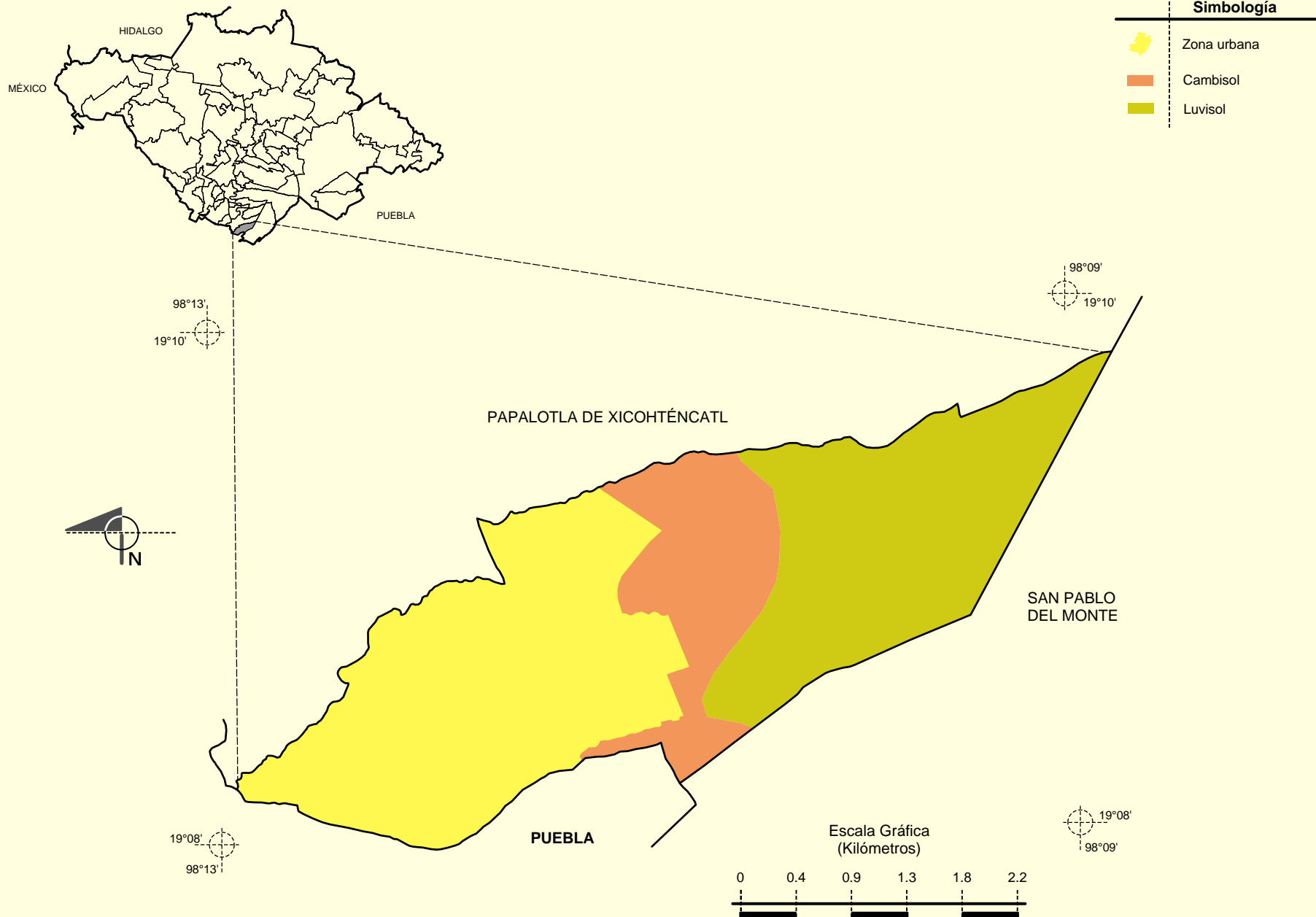
### Climas



**Prontuario de información geográfica municipal de los Estados Unidos Mexicanos  
Tenancingo, Tlaxcala**



Suelos Dominantes



### Uso del Suelo y Vegetación

