

Prontuario de información geográfica municipal de los Estados Unidos Mexicanos

Chicxulub Pueblo, Yucatán
Clave geoestadística 31020

2009

Prontuario de información geográfica municipal de los Estados Unidos Mexicanos Chicxulub Pueblo, Yucatán

Ubicación geográfica

Coordenadas	Entre los paralelos 21°06' y 21°12' de latitud norte; los meridianos 89°28' y 89°35' de longitud oeste; altitud entre 0 y 100 m.
Colindancias	Colinda al norte con los municipios de Progreso e Ixil; al este con los municipios de Ixil y Mocochoá; al sur con los municipios de Mocochoá, Conkal y Mérida y al oeste con los municipios de Mérida y Progreso.
Otros datos	Ocupa el 0.12% de la superficie del estado. Cuenta con 8 localidades y una población total de 3 848 habitantes. http://mapserver.inegi.org.mx/mgn2k/ ; 27 de octubre de 2009.

Fisiografía

Provincia	Península de Yucatán (100%)
Subprovincia	Carso Yucateco (100%)
Sistema de topofomas	Llanura rocosa de piso rocoso o cementado (100%)

Clima

Rango de temperatura	24 - 26°C
Rango de precipitación	600 – 1 000 mm
Clima	Semiseco muy cálido y cálido (75.29%) y cálido subhúmedo con lluvias en verano, de menor humedad (24.71%)

Geología

Periodo	Neógeno (94.75%)
Roca	Sedimentaria: caliza (94.75%)

Edafología

Suelo dominante	Leptosol (94.75%)
-----------------	-------------------

Hidrografía

Región hidrológica	Yucatán Norte (Yucatán) (100%)
Cuenca	Yucatán (100%)
Subcuenca	No aplicable (100%)

Uso del suelo y vegetación

Uso del suelo	Agricultura (14.80%), pastizal (12.43%) y zona urbana (5.25%)
Vegetación	Selva (67.52%)

Uso potencial de la tierra

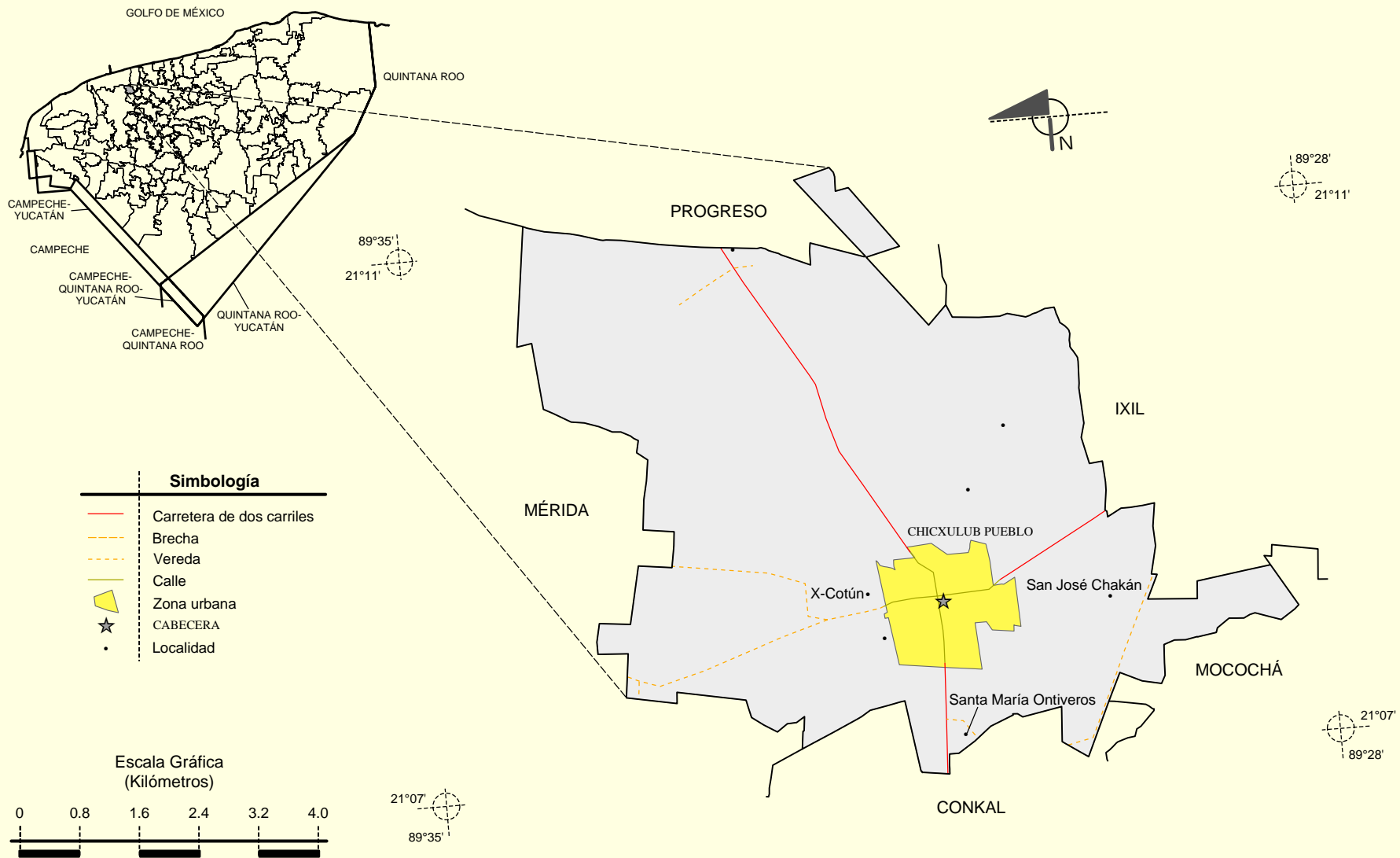
Agrícola	No apta para la agricultura (100%)
Pecuario	No apta para uso pecuario (84.49%) Para el aprovechamiento de la vegetación natural diferente del pastizal (15.51%)

Zona urbana

La zona urbana está creciendo sobre rocas sedimentarias del Neógeno, en llanuras; sobre áreas donde originalmente había suelo denominado Leptosol; tiene clima semiseco muy cálido y cálido y cálido subhúmedo con lluvias en verano, de menor humedad, y está creciendo sobre terreno previamente ocupado por agricultura y selvas.
--

**Prontuario de información geográfica municipal de los Estados Unidos Mexicanos
Chicxulub Pueblo, Yucatán**

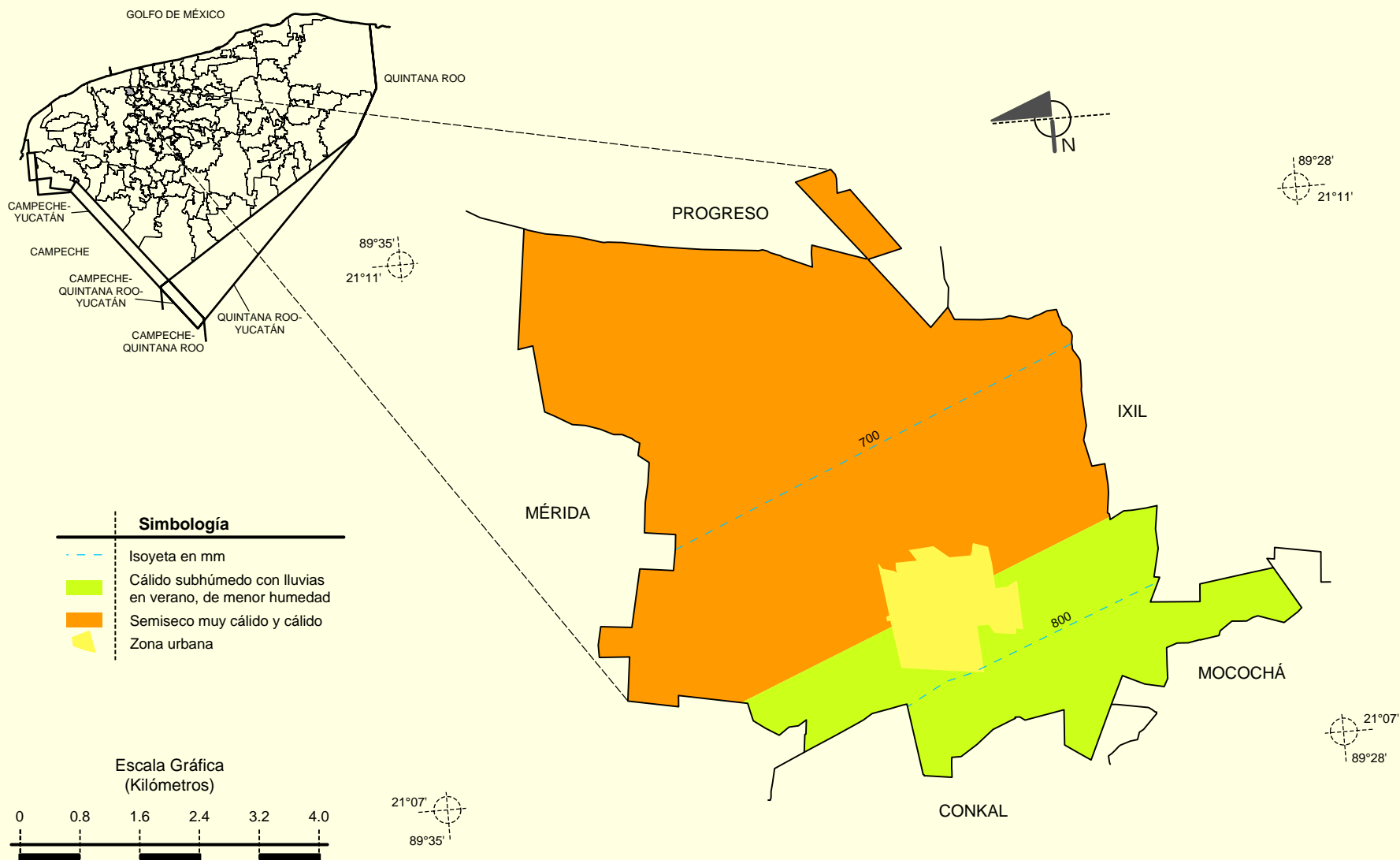
Localidades e Infraestructura para el Transporte



Prontuario de información geográfica municipal de los Estados Unidos Mexicanos

Chicxulub Pueblo, Yucatán

Climas



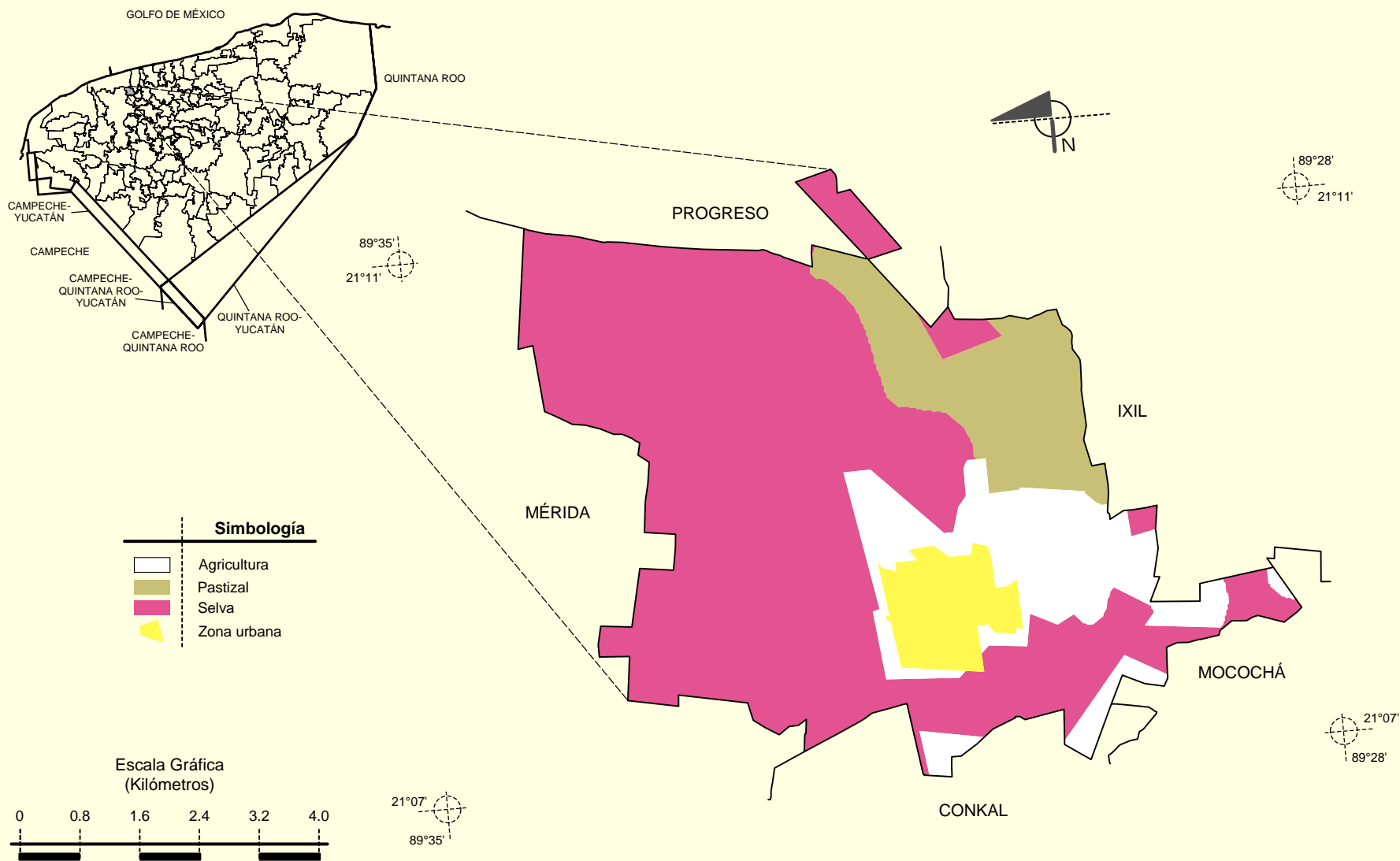
Fuente: INEGI. *Marco Geoestadístico Municipal 2005, versión 3.1.*

INEGI. Continuo Nacional del Conjunto de Datos Geográficos de las Cartas de Climas, Precipitación Total Anual y Temperatura Media Anual 1:1 000 000, serie I.

INEGI. Información Topográfica Digital Escala 1:250 000 serie II.

**Prontuario de información geográfica municipal de los Estados Unidos Mexicanos
Chicxulub Pueblo, Yucatán**

Uso del Suelo y Vegetación



Fuente: INEGI. *Marco Geoestadístico Municipal 2005, versión 3.1.*
INEGI. Conjunto de Datos Vectoriales de Uso del Suelo y Vegetación Serie III Escala 1:250 000.
INEGI. Información Topográfica Digital Escala 1:250 000 serie II.